ISSN : 0215.2479
34710.12.01

KOTA YOGYAKARTA DALAM ANGKA

Yogyakarta City in Figures

2012

KERJASAMA
BADAN PUSAT STATISTIK KOTA YOGYAKARTA
DENGAN PEMERINTAH KOTA YOGYAKARTA

Cooperation between
BPS-Statistics of Yogyakarta City
Wit Regional Goverment of Yogyakarta City

BADAN PUSAT STATISTIK KOTA YOGYAKARTA
BPS-Statistics of Yogyakarta City

KOTA YOGYAKARTA DALAM ANGKA 2012
Yogyakarta City in Figures, 2012

Nomor Katalog/*Catalogue Number* : 1102001.3471
ISSN : 0215.2479
Nomor Publikasi/*Publication Number* : 34710.12.01

Naskah/*Manuscript*
BPS Kota Yogyakarta
BPS-Statistics of Yogyakarta City

Penyunting/*Editor*
Seksi Neraca Wilayah dan Analisis Statistik
Section of Regional Accounts and Statistical Analysis

Gambar Kulit dan Tampilan/*Cover and Setting by*
Seksi Neraca Wilayah dan Analisis Statistik
Section of Regional Accounts and Statistical Analysis

Diterbitkan oleh/*Published by*
BPS Kota Yogyakarta
BPS-Statistics of Yogyakarta City

Boleh dikutip dengan menyebutkan sumbernya
May be cited with reference of source

PETA ADMINISTRASI KOTA YOGYAKARTA

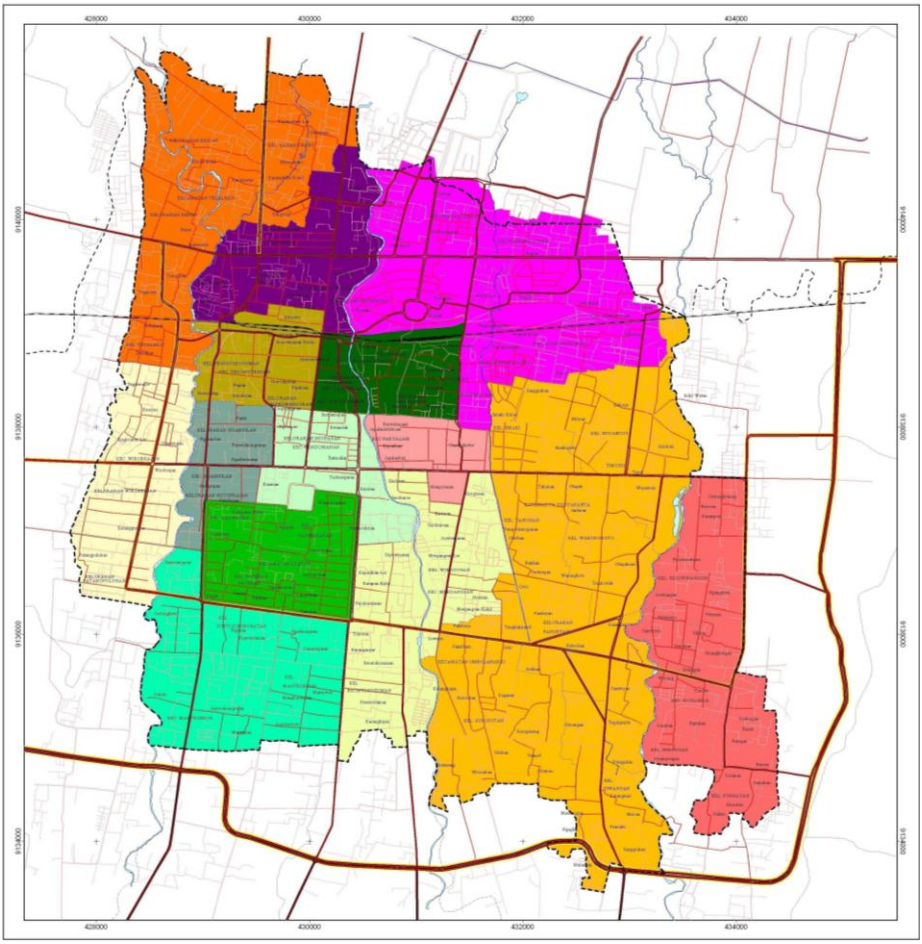

LAMBANG KOTA YOGYAKARTA

H. HARYADI SUYUTI
WALIKOTA YOGYAKARTA

KATA PENGANTAR

Dengan memanjatkan puji syukur kehadirat Tuhan Yang Maha Esa BPS Kota Yogyakarta bekerjasama dengan Pemerintah Kota Yogyakarta telah dapat menyelesaikan publikasi KOTA YOGYAKARTA DALAM ANGKA 2012.

Data yang disajikan merupakan hasil kegiatan Dinas/Instansi/Lembaga terkait pada tahun sebelumnya dan sebagian dari periode tahun berjalan, atau berupa data sekunder produk administrasi dari berbagai Instansi Pemerintah dan Swasta yang kegiatan atau lokasinya berada di Kota Yogyakarta.

Kami menyampaikan penghargaan dan ucapan terimakasih kepada Dinas/Instansi/ Lembaga terkait dilingkungan Pemerintah Kota Yogyakarta serta pihak Swasta yang telah memberikan bantuan hingga terwujudnya publikasi ini.

Disadari bahwa publikasi ini masih terdapat kekurangan, untuk itu kritik dan saran perbaikan sangat diharapkan untuk penyempurnaan pada publikasi yang akan datang.

Harapan kami semoga buku ini bermanfaat bagi kita semua.

Yogyakarta, Juni 2012
BADAN PUSAT STATISTIK
KOTA YOGYAKARTA
Kepala,

Ir. Arina Yuliati
NIP : 19620731 198703 2 001

PREFACE

With Praises and Honour to the God Almighty, BPS Statistics of Yogyakarta City in cooperation with Government Instutions of Yogyakarta City have accomplished publication YOGYAKARTA CITY in FIGURES 2012.

The data presented are results of the Department / Agency / Institution related to the previous year and most of the current year period, or a secondary data administration products from various government institutions and private agencies locating in Yogyakarta City.

We would like to express our appreciation and gratitude to agencies/instution/ organisation in regional government of Yogyakarta City and private for their assistance and contribution in the process of publishing this publication.

Realizing that this publication is still completeness and comprehensiveness, therefore comment and suggestion to improve the contens of this publication are always welcome

We hope this publication is useful for all people.

Yogyakarta, Juni 2012
BPS-STATISTIC of YOGYAKARTA CITY
Head,

Ir. Arina Yuliati
NIP : 19620731 198703 2 001

SAMBUTAN KEPALA BAPPEDA
KOTA YOGYAKARTA

Puji syukur kami panjatkan kehadirat Tuhan Yang Maha Esa, atas limpahan berkah dan rahmat-Nya sehingga buku Kota Yogyakarta Dalam Angka 2012 ini dapat diselesaikan. Penyusunan buku ini terutama bertujuan untuk menghimpun data potensi daerah di Kota Yogyakarta dari berbagai aspek pemerintahan, pembangunan dan pelayanan masyarakat yang diharapkan bermanfaat sebagai dasar dan acuan untuk penyusunan perencanaan dan mengevaluasi hasil-hasil pembangunan di Kota Yogyakarta.

Buku Kota Yogyakarta Dalam Angka 2012 ini disusun atas kerjasama antara Badan Perencanaan Pembangunan Daerah Kota Yogyakarta dengan Badan Pusat Statistik Kota Yogyakarta. Adapun data yang dihimpun bersumber dari instansi/Satuan Kerja Perangkat Daerah (SKPD) di lingkungan Pemerintah Kota Yogyakarta. Kami mengucapkan terimakasih kepada semua pihak yang telah membantu dalam penyusunan buku ini dsehingga dapat dipublikasikan.

Kami sadar bahwa publikasi ini masih banyak kekurangan dan kesalahan, maka segala kritik dan saran untuk perbaikan dan penyempurnaan publikasi berikutnya sangat kami harapkan.

BAPPEDA KOTA YOGYAKARTA

Ir. Edy Muhammad
NIP. 19630916 199203 1 006

Foreword of Head of Regional Development Planning Board of Yogyakarta City

First of all, let us praise to God because of His abundant blessing and mercy so that the book of Yogyakarta in Figure 2012 can be finished.

The publication is mainly proposed to compile data of regional potencies of Yogyakarta City from various aspect of governance , development and public services, which is expected to be utilitized as a basic for development planning and evaluating the result of development in Yogyakarta City.

The book of Yogyakarta in Figure 2012 was a result of collaboration between Regional Development Planning Board of Yogyakarta City (Bappeda) and BPS-Statistics (BPS) of Yogyakarta City. The data were obtained from any institutions of Yogyakarta City Government. We are sincerely grateful to all parties for their helping us so that the book is possibly made.

We realize that the publication is still far from perfect. Therefore, we are welcome for any constructive critics and suggestions for the better publication in future.

Regional Development Planning Board
Of Yogyakarta

Ir. Edy Muhammad
NIP. 19630916 199203 1 006

WALIKOTA YOGYAKARTA

SAMBUTAN WALIKOTA YOGYAKARTA
PADA PENERBITAN BUKU
YOGYAKARTA DALAM ANGKA 2012

Assalamu'alaikum Wr. Wb.
Salam sejahtera bagi kita semua

Pada era globalisasi, data dan informasi menjadi suatu hal yang tidak bisa dipisahkan dari kehidupan manusia. Entah disadari atau tidak, manusia akan selalu berkutat dengan data dan informasi setiap harinya walaupun dengan intensitas yang berbeda. Bagi para pengambil keputusan, ketersediaan data dan informasi merupakan suatu keharusan bahkan merupakan hal yang sangat vital dan wajib tersedia terutama dalam kegunaannya untuk menentukan arah kebijakan organisasi.

Perencanaan yang baik merupakan pijakan awal untuk menentukan arah kebijakan strategis organisasi sedangkan salah satu kunci keberhasilan perencanaan adalah tersedianya data dan informasi statistik yang berkualitas dan akuntabel. Data dan informasi statistik yang berkualitas merupakan rujukan bagi semua pihak dalam memformulasikan kebijakan, melakukan pemantauan, dan mengevaluasi program supaya sasaran kegiatan yang telah ditetapkan dapt dicapai dengan efektif dan efisien.

Buku Yogyakarta Dalam Angka 2012 ini memberikan jawaban atas kebutuhan data dan informasi terkait sumber daya daerah dan perkembangan Kota Yogyakarta. Data dan informasi yang disajikan dalam buku ini diharapkan dapt dijadikan dasar perencanaaan, monitor dan evaluasi mengenai perkembangan pembangunan serta membantu para pengguna data ataupun pra pemangku kepentingan dalam memahami kondisi umum Kota Yogyakarta.

Akhirnya saya mengucapkan terima kasih dan penghargaan yang setinggi-tingginya kepada semua pihak yang telah berpartisipasi dalam penerbitan buku ini. Semoga Alloh SWT senantiasa meridhoi usaha kita.
Wassalamu'alaikum, Wr. Wb

WALIKOTA YOGYAKARTA

H.HARYADI SUYUTI

SPEECH OF THE MAYOR OF YOGYAKARTA
UPON PUBLISHING THE BOOK
"YOGYAKARTA DALAM ANGKA 2012"

Assalamu'alaikum Wr. Wb.
May prosperity for all of us

In the era of globalization, data and information play an important role which is inseparable from human life. Whether realized or not, People will always deal with the data and information although with different intensity everyday. For decision makers, the availability of data and information is a must moreover it becomes a very vital and must be available, especially in its use to determine the policy direction of the organization.

Good planning is the starting point for determining the strategic directions of organization while the availability of data and statistical information quality and accountability becomes one of the successful key-point of planning . Data quality and statistical information is a reference for all stakeholders in formulating policy, monitoring, and evaluating program therefore the defined targets can be effectively and efficiently achieved .

The book of "Yogyakarta Dalam Angka 2012" provides answers to the needs of data and related information towards local resources and the development of Yogyakarta city. Data and information presented in this book are expected as a planning basis, monitoring and evaluating the development progress and helping the data user or pre stakeholders in understanding the general condition of the city.

Finally, I would like to thank and deliver the highest appreciation to everyone who had participated in the publication of this book. May Allah The Almighty always bless our efforts.

Wassalamu'alaikum Wr. Wb.

WALIKOTA YOGYAKARTA

H.HARYADI SUYUTI

SEJARAH SINGKAT
BERDIRINYA PEMERINTAH
KOTA YOGYAKARTA

Kota Yogyakarta didirikan pada tahun 1755, bersamaan dengan dibangunnya Kraton Ngayogyakarta Hadiningrat oleh Sri Sultan Hamengku Buwono I di Bekas Hutan Bering, suatu kawasan diantara Sungai Winongo dan Sungai Code dimana lokasi tersebut nampak srtategis menurut segi pertahanan keamanan pada waktu itu.

Pemerintah Kotamadya Yogyakarta baru dibentuk sejak tanggal 7 Juni 1947 dimana saat berdirinya disebut sebagai Kota Praja. Berbeda dengan kota lainnya, dijaman penjajahan Belanda kota Yogyakarta memang belum pernah menjadi kota otonom. Jadi kota Yogyakarta belum pernah memiliki pemerintahan tersendiri. Kota Praja Yogyakarta yang lahir dengan ditetapkannya Undang-undang Nomor 17 Tahun 1947 yag membentuk kota Yogyakarta sebagai Haminte Kota atau Kota Otonom. Undang-undang tersebut merupakan produk perundang-undangan di jaman kemerdekaan tertanggal 7 Juni 1947. Kotamadya Yogyakarta yang dikenal sebagai kota perjuangan itu, bukan dilahirkan oleh penjajahan, melainkan dilahirkan pada masa kemerdekaan, bahkan lahir pada saat perjuangan nasional, ketika bagsa Indonesia sedang menegakkan kedaulatan negara setelah Proklamasi 17 Agustus 1945.

Sesudah Proklamasi Kemerdekaan tangga 17 Agusutus 1945 Sri Sultan Hamengku Buwono IX maupun Sri Paduka Paku Alam VIII menerima piagam pengangkatan menjadi Gubernur dn Wakil Gubernur Propinsi DIY dari Presiden Republik Indonesia, maka pada tanggal 5 September 1945, beliau mengeluarkan amanatnya yang pertama yang menyatakan, bahwa daerah Kasultanan dan daerah Pakualaman merupakan Daerah Istimewa dan menjadi bagian dari Republik Indonesia menurut pasal 18 UUD 1945 dan atas keadaan Daerah Istimewa

Yogyakarta beliau bertanggungjawab langsung kepada Presiden Republik Iindonesia. Selanjutnya pada tanggal 30 Oktober 1945 beliau mengeluarkan amanatnya yang kedua yang menyatakan, bahwa pelaksanaan Pemerintahan di Daerah Istimewa Yogyakarta akan dilakukan oleh Sri Sultan Hamengku Buwono IX dan Sri Paduka Paku Alam VIII bersama-sama Badan Pekerja Komite Nasional Indonesia.

Kota Yogyakarta, baik yang menjadi bagian dari Kasultanan maupun menjadi bagian dari Pakualaman telah dapat dibentuk satu DPR Kota dan Dewan pemerintahan Kota yang dipimpin oleh Kedua Bupati Kota Kasultanan dan Pakualaman , akan tetapi kota Yogyakarta belum menjadi Kota Praja atau Kota Otonom, sebab kekuasaan otonom yang meliputi bidang pemerintahan masih tetap di Pemerintahan Daerah Istimewa Yogyakarta.

Otonomi baru diserahkan dengan lahirnya Undang-undang Nomor 17 Tahun 1947 dimana pasal 1 menyatakan bahwa Kabupaten Kota Yogyakarta yang meliputi wilayah Kasultanan dan Pakualaman serta beberapa daerah dari kabupaten Bantul yang sekarang menjadi Kecamatan Kotagede dan Umbulharjo ditetapkan sebagai daerah yang berhak mengatur dan mengurus rumah tangganya sendiri. Daerah itu dinamakan Haminte Kota Yogyakarta.

Secara Yuridis formal Kota Yogyakarta pada tanggal 7 Juni 1947 telah sah menjadi Kota Otonom yang telah dibentuk berdasarkan Undang-undang Persngkst Pemerintahan sudah ada seperti: DPRD, Walikota, wewenangnya telah jelas dan APBD pertamanya juga telah dilampirkan pada Undang-undang pembentukan tersebut. Hanya penyerahan wewnang dari Daerah Istimewa Yogyakarta kepada Kota Praja Yogyakarta yang menjadi haknya menurut Undang-undang belum dilaksanakan.

Jika kita melihat keluarnya Undang-undang Pembentukan Haminte Kota Yogyakarta pada tangga 7 Juni 1947, maka kota Yogyakarta dibentuk sebagai Kota Praja sebelum clash I. Akan tetapi jika kita melihat penyerahan wewenang itu secara

riil dari Daerah Istimewa Yogyakarta kepada Kota Praja Yogyakarta baru terjadi dalam tahun 1951, maka untuk melaksanakan penyerahan wewenang otonomi tersebut disebabkan terjadinya clash I dan clash II setelah keluarnya Undang-undang Nomor 17 Tahun 1947, selain itu juga disebabkan oleh berbagai hal diantaranya;

- Membentuk Kota Yogyakarta sebagai kota otonomi harus melalui Undang-undang
- Dengan terbentuknya Kota Yogyakarta, maka akan merupakan bagian yang terpisah dari daerah Kasultanan dan Pakualaman serta memiliki otonomi sendiri.

Nampaknya dalam pembentukan Haminte kota Yogyakarta kurang memperhatikan hal tersebut. Sebab pada tanggal 7 Juni 1947 itu status Daerah Istimewa Yogyakarta belum diatur dengan Undang-undang oleh pemerintah pusat sesuai dengan pasal 18 UUD1945, padahal kota Yogyakarta lebih dahulu dibentuk oleh Pemerintah Pusat sebagai Haminte Kota dengan Undang-undang. Ini akan berakibat bahwa pemerintah Daerah Istimewa Yogyakarta akan kehilangan kekuasaan dan pengawasan terhadap pemerintah Haminte Kota Yogyakarta. Sehubungan dengan hal itu Pemerintah Daerah Istimewa Yogyakarta belum bersedia menyerahkan sebagian wewenangnya, sebelum status Daerah Istimewa Yogyakarta ditentukan, maka Haminte Kota Yogyakarta tetap menjadi bagian dari Daerah Istimewa Yogyakarta dan tetap mempunyai wewenang untuk mengawasi jalannya Pemerintahan Haminte Kota Yogyakarta.

Masalah itu bisa diatasi setelah dikeluarkan Undang-undang Nomor 22 Tahun 1948 yang mengatur tentang Pokok-pokok Pemerintahan Daerah di seluruh wilayah dan berdasarkan Undang-undang Pokok Pemerintahan Daerah tersebut dikeluarkan Undang-undang Pembentukan Daerah Istimewa Yogyakarta Nomor: 3 jo.19 tanggal 15 Agustus 1950 dan bersamaan dengan itu dikeluarkan Undang-undang Nomor 16 Tahun 1950 yang merubah Undang-undang Nomor 17 Tahun 1947, dengan demikian Daerah Istimewa Yogyakarta maupun Kota Pradja

Yogyakarta sama-sama ditetapkan sebagai Daerah Otonom berdasarkan Undang-undang Pokok Pemerintahan Daerah Nomor 22 Tahun 1948, Daerah Istimewa Yogyakarta sebagai Daerah Tingkat I dan Kota Praja Yogyakarta sebagai Daerah Tingkat II sekaligus menjadi bagian dari Daerah Istimewa Yogyakarta.

A brief history of the founding of the city of Yogyakarta

Yogyakarta city was founded in 1755, along with the construction of Kraton Ngayogyakarta Hadiningrat by Sri Sultan Hamengkubuwono I in the former Bering Forest, an area between Winongo and Code river where that location looked strategic according to defense in terms of security at that time.

The Government of Yogyakarta City was established in June 7, 1947 formerly first establishment its called Kota Praja. Unlike other cities, the Dutch colonial in Yogyakarta city was never became an autonomous city. So Yogyakarta city never had its own government. Kota Praja Yogyakarta which was born with the enactment of Law No. 17 tahun 1947 formed Yogyakarta city as Haminte City or Autonomous Town. The law was a product of legislation in the era of independence, dated June 7,1947. Municipality of Yogyakarta, known as the struggle city, was not born of colonialism but it was born at the time of independence, even at the time of national struggle, when Indonesia was enforcing the state's sovereignty after the proclamation of August 17, 1945.

After the Proclamation of Independence in 17 August 1945 both Sri Sultan Hamengku Buwono IX and Sri Paduka Paku Alam VIII received an appointment of a Governor and Vice Governor of Province of DIY from the President of the Republic of Indonesia, on September 5, 1945, The Precident issued the first mandate which stated, that the area Sultanate and the region Pakualaman a Special District and became part of the Republic of Indonesia based on 18 UUD 1945 and over the circumstances of Yogyakarta Special Region, he was responsible directly to the President of the Republic Iindonesia.Furthermore, on October 30, 1945 he issued the second mandate which stated, that the implementation of Government in Yogyakarta Special Region would be conducted by Sri Sultan Hamengkubuwono IX

and Sri Paduka Paku Alam VIII along with the Indonesian National Committee of the Working Committee.

The city of Yogyakarta, either as a part of the Sultanate or a part of Pakualaman had set up a Parliament and Council of the City government, led by Second City Regent Sultanate and Pakualaman City, but the city of Yogyakarta had not become Autonomous Township or "Kota Praja", because the autonomous power covering the field of governance was still in the Government of Yogyakarta Special Region. A new autonomy Law was submitted after the birth of UU No. 17 on 1947 in which the 1st article stated that the District covering an area of Yogyakarta Sultanate and Pakualaman and some areas of Bantul district which is now a District Kotagede and Umbulharjo defined as an area that had the right to organize and manage their own household . The area was named Haminte city of Yogyakarta.

On June 7, 1947 City of Yogyakarta was formal juridically official became the Autonomous City which has been established based on Persngkst Governance: Parliament, the Mayor, clear authority and its first budget had also been attached to the formation of the Act. Only the submission of Special Region of Yogyakarta to the "Kota Praja Yogyakarta" became its right that are under the Act that had not been implemented.

If we look out Haminte Establishment Act of Yogyakarta on June 7, 1947, then the city of Yogyakarta was formed as a "kota praja" before the clash I. But if we see a real transfer of power from Yogyakarta Special Region to the new "Kota Praja Yogyakarta" just occurred in 1951, then to implement the transfer of power was caused by the autonomy clash clash I and II after the release of Act No. 17 of 1947, and also be caused by many things including;

- Establishing a city of Yogyakarta as autonomy must be through the Law
- With the formation of Yogyakarta, it will be a separate part of the Sultanate and Pakualaman and had its own autonomy.

It appeared that the formation of Yogyakarta city Haminte less paid attention to that. Because on June 7, 1947 the status of Special Region of Yogyakarta had not been regulated by laws by the central government in accordance with article 18 of the 1945 Constitution, while the city of Yogyakarta was established earlier by the Central Government as Haminte Municipal Act. This would result that the government of Yogyakarta Special Region would lose power and control of the government Haminte city of Yogyakarta. In this case the Goverment of the Special Region of Yogyakarta had not been willing to give up some authority, before the status of Special Region of Yogyakarta is determined, then Haminte city of Yogyakarta remained city of Yogyakarta part of the Special Region of Yogyakarta and still had the authority to supervise the Goverment Haminte Yogyakarta.

Problem could be solved after Law No. 22 of 1948 was issued that set the Principles of Local Government across the region and based on The Basic Law Local Government Act Formation of Yogyakarta Special Region Number: 3 jo.19 August 151950 was issued simultaneously with Law Number 16 Year 1950 a change of Law No. 17 of 1947, thus the Special Region of Yogyakarta and the city of Yogyakarta Pradja equally defined as autonomous regions based on the Basic Government Law No. 22 Year 194, Special Region of Yogyakarta as a Level I Regional and Municipal Level II Region of Yogyakarta as well as become a part of the Special Region of Yogyakarta

DAFTAR ISI

LIST OF CONTENTS

Sambutan/*Forewords* ix

Kata Pengantar/*Preface* xiii

Sejarah Singkat Berdirinya Pemerintah Kota Yogyakarta/ A brief history of the. founding of the city of Yogyakarta xv

Daftar Isi/*List of Contents* xxiii

Daftar Tabel/*List of Tables* xxvi

Daftar Grafik/*List of Graph* xlvii

Bab 1 : Geografi/*Geography* 1

1.1 Keadaan Alam/*Relief* 3

1.2 Iklim/*Climate* 4

Bab 2 : Pemerintahan/*Governance* 13

2.1 Pemerintah Daerah/ *Regional Government* 15

2.2 Pembagian Wilayah/*Area Division* 15

Bab 3 : Kependudukan/*Population* 27
3.1 Penduduk/*Population* 29
3.2 Tenaga Kerja/M*anpower* 30
3.3 Transmigrasi/*Transmigration* 31

Bab 4 : Sosial/Social 57
4.1 Pendidikan/*Education* 59
4.2 Kesehatan/*Health* 60
4.3 Agama/*Religion* 61
4.4 Peradilan/*Justice* 61
4.5 Sosial Lainnya/*Others* 62

Bab 5 : Pertanian/*Agriculture* 123
5.1 Penggunaan Lahan/*Land Utility* 125
5.2 Tanaman Pangan/*Foodstuff Crops* 125
5.3 Tanaman Perkebunan/*Estate Crops* 126
5.4 Perikanan/*Fishery* 127
5.5 Peternakan/*Livestock* 127

Bab 6 : Industri/*Industry* 159
6.1 Industri/*Industry* 161
6.2 Listrik/*Electricity* 162
6.3 Air Minum/*Water Supply* 162

Bab 7 : Perekonomian/*Economy* 179
7.1 Ekspor/*Export* 181
7.2 Pasar/*Market* 182
7.3 Persediaan Pangan/*Food Supply* 182

7.4 Koperasi/*Cooperative* 183

Bab 8 : Perhubungan/*Communication* 203
8.1 Transportasi/*Transportation* 205
8.2 Pos dan Komunikasi/*Post and Communication* 207

Bab 9 : Keuangan dan Harga-harga/*Finance and Prices* 227
9.1 Keuangan Daerah/*Regional Finance* 229
9.2 Perbankan/*Bank* 229
9.3 Harga-harga/*Prices* 230

Bab 10 : Pendapatan Regional/*Regional Income* 261
10.1 PDRB/*Gross Regional Domestic Product* 263

DAFTAR TABEL

LIST OF TABLES

Halaman
Page

1.1.1 Jarak antara Balaikota Yogyakarta dengan Kantor Kecamatan *Distance between Capital City of Yogyakarta and each District*,2011 7

1.1.2 Jarak antara Balaikota Yogyakarta dengan Obyek Wisata Sekitarnya *Distance between Capital City of Yogyakarta and Surrounding Tourism Objects*, 2011 8

1.1.3 Luas Wilayah Kota Yogyakarta menurut Kecamatan dan Ketinggian dari Permukaan Air Laut/ *Area of Yogyakarta City by District and Altitude*, 2011 9

1.2.1 Curah Hujan menurut 5 (lima) Stasiun Pengamat Hujan/ *Rainfall by 5 (five) Meteorology Stations*, 2011 10

1.2.2 Kelembaban Udara, Tekanan Udara dan Suhu Udara di Kota Yogyakarta/ *Relative Humidity, Atmospheric Pressure and Temperature in Yogyakarta City*, 2011 11

1.2.3 Arah dan Kecepatan Angin di Kota Yogyakarta/ *Wind Direction and Velocity in Yogyakarta City*, 2011 12

2.1.1 Susunan Anggota DPRD Kota Yogyakarta menurut Komisi dan Fraksi-fraksi/ *Composition of Local Representatives by Commission and Parties in Yogyakarta City*, 2012 19

2.1.2 Banyaknya Keputusan DPRD Kota Yogyakarta/ *Number of Decisions Made by Local Representatives in Yogyakarta City* 2009 - 2011 20

2.2.1 Banyaknya Swadaya yang Dikumpulkan Masyarakat menurut Kecamatan di Kota Yogyakarta/ *Number of Public Funds by District in Yogyakarta City,*2009 - 2011 21
2.2.2 Kegiatan Manunggal Karya Bhakti TNI di Kota Yogyakarta/ *Number of Social Activities Performed by Indonesian Army in Yogyakarta City*, 2009 - 2011..... 22
2.3.1 Luas Wilayah, Jumlah RW dan RT menurut Kecamatan dan Kelurahan di Kota Yogyakarta/ *Area, Number of Surrounding and Neighborhood Groups by Distric in Yogyakarta City,* 2011 23
2.3.2 Penggunaan Lahan menurut Kecamatan di Kota Yogyakarta/ *Area of Land Utilization by District in Yogyakarta City*, 2011 25
2.4 Banyaknya Hasil Pemeriksaan yang Dilaksanakan Aparat Pemeriksa Fungsional/ *Number of Investigation Held by Functional Investigators,* 2011..... 26
3.1.1 Kepadatan dan Pertumbuhan Penduduk Kota Yogyakarta Hasil Sensus Penduduk dan SUPAS/ *Population Density and Growth Based on Population Census and Intercensal Population Survey,* 1971 – 2010 35
3.1.2 Rasio Jenis Kelamin Penduduk Kota Yogyakarta Hasil Sensus Penduduk dan SUPAS/ *Population Sex Ratio in Yogyakarta City Based on Population Census and Intercensal Population Survey,* 1971 – 2010 36
3.1.3 Penduduk menurut Kelompok Umur dan Jenis Kelamin di Kota Yogyakarta/ *Population bu Age Group and Sex in Yogyakarta City,* 2011 37
3.1.4 Luas Wilayah, Penduduk menurut Jenis Kelamin dan Kepadatan Penduduk di Kota Yogyakarta/ *Total Area, Population by Sex and Population Density in Yogyakarta City,* 2011 38

3.1.5 Persentase Penduduk Berumur 10 Tahun ke Atas menurut Status Perkawinan dan Jenis Kelamin/ *Percentage of Population Aged 10 Years and Over by Status of Marriage and Sex in Yogyakarta City,* 2011 39

3.1.6 Penduduk Berumur 5 Tahun ke Atas menurut Pendidikan Tertinggi yang Ditamatkan dan Jenis Kelamin di Kota Yogyakarta/ *Population Aged 5 Years and Over by Past Graduate and Sex in Yogyakarta City,* 2011 40

3.1.7 Penduduk Berumur 15 Tahun ke Atas menurut Kegiatan Utama dan Jenis Kelamin di Kota Yogyakarta/ *Population Aged 15 Years and Over by Main Activity and Sex in Yogyakarta City,* 2011 41

3.1.8 Penduduk Berumur 15 Tahun ke Atas yang Bekerja menurut Lapangan Usaha dan Jenis Kelamin di Kota Yogyakarta/ *Population Aged 15 Years and Over who Worked by Industrial Origin and Sex in Yogyakarta City,* 2011 42

3.2.1 Jumlah Pencari Kerja yang Terdaftar menurut Tingkat Pendidikan di Kota Yogyakarta/ *Number of Job Seekers Registered by Educational Level in Yogyakarta City,* 2011 43

3.2.2 Banyaknya Peserta Latihan Ketrampilan di Bengkel Kerja Dinas Tenaga Kerja dan Transmigrasi menurut Jenis Ketrampilan/ *Number of Training Participants by Skill Type at Manpower and Transmigration Service,* 2009 - 2011 44

3.2.3 Banyaknya Peserta Latihan Ketrampilan Mobile Training Unit (MTU) Dinas Tenaga Kerja menurut Jenis Ketrampilan/ *Number of Mobile Training Unit (MTU) Participants by Skill Type at Manpower and Transmigration Services,* 2009 - 2011 46

3.2.4 Jumlah Perusahaan yang Tutup dan Jumlah Karyawan yang Terkena PHK di Kota Yogyakarta/ *Number of Bankrupt Establishments and Employees Discharged in Yogyakarta City*, 2011..... 47

3.2.5 Banyaknya Perusahaan yang Terdaftar menurut UU No. 7 Tahun 1981 di Kota Yogyakarta/ *Number of Resgistered Establishment Based on Laws No.7, 1981 in Yogyakarta City*, 2011 48

3.3.1 Banyaknya Pegawai Negeri di Lingkungan Pemerintah Kota Yogyakarta menurut Unit Kerja dan Jenis Kelamin/ *Number of Civil Servants by Government Department/Institution and Sex in Yogyakarta City*, 2011 49

3.3.2 Banyaknya Pegawai Negeri di Lingkungan Pemerintah Kota Yogyakarta menurut Unit Kerja dan Golongan Kepangkatan/ *Number of Civil Servants by Government Department/Institution and Rank in Yogyakarta City*, 2011 50

3.3.3 Banyaknya Pegawai Negeri di Lingkungan Pemerintah Kota Yogyakarta menurut Unit Kerja dan Pendidikan/ *Number of Civil Servants by Government Department/Institution and Education in Yogyakarta City*, 2011..... 51

3.4.1 Banyaknya Pelayanan Umum Dinas Kependudukan dan Catatan Sipil Kota Yogyakarta/ *Number of Public Services at Civil Registration Office in Yogyakarta City*, 2009 - 2011 52

3.4.2 Banyaknya Nikah, Talak, Cerai dan Rujuk menurut Kecamatan di Kota Yogyakarta/ *Number of Marriage, Repudiation, Divorce, and Reconciliation by District in Yogyakarta City*, 2011 53

3.5.1 Banyaknya Transmigran menurut Kecamatan dan Jenisnya di Kota Yogyakarta/ *Number of Transmigrants by District and Type in Yogyakarta City*, 2011 54

3.5.2 Banyaknya Transmigran yang Diberangkatkan ke Proyek Pemukiman Transmigrasi dari kantor Dinas Tenaga Kerja dan Transmigrasi Kota Yogyakarta/ *Number of Transmigrants Sent to Transmigration Settlement by Manpower and Transmigration Services of Yogyakarta City*, 2011 55

4.1.1 Jumlah Sekolah, Kelas, Guru dan Murid Taman Kanak-kanak menurut Kecamatan dan Status di Kota Yogyakarta / *Number of Schools, Classes, Teachers and Pupils of Kindergarten by District and Status in Yogyakarta City*, 2011/2012..... 65

4.1.2 Jumlah Sekolah, Kelas, Guru dan Murid Sekolah Dasar menurut Kecamatan dan Status di Kota Yogyakarta/ *Number of Schools, Classes, Teachers and Pupils of Primary School by District and Status in Yogyakarta City*, 2011/2012..... 66

4.1.3 Jumlah Sekolah, Kelas, Guru dan Murid Madrasah Ibtidaiyah menurut Kecamatan dan Status di Kota Yogyakarta/ *Number of Schools, Classes, Teachers and Pupils of Primary School under Coordination of Religious Affairs Department by District and Status in Yogyakarta City*, 2011/2012 67

4.1.4 Jumlah Sekolah, Kelas, Guru dan Murid Sekolah Luar Biasa (SLB) menurut Kecamatan dan Status di Kota Yogyakarta/ *Number of Schools, Classes, Teachers and Pupils of Extraordinary School by District and Status in Yogyakarta City*, 2011/2012 68

4.1.5 Jumlah Sekolah, Kelas, Guru dan Murid Sekolah Menengah Pertama menurut Kecamatan dan Status di Kota Yogyakarta/ *Number of Schools, Classes, Teachers and Pupils of Junior High School by District and Status in Yogyakarta City*, 2011/2012..... 69

4.1.6 Jumlah Sekolah, Kelas, Guru dan Murid Madrasah Tsanawiyah menurut Kecamatan dan Status di Kota Yogyakarta/ *Number of*

Schools, Classes, Teachers and Pupils of Junior High School under Coordination of Religious Affairs Department by District and Status in Yogyakarta City, 2011/2012 70

4.1.7 Jumlah Sekolah, Kelas, Guru dan Murid SMA menurut Kecamatan dan Status di Kota Yogyakarta/ *Number of Schools, Classes, Teachers and Pupils of Senior High School by District and Status in Yogyakarta City*, 2011/2012 71

4.1.8 Jumlah Sekolah, Kelas, Guru dan Murid Madrasah Aliyah menurut Kecamatan dan Status di Kota Yogyakarta/ *Number of Schools, Classes, Teachers and Pupils of Senior High School under Coordination of Religious Affairs Department by District and Status in Yogyakarta City*, 2011/2012 72

4.1.9 Jumlah Sekolah, Kelas, Guru dan Murid SMK menurut Kecamatan dan Status di Kota Yogyakarta/ *Number of Schools, Classes, Teachers and Pupils of Vocational High School by District and Status in Yogyakarta City*, 2011/2012 73

4.1.10 Jumlah Sekolah menurut Tingkatan Sekolah dan Status di Kota Yogyakarta/ *Number of School and Status in Yogyakarta City*, 2011/2012 74

4.1.11 Banyaknya Dosen dan Mahasiswa Pada Perguruan Tinggi di Kota Yogyakarta/ *Number of Lectures and Students by Name of College in Yogyakarta City*, 2011/2012 75

4.2.1 Banyaknya Dokter Praktek menurut Kecamatan dan Bidangnya/ *Number of Practice Doctors by District and Specialization*, 2011 78

4.2.2 Banyaknya Tempat Tidur, Pasien Rawat Jalan dan Pasien Rawat Inap Pada Rumah Sakit Negeri dan Rumah Sakit Swasta di Kota Yogyakarta/ *Number of Beds, Occasion Care Sufferers and Stay*

Care Sufferers at State Hospital and Private Hospitals in Yogyakarta City, 2011 79
4.2.3 Banyaknya Apotek dan Toko Obat menurut Kecamatan di Kota Yogyakarta/ *Number of Dispensaries and toko obal Wholesales by District in Yogyakarta City*, 2011 80
4.2.4 Jumlah Pasien yang Dirawat Di Rumah Sakit Umum Daerah Kota Yogyakarta/ *Number of Stay Care Sufferers at Local Public Hospital per Month in Yogyakarta City*, 2009 - 2011 81
4.2.5 Jumlah Pasien Rawat Jalan Di Rumah Sakit Umum Daerah Kota Yogyakarta/ *Number of Occasion Care Sufferers at Local Public Hospital in Yogyakarta*, 2009 - 2011 82
4.2.6 Jumlah Pelayanan Rawat Darurat, Radiologi, dan Laboratorium di Rumah Sakit Umum Daerah Kota Yogyakarta/ *Number of Emergency, Radiology, and Laboratory Services at Local Public Hospital in Yogyakarta City*, 2009 - 2011 83
4.2.7 Jumlah Kunjungan Rawat Jalan (Poliklinik) di Rumah Sakit Umum Daerah Kota Yogyakarta/ *Number of Occasion Care Sufferers at Local Public Hospital of Yogyakarta City*, 2009 - 2011 84
4.2.8 Jumlah Kegiatan Pembedahan, Fisioterapi, Farmasi dan Persalinan di Rumah Sakit Umum Daerah Kota Yogyakarta/ *Number of Surgery, Physiotherapy, Pharmaceutical and Giving a Birth Activities at Local Public Hospital of Yogyakarta City* , 2009 - 2011 85
4.2.9 Banyaknya Balita Gizi Buruk Di Bawah Garis Merah (BGM), Hasil Penimbangan UPGK di Kota Yogyakarta Setiap Bulan/ *Number of Undernourished Children under Red Line per Month in Yogyakarta City*, 2009 - 2011 86

4.2.10 Persentase Jumlah Balita menurut Status Gizi di Kota Yogyakarta/ *Percentage of under Five-Year-Old Children by Nutrition Status in Yogyakarta City*, 2009 - 2011 87
4.2.11 Hasil Imunisasi BCG, Campak, DPT, dan Polio menurut Kecamatan di Kota Yogyakarta/ *Number of Immunisation of BCG, Measles, DPT, and Polio by District in Yogyakarta City*, 2011 88
4.2.12 Banyaknya Peserta ASKES Wajib (PNS, Pensiunan dan Veteran) menurut Tempat Pelayanan dan Status/ *Number of Obliged Health Insurance Participants (Civil Servants, Retired Civil Servants, Veterans) by Place of Services and Status*, 2011 89
4.2.13 Banyaknya Peserta ASKES Wajib (PNS, Pensiunan dan Veteran) menurut Tempat Pelayanan Setiap Bulan/ *Number of Obliged Health Insurance Participants (Civil Servants, Retired Civil Servants, Veterans) by Place of Services Each Month*, 2011 90
4.3.1 Banyaknya Peserta KB Aktif menurut Kecamatan dan Alat Kontrasepsi yang Dipergunakan/ *Number of Active Family Planning Participants by District and Contraception Method*, 2011 92
4.3.2 Banyaknya Peserta KB Baru menurut Kecamatan dan Alat Kontrasepsi yang Dipergunakan/ *Number of New Family Planning Participants by District and Contraception Equipment*, 2011 93
4.3.3 Jumlah Keluarga menurut Kecamatan dan Tingkat Kesejahteraan di Kota Yogyakarta/ *Number of Families by District and Level of Welfare in Yogyakarta City*, 2011 94
4.4.1 Banyaknya Penduduk menurut Kecamatan dan Agama yang Dianut di Kota Yogyakarta/ *Number of Population by District and Religion in Yogyakarta City*, 2011 95

4.4.2 Banyaknya Tempat Peribadatan menurut Kecamatan di Kota Yogyakarta/ *Number of Religious Worship Facilities by District in Yogyakarta City*, 2011 96
4.4.3 Banyaknya Jemaah Haji menurut Kecamatan dan Kelompok Umur di Kota Yogyakarta/ *Number of Muslim Pilgrims by District and Age Group in Yogyakarta City*, 2011 97
4.4.4 Banyaknya Jemaah Haji menurut Kecamatan dan Jenis Pekerjaan di Kota Yogyakarta/ *Number of Muslim Pilgrims by District and Labor in Yogyakarta City*, 2011 98
4.4.5 Banyaknya Jemaah Haji menurut Kecamatan dan Pendidikan di Kota Yogyakarta/ *Number of Muslim Pilgrims by District and Level of Education in Yogyakarta City*, 2011 99
4.5.1 Banyaknya Perkara yang Diperiksa/Disidik Oleh Polresta Yogyakarta/ *Number of Cases Dealed With by Police of Yogyakarta City*, 2011 100
4.5.2 Banyaknya Perkara dan Terdakwa Biasa/Tolakan yang Diterima dan Diputus Pengadilan Negeri Yogyakarta/ *Number of Common Cases and Defendants Accepted and Decided at State Court of Yogyakarta City*, 2011 103
4.5.3 Banyaknya Perkara dan Terdakwa Sumir/Singkat yang Diterima dan Diputus Pengadilan Negeri Yogyakarta/ *Number of Summary Proceeding Cases and Defendants Accepted and Decided at State Court of Yogyakarta City*, 2011 104
4.5.4 Banyaknya Perkara dan Terdakwa Pelanggaran yang Diterima dan Diputus Pengadilan Negeri Yogyakarta/ *Number of Offence Cases and Defendants Accepted and Decided at State Court of Yogyakarta City*, 2011 105

4.5.5 Banyaknya Perkara yang Masuk Kejaksaan Negeri Yogyakarta menurut Jenis Perkara/ *Number of Cases at Yogyakarta State Court by Criminal Cases*, 2011 106
4.5.6 Banyaknya Penghuni Lembaga Pemasyarakatan menurut Jenis Kejahatan/ Pelanggaran, Status dalam Lembaga dan Jenis Kelamin/ *Number of Prisoners by Kind of Crimes/Offences, Status to Additional Prisoners and Sex*, 2011 107
4.5.7 Banyaknya Penghuni Lembaga Pemasyarakatan menurut Status dalam Lembaga dan Jenis Kelamin/ *Number of Prisoners by Status to Additional Prisoners and Sex*, 2011 109
4.6.1 Banyaknya Anak Yatim Piatu dalam Panti dari Tahun 2006-2011 di Kota Yogyakarta/ *Number of Orphans in Orphanage by Age Group and Education in Yogyakarta City*, 2011 110
4.6.2 Banyaknya Penderita Cacat menurut Kecamatan dan Jenis Cacat di Kota Yogyakarta/ *Number of The Handicapped by District and Type in Yogyakarta City*, 2011 111
4.6.3 Banyaknya Orang Terlantar yang Mendapat Bantuan dan Banyaknya Anak Jalanan di Kota Yogyakarta/ *Number of the Neglect in Help and Poor Children in Yogyakarta City*, 2009 - 2011 112
4.6.4 Banyaknya Korban Bencana Alam yang Mendapatkan Bantuan di Kota Yogyakarta/ *Number of Natural Disaster Victims in Help in Yogyakarta City*, 2009 - 2011 113
4.6.5 Penyaluran Paket Bantuan Anak Asuh menurut Kecamatan di Kota Yogyakarta/ *Distribution of Aids for Children in Care Aids by District in Yogyakarta City*, 2009 - 2011 114
4.6.6 Banyaknya Kebakaran per Kecamatan Dirinci menurut Benda yang Terbakar, Penyebab Kebakaran, Korban Jiwa dan Kerugian Harta Benda di Kota Yogyakarta/ *Number of Fires per District by*

Materials Burnt, Causes, Victims and Lost of Belongings in Yogyakarta City, 2011 115
4.6.7 Banyaknya Gugus Depan, Majelis Pembimbing dan Anggota Pramuka Dirinci per Kecamatan, 2011 116
4.6.8 Banyaknya Pemohon Sertifikat yang Telah Diselesaikan di Kota Yogyakarta/ *Number of Certificate Requesters Settled in Yogyakarta City*, 2009 - 2011 117
4.6.9 Banyaknya Permohonan dan Pemberian Hak Atas Tanah di Kota Yogyakarta/ *Number of Requests and Allowance of Land Rights in Yogyakarta City*, 2011 118
4.6.10 Banyaknya Permohonan dan Penyelesaian, Pendaftaran dan Pencatatan Alih Hak, Pengukuran dan SKPT di Kota Yogyakarta/ *Number of Requests and Allowance, Registration and Record of Right Diverting, Measurement and SKPT in Yogyakarta City*, 2011 . 119
4.6.11 Banyaknya Anggota Hansip menurut Kecamatan dan Pendidikan di Kota Yogyakarta/ *Number of Civil Defences by District and Education in Yogyakarta City*, 2011 120
4.6.12 Indeks Pembangunan Manusia (IPM) Kota Yogyakarta dan Propinsi D.I. Yogyakarta/ *Human Development Index (HDI) in Yogyakarta City and D.I. Yogyakarta Province*, 2006 - 2011 121
5.1.1 Luas Lahan Sawah dan Bukan Sawah menurut Kecamatan di Kota Yogyakarta/ *Wetland and Not-Wetland Area by District in Yogyakarta City*, 2011 131
5.1.2 Luas Lahan Sawah menurut Kecamatan dan Jenis Pengairan di Kota Yogyakarta/ *Wetland Area by District and Type of Irrigation in Yogyakarta City*, 2011 132

5.1.3 Luas Lahan Bukan Sawah menurut Kecamatan dan Jenis Penggunaan Lahan di Kota Yogyakarta/ *Non-Wetland Area by District and Land Utilization in Yogyakarta City*, 2011 133
5.2.1 Luas Panen, Produksi dan Rata-rata Produksi Padi Sawah menurut Kecamatan di Kota Yogyakarta/ *Harvested Area, Production and Productivity of Wetland Paddy by District in Yogyakarta City*, 2011. 134
5.2.2 Luas Panen, Produksi dan Rata-rata Produksi Kacang Tanah dan Jagung menurut Kecamatan di Kota Yogyakarta/ *Harvested Area, Production and Productivity of Peanut and Maize by District in Yogyakarta City*, 2011 135
5.2.3 Banyaknya Pohon yang Menghasilkan dan Produksi Tanaman Buah-buahan menurut Kecamatan di Kota Yogyakarta/ *Number of Productive Fruit Plants and Production by District in Yogyakarta City*, 2011 137
5.3 Populasi dan Produksi Tanaman Perkebunan di Kota Yogyakarta/ *Population and Production of Estates in Yogyakarta City*, 2011..... 142
5.4.1 Produksi Ikan Hasil Penagkapan di Perairan Umum menurut Kecamatan dan Jenis Ikan di Kota Yogyakarta/ *Number of Fish Products Caught in Public Water Inland by District and Type of Fish in Yogyakarta City*, 2011 143
5.4.2 Produksi Ikan Hasil Perikanan Sawah menurut Kecamatan dan Jenis Ikan di Kota Yogyakarta/ *Production of Wetland Fish by District and Type of Fish in Yogyakarta City*, 2011 144
5.4.3 Produksi Ikan Hasil Perikanan Kolam menurut Kecamatan dan Jenis Ikan di Kota Yogyakarta/ *Production of Water Pond Fish by District and Type of Fish in Yogyakarta City*, 2011 145
5.4.4 Produksi Ikan dalam Karamba di Kota Yogyakarta 2004-2011/ *Production of Cage Fish in Yogyakarta City*, 2004-2011 146

5.4.5 Hasil Benih Ikan dari BBI Mendungan Dirinci per Bulan/ *Production of Fish Seeds at BBI Mendungan by Month*, 2011 147
5.4.6 Hasil Benih Ikan dari Usaha Pembenihan Rakyat (UPR) menurut Kecamatan di Kota Yogyakarta/ *Production of Fish Seeds at Public Seed Busines by District in Yogyakarta City*, 2011 148
5.5.1 Banyaknya Ternak Besar menurut Kecamatan di Kota Yogyakarta/ *Number of Big Liverstock by District in Yogyakarta City*, 2011 149
5.5.2 Banyaknya Ternak Kecil menurut Kecamatan di Kota Yogyakarta/ *Number of Small Liverstock by District in Yogyakarta City*, 2011 150
5.5.3 Populasi Unggas menurut Kecamatan di Kota Yogyakarta/ *Poultry Population by District in Yogyakarta City*, 2011 151
5.5.4 Jumlah Ternak yang Dipotong menurut Kecamatan dan Jenisnya di Kota Yogyakarta/ *Number of Livestock Slaughtered by District and Type in Yogyakarta City*, 2011 152
5.5.5 Produksi Telur dan Daging Ayam menurut Kecamatan di Kota Yogyakarta/ *Production of Chicken Egg ang Meat by District in Yogyakarta City*, 2011 153
5.5.6 Banyaknya Pemerahan Susu dan Produksi Susu menurut Kecamatan di Kota Yogyakarta/ *Number of Cow Husbandry and Milk Product by District in Yogyakarta City*, 2011 154
5.5.7 Produksi Kulit menurut Kecamatan dan Jenis Hewan di Kota Yogyakarta/ *Production of Leather by Animal Types and District in Yogyakarta City*, 2011 155
5.6.1 Produksi Tanaman Hias menurut Kecamatan dan Jenis Tanaman di Kota Yogyakarta/ *Production of Decorative Plants by District and Type of Plants in Yogyakarta City*, 2011 156
5.6.2 Banyaknya Pengusaha Tanaman Hias, Tanaman Buah-buahan dan Tanaman Lainnya menurut Kecamatan di Kota Yogyakarta/ *Number*

of Entepreneurs on Decorative Plants, Fruit Plants, and Other Plants by District in Yogyakarta City, 2011 158

6.1.1 Banyaknya Usaha Industri Kecil, Tenaga Kerja dan Nilai Investasi di Kota Yogyakarta/ *Number of Establishment, Employees and Investment Value of Small Manufacturing Industry in Yogyakarta City*, 2011 167

6.1.2 Banyaknya Usaha, Tenaga Kerja dan Nilai Investasi Industri Kecil Hasil Pertanian dan Kehutanan di Kota Yogyakarta/ *Number of Establishment, Employees and Investment Value of Agricultural and Forestry Small Industry in Yogyakarta City*, 2011 168

6.1.3 Banyaknya Usaha, Tenaga Kerja dan Nilai Investasi Industri Logam, Mesin dan Kimia (LMK) di Kota Yogyakarta/ *Number of Establishment, Employees and Investment Value of Metal, Machine and Chemical Industry in Yogyakarta City*, 2009 - 2011 169

6.1.4 Banyaknya Usaha, Tenaga Kerja dan Nilai Investasi Industri Aneka (IA) di Kota Yogyakarta/ *Number of Establishment, Employees and Investment Value of Miscellaneous Industry in Yogyakarta City*, 2009 - 2011 170

6.1.5 Banyaknya Industri Besar dan Sedang menurut Kecamatan di Kota Yogyakarta/ *Number of Large and Medium Manufacturing Industry by District in Yogyakarta City*, 2011 171

6.1.6 Banyaknya Industri Besar dan Sedang menurut Kecamatan dan Kelompok Industri di Kota Yogyakarta/ *Number of Large and Medium Manufacturing Industry by District and Industrial Group in Yogyakarta City*, 2011 172

6.1.7 Banyaknya Usaha dan Tenaga Kerja Industri Besar dan Sedang menurut Kelompok Industri di Kota Yogyakarta/ *Number of*

Establishments and Employees of Large and Medium Manufacturing by Industrial Group in Yogyakarta City, 2011 173
6.2.1 Banyaknya Pelanggan Listrik PLN menurut Kecamatan di Kota Yogyakarta/ *Customers of State Electricity Company (PLN) by District in Yogyakarta City*, 2009 - 2011 174
6.2.2 Banyaknya Pelanggan PLN menurut Kelompok Pelanggan, Daya Tersambung dan Energi Terjual di Kota Yogyakarta/ *Consumers of State Electricity Company (PLN) by Consumer Group, Installed Capacity and Electrical Sold in Yogyakarta City*, 2011..... 175
6.3.1 Produksi Air Minum dan Air yang Dijual Setiap Bulan di Kota Yogyakarta/ *Production of Water Supply and Water Sold per Month in Yogyakarta City*, 2011 176
6.3.2 Banyaknya Pelanggan Air Minum menurut Kelompok Pelanggan di Kota Yogyakarta/ *Consumers of Water Supply by Consumer Group in Yogyakarta City*, 2009 - 2011 177
7.1.1 Realisasi Ekspor menurut Jenis Komoditi di Kota Yogyakarta/ *Export by Commodities in Yogyakarta City*, 2011 187
7.1.2 Realisasi Impor menurut Jenis Komoditi di Kota Yogyakarta/ *Import by Commodities in Yogyakarta City*, 2011 190
7.1.3 Nama Pasar, alamat, Luas Pasar dan Jumlah Pedagang di Kota Yogyakarta/ *Names, Adresses, Areas of Market and Number of Sellers in Yogyakarta City*, 2011 191
7.1.4 Banyaknya Tanda Daftar Perusahaan (TDP) yang Diterbitkan per Bulan menurut Bentuk Badan Hukum di Kota Yogyakarta/ *Number of Establishments' Register Marks per Month by Legal Form in Yogyakarta City*, 2011 193
7.1.5 Banyaknya Tanda Daftar Usaha Perdagangan (TDUP) dan Surat Ijin Usaha Perdagangan (SIUP) di Kota Yogyakarta/ *Number of*

Business Register Marks and Business Licence in Yogyakarta City, 2009 - 2011 194
7.1.6 Persediaan, Pengadaan dan Penyaluran Beras per Bulan di Kota Yogyakarta/ *Rice Stock, Supply and Distribution per Month in Yogyakarta City*, 2011 195
7.1.7 Jumlah Perusahaan Penyedia Jasa dalam Bidang Jasa Perencanaan dan Pengawasan Konstruksi (Konsultan) menurut kualifikasi di Kota Yogyakarta, 2011 196
7.1.8 Jumlah Perusahaan Penyedia Jasa/Pemegang Sertifikat Usaha (SBU) menurut Sub Bidang Pekerjaan dan Golongan di Kota Yogyakarta, 2011 197
7.1.9 Jumlah Penyedia Jasa Pelaksanaan Konstruksi yang Lulus Sertifikasi menurut Nilai Pekerjaan dan Kualifikasi di Kota Yogyakartya, 2011 198
7.2.1 Banyaknya Koperasi dan Jumlah Anggota menurut Jenis Koperasi di Kota Yogyakarta/ *Number of Cooperatives and Members by Type of Cooperatives in Yogyakarta City*, 2011 199
7.2.2 Banyaknya Modal Sendiri dan Modal Luar menurut Jenis Koperasi di Kota Yogyakarta/ *Number of SelfCapital and Aids by Type of Cooperatives in Yogyakarta City*, 2011 200
7.2.3 Banyaknya Volume Usaha dan Sisa Hasil Usaha menurut Jenis Koperasi di Kota Yoyakarta/ *Number of Business Volumes and Surplus by Cooperative Type in Yogyakarta City*, 2011 201
8.1.1 Panjang Jalan menurut Jenis Permukaan dan Status Jalan di Kota Yogyakarta/ *Length of Road by Surface Type and Status in Yogyakarta City*, 2009 - 2011 211

8.1.2 Panjang Jalan menurut Kondisi Jalan dan Status Jalan di Kota Yogyakarta/ *Length of Road by Its Condition and Status in Yogyakarta City*, 2009 - 2011 212
8.1.3 Panjang Jalan menurut Kelas Jalan dan Status Jalan di Kota Yogyakarta/ *Length of Road by Its Class and Status in Yogyakarta City*, 2009 - 2011 213
8.2.1 Jumlah Kendaraan Bermotor di Kota Yogyakarta/ *Number of Motorized Vehicles in Yogyakarta City*, 2009 - 2011 214
8.2.2 Banyaknya Kendaraan Bermotor Wajib Uji menurut Jenisnya di Kota Yogyakarta/ *Number of Motorized Vehicles Compulsory Tested by Type in Yogyakarta City*, 2009 - 2011 215
8.3.1 Surat Pos yang Dikirim di Kantor Pos dan Giro Besar Yogyakarta/ *Number of Mails Sent via Post and Giro Head Office in Yogyakarta City*, 2009 - 2011 216
8.3.2 Paket Pos yang Dikirim di Kantor Pos dan Giro Besar Yogyakarta/ *Number of Post Package Sent via Post and Giro Head Office in Yogyakarta City*, 2011 217
8.3.3 Banyaknya Pos Wesel Dalam dan Luar Negeri yang Dikirim di Kantor Pos dan Giro Besar Yogyakarta/ *Number of Money Order Mailed via Post and Giro Head Office in Yogyakarta City*, 2009 - 2011 218
8.3.4 Banyaknya Pos Wesel Dalam dan Luar Negeri yang Diterima di Kantor Pos dan Giro Besar Yogyakarta/ *Number of Money Order Received via Post and Giro Head Office in Yogyakarta City*, 2009 - 2011 219
8.4.1 Jumlah Hotel/Jasa Akomodasi menurut Kecamatan dan Golongan Hotel di Kota Yogyakarta/ *Number of Hotels/Accommodation*

Services by Hotel Classification and District in Yogyakarta City, 2011 220
8.4.2 Banyaknya Kelompok Kesenian menurut Jenisnya di Kota Yogyakarta/ *Number of Art Group by Type in Yogyakarta City*, 2009 - 2011 221
8.4.3 Banyaknya Pengunjung Kesenian Pentas Setiap Bulan di Kota Yogyakarta/ *Number of Art Show Spectators per Month in Yogyakarta City*, 2011 223
8.4.4 Banyaknya Radio Swasta Niaga dan Palwa Vidio menurut Kecamatan/ *Number of Commercial Private Radios and Video Setting Business by District in Yogyakarta City*, 2011 224
8.4.5 Banyaknya Pengunjung dan Hasil Penjualan Karcis di Museum Kota Yogyakarta/ *Number of Visitors and Tickets Sold at Museums in Yogyakarta City*, 2011 225
9.1.1 Realisasi Penerimaan Pemerintah Kota Yogyakarta menurut Jenis Penerimaan/ *Actual Income of Yogyakarta City Government by Type of Income*, 2009 - 2011 233
9.1.2 Realisasi Pengeluaran Pemerintah Kota Yogyakarta menurut Jenis Pengeluaran/ *Actual Government's Expenditure of Yogyakarta City by Type of Expenditure*, 2009 - 2011 234
9.1.3 Penerimaan Pemerintah Kota Yogyakarta dari Pos Bagi Hasil Pajak menurut Jenis Pajak/ *Actual Government's Tax Income of Yogyakarta City by Type of Tax*, 2009 - 2011 235
9.1.4 Jumlah Wajib Pajak Bumi dan Bangunan menurut Kecamatan di Kota Yogyakarta/ *Number of Tax Payer of Land and Building Tax by District in Yogyakarta City*, 2009 - 2011 236
9.2.1 Posisi Kredit Usaha Mikro, Kecil dan Menengah yang diberikan Bank Umum dan BPR menurut Sektor Ekonomi di Kota

Yogyakarta/ *Outstanding of Micro, Small and Medium Scale Bussiness Credits of Commercial and Rural Banks by Economic Sectors Based in Yogyakarta City*, 2008 - 2011 237

9.2.2 Posisi Kredit Usaha Mikro yang Diberikan Bank Umum menurut Kabupaten/Kota di Propinsi D.I. Yogyakarta/ *Position of Micro Business Credit of Commercial Banks by Regency/City in D.I. Yogyakarta Province*, 2008 - 2011 238

9.2.3 Posisi Kredit Usaha Kecil yang Diberikan Bank Umum menurut Kabupaten/Kota di Propinsi D.I. Yogyakarta/ *Position of Small Business Credit of Commercial Banks by Regency/City in D.I. Yogyakarta Province*, 2008 - 2011 239

9.2.4 Posisi Kredit Usaha Menengah yang Diberikan Bank Umum menurut Kabupaten/Kota di Propinsi D.I. Yogyakarta/ *Position of Medium Business Credit of Commercial Banks by Regency/City in D.I. Yogyakarta Province*, 2008 - 2011 240

9.2.5 Posisi Pinjaman Rupiah dan Valuta Asing yang diberikan Bank Umum dan BPR menurut Sektor Ekonomi di Kota Yogyakarta/ *Outstanding of Loans in Rupiah and Foreign Currency by Economic Sectors Based in Yogyakarta City*, 2008 - 2011 241

9.2.6 Posisi Pinjaman Rupiah dan Valuta Asing yang diberikan Bank Umum dan BPR menurut Jenis Penggunaan di Kota Yogyakarta/ *Outstanding of Loans in Rupiah and Foreign Currency by Type of Loan Based in Yogyakarta City*, 2008 - 2011 242

9.2.7 Posisi Pinjaman Rupiah dan Valuta Asing yang diberikan Bank Umum dan BPR menurut Kabupaten/Kota di Propinsi D.I. Yogyakarta/ *Outstanding of Loans in Rupiah and Foreign Currency by Regency/City in D.I. Yogyakarta Province*, 2008 - 2011 243

9.2.8 Posisi Dana Bank Jogja menurut Jenisnya di Kota Yogyakarta. Yogyakarta/ *Fund Position at Jogja Bank by Type*, 2009 - 2011 244
9.2.9 Posisi Pinjaman Bank Jogja menurut Jenisnya di Kota Yogyakarta. Yogyakarta/ *Loan Position at Jogja Bank by Type*, 2009 - 2011 245
9.2.10 Perkembangan Nasabah Bank Jogja menurut Jenisnya / *Growth of Customers at Bank Jogja by Type,* 2009 - 2011 246
9.3.1 Indeks Harga Konsumen Kota Yogyakarta menurut Kelompok dan Sub Kelompok per Bulan/ *Consumer Price Index by Group and Subgroup per Month in Yogyakarta City*, 2011 247
9.3.2 Perubahan Indeks Harga Konsumen Kota Yogyakarta/ *The Change of Consumer Price Indices in Yogyakarta City*, 2011 251
9.3.3 Kumulatif Laju Inflasi Kota Yogyakarta dan Nasional per Bulan/ *Cummulative Yogyakarta City's and National's Inflation Rates*, 2009 - 2011 252
9.3.4 Rata-rata Harga Bahan Pokok per Bulan di Kota Yogyakarta/ *Average Price of Basic Needs per Month in Yogyakarta City*, 2011 . 253
10.1.1 Produk Domestik Regional Bruto menurut Lapangan Usaha atas Dasar Harga Berlaku di Kota Yogyakarta/ *Gross Regional Domestic Product by Industrial Origin at Current Price in Yogyakarta City*, 2009 - 2011 267
10.1.2 Produk Domestik Regional Bruto menurut Lapangan Usaha atas Dasar Harga Konstan 2000 di Kota Yogyakarta/ *Gross Regional Domestic Product by Industrial Origin at Constant Price in Yogyakarta City*, 2009 - 2011 268
10.1.3 Distribusi Produk Domestik Regional Bruto menurut Lapangan Usaha atas Dasar Harga Berlaku di Kota Yogyakarta/ *Distribution of Gross Regional Domestic Product by Industrial Origin at Current Price in Yogyakarta City*, 2009 - 2011 269

10.1.4 Distribusi Produk Domestik Regional Bruto menurut Lapangan Usaha atas Dasar Harga Konstan 2000 di Kota Yogyakarta/ *Distribution of Gross Regional Domestic Product by Industrial Origin at 2000 Constant Price in Yogyakarta City*, 2009 - 2011 270

10.1.5 Pertumbuhan Ekonomi Kota Yogyakarta atas Dasar Harga Konstan 2000/ *Economic Growth of Yogyakarta City at 2000 Constant Price*, 2009 - 2011 271

10.1.6 Pertumbuhan Ekonomi Kota Yogyakarta, D.I. Yogyakarta dan Indonesia/ *Economic Growth of Yogyakarta City, D.I. Yogyakarta Province and Indonesia*, 2009 - 2011 272

DAFTAR GRAFIK

LIST OF GRAPHS

1.1. Luas Wilayah Kota Yogyakarta menurut Kecamatan/Area *of Yogyakarta City by District*..... 5

1.2. Suhu Udara di Kota Yogyakarta/*Temperature in Yogyakarta City*..... 5

2.1. Susunan Anggota DPRD Kota Yogyakarta menurut Fraksi-fraksi/ *Composition of Local Representatives by Parties in Yogyakarta City,* 2011..... 17

2.2. Penggunaan Lahan di Kota Yogyakarta/*Area of Land Utilization in Yogyakarta City*, 2011 17

3.1. Penduduk menurut Kelompok Umur dan Jenis Kelamin di Kota Yogyakarta/ *Population by Age Group and Sex in Yogyakarta City*, 2011 33

4.1. Jumlah Sekolah menurut Tingkatan Sekolah dan Status di Kota Yogyakarta/ *Number of Schools by Level of School and Status in Yogyakarta City,* 2011/2011 63

4.2. Persentase Keluarga menurut Tingkat Kesejahteraan di Kota Yogyakarta/ *Percentage of Famillies by Welfare Classification in Yogyakarta City,* 2011 63

5.1. Produksi Tanaman Padi di Kota Yogyakarta/ *Production of Paddy in Yogyakarta City, (*Ton*/Tons)* 2007-2011 129

5.2. Jumlah Ternak yang Dipotong di Kota Yogyakarta/ *Number of Livestock Slaughtered in Yogyakarta City, (*Ekor*/Head)* 2011 129

6.1. Persentase Jumlah Tenaga Kerja Industri Besar/Sedang Menurut Klasifikasi Industri di Kota Yogyakarta/ Percentage *of Person*

Engaged of Large/Medium Industry by Classification in Yogyakarta City, 2011 165

6.2. Persentase Jumlah Tenaga Listrik yang Dijual menurut Jenis Pelanggan di Kota Yogyakarta/ *Percentage of Electricity Sold by Kind of Customers in Yogyakarta City,* 2011 165

7.1. Nilai Ekspor di Kota Yogyakarta/ *Value of Exsport in Yogyakarta City, (US $)* 2007 - 2011 185

7.2. Penyaluran Beras oleh Dolog di Kota Yogyakarta/ *Distribution of Rice at Logistics Board in Yogyakarta City, (*Ton*/Tons)* 2011 185

8.1. Jumlah Kendaraan Bermotor di Kota Yogyakarta/ *Number of Motorized Vehicles in Yogyakarta City,* 2011 209

8.2. Surat Pos yang dikirim di Kantor Pos dan Giro Besar Yogyakarta/Number of Mails Sent Via Pos and Giro Head Office in Yogyakarta City 2009 – 2011 209

9.1. Realisasi Penerimaan Pemerintah Kota Yogyakarta menurut Jenis Penerimaan/ *Actual Income of Yogyakarta City Government by Type of Income,(*Juta Rupiah*/Million Rupiahs)* 2011 231

9.2. Realisasi Pengeluaran Pemerintah Kota Yogyakarta menurut Jenis Pengeluaran/ *Actual Government's Expenditure of Yogyakarta City by Type of Expenditure,(*Juta Rupiah*/Million Rupiahs)* 2011 231

10.1. PDRB atas Dasar Harga Berlaku dan Konstan di Kota Yogyakarta/ *Gross Regional Domestic Product at Current Price and Contant Price in Yogyakarta City, (*Juta Rupiah*/Million Rupiahs)* 2006- 2011 265

10.2. Pertumbuhan Ekonomi Kota Yogyakarta/ *Economic Growth of Yogyakarta City,(*Persen */Percent)* 2006- 2011 265

1. GEOGRAFI

1.1. Keadaan Alam

Kota Yogyakarta terletak antara 110°24'19"-110°28'53" Bujur Timur dan antara 07°49'26"-07°15'24" Lintang Selatan, dengan luas sekitar 32,5 Km^2 atau 1,02 % dari luas wilayah Provinsi Daerah Istimewa Yogyakarta.

Jarak terjauh dari Utara ke Selatan kurang lebih 7,5 Km dan dari Barat ke Timur kurang lebih 5,6 Km.

Kota Yogyakarta yang terletak di daerah dataran lereng aliran gunung Merapi memiliki kemiringan lahan yang relatif datar antara 0 - 2 % dan berada pada ketinggian rata-rata 114 meter dari permukaan air laut (dpa). Sebagian wilayah dengan luas 1.657 hektar terletak pada ketinggian kurang dari 100 meter dan sisanya (1.593 hektar) berada pada ketinggian antara 100–199 meter dpa. Sebagian besar jenis tanahnya adalah regosol.

Terdapat 3 sungai yang mengalir dari arah Utara ke Selatan yaitu :

1. GEOGRAPHY

1.1 Relief

Yogyakarta City lies between 110°24'19"-110°28'53" east longitude and between 07°49'26"-07°15'24" south latitude, with area of 32,5 km² or 1,02% from the area of Daerah Istimewa Yogyakarta Province.

The range between north and south is approximately 7,5 km and between west and east approximately 5,6 km.

Yogyakarta City is located on Merapi Mount's Valley having an inclination of between 0-2%. The land is on the average of 114 meters from sea surface. A number of 1.657 hectares lies on the height of less than 100 m and the rest (1.593 hectares) is located on 100-199 m height from sea surface. Most of land contains regosol.

There are 3 rivers flowing from north to south, those of:

Sungai Gajahwong yang mengalir di bagian timur kota, Sungai Code di bagian tengah dan Sungai Winongo di bagian barat kota.

Secara administratif Kota Yogyakarta terdiri dari 14 kecamatan dan 45 kelurahan dengan batas wilayah :

Sebelah Utara : Kabupaten Sleman
Sebelah Timur : Kabupaten Bantul dan Sleman
Sebelah Selatan : Kabupaten Bantul
Sebelah Barat : Kabupaten Bantul dan Sleman

Gajahwong River flowing through the east of the City, Code River through the middle and Winongo River through the west part.

Administratively, Yogyakarta City comprises 14 Districts and 45 subdistricts with the bounds:

North : Sleman Regency
East : Bantul and Sleman Regency
South : Bantul Regency
West : Bantul and Sleman Regency

1.2. Iklim

Secara umum, rata-rata curah hujan tertinggi selama tahun 2011 terjadi pada bulan Januari, yaitu sebanyak 351,3 mm dan terendah terjadi pada bulan Juni (1,5 mm). Rata-rata hari hujan per bulan adalah 9,56 hari.

Kelembaban udara rata-rata cukup tinggi, tertinggi terjadi pada bulan April sebesar 85 persen dan terendah pada bulan Agustus sebesar 67,3 persen. Tekanan udara rata-rata 995,3 mb dan suhu udara rata-rata 26 ^{o} C.

1.2. Climate

Generally, the highest rainfall average during 2011 was in January , that of 351,3 mm and the lowest one was in june (1,5 mm). The average rainy day per month was 9,56 days.

The average humidity was relatively high. The highest occurred in April, that of 85 percent and the lowest was in August, that of 67,3 percent. The average air pressure and temperature were respectively 995,3 mb and 26°C.

Gafik/*Graph* : 1.1
Luas wilayah Kota Yogyakarta menurut Kecamatan
Area of Yogyakarta City by District
2011

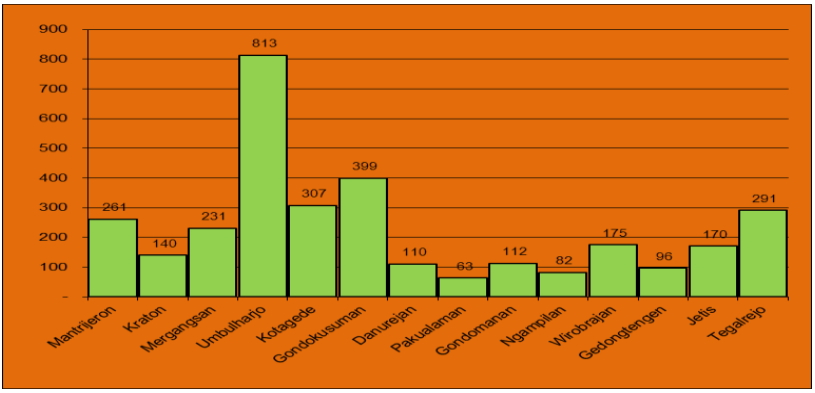

Gafik/*Graph* : 1.2
Suhu Udara di Kota Yogyakarta
Temperature in Yogyakarta City
2011

Tabel/*Table* : 1.1.1

Jarak antara Balaikota Yogyakarta dengan Kantor Kecamatan

Distance between Capital City of Yogyakarta and Each District

2011

Kecamatan *District*	Jarak *Distance* (Km)
(1)	(2)
1. Mantrijeron	5.5
2. Kraton	4,0
3. Mergangsan	2,0
4. Umbulharjo	0,8
5. Kotagede	1,5
6. Gondokusuman	3,0
7. Danurejan	2,6
8. Pakualaman	1,0
9. Gondomanan	3,0
10. Ngampilan	5,0
11. Wirobrajan	5,0
12. Gedongtengen	5,0
13. Jetis	4,0
14. Tegalrejo	6,0

Sumber : Monografi Kecamatan se-Kota Yogyakarta

Tabel/*Table* : 1.1.2

Jarak antara Balaikota Yogyakarta dengan Obyek Wisata Sekitarnya

Distance between Capital City of Yogyakarta and Surrounding Tourism Objects

2011

Obyek Wisata *Tourism Objects*	Jarak *Distance* (Km)
(1)	(2)
1. Pantai Utara/*North Coast*	121
2. Pantai Selatan/*South Coast*	27
3. Kaliurang	25
4. Makam Imogiri/*Imogiri Graves*	18
5. Goa Selarong/*Selarong Cave*	9
6. Pantai Samas/*Samas Beach*	25
7. Pantai Parangtritis/*Parangtritis Beach*	27
8. Pantai Baron/*Baron Beach*	61
9. Tawangmangu	110
10. Jatijajar	150
11. Baturaden	200
12. Kraton Solo	68
13. Candi Borobudur/*Borobudur Temple*	40
14. Candi Prambanan/*Prambanan Temple*	15

Tabel/*Table* : 1.1.3

Luas Wilayah Kota Yogyakarta menurut Kecamatan dan Ketinggian dari Permukaan Air

Area of Yogyakarta City by District and Altitude (hektar/hectare)

2011

Kecamatan *District*	Ketinggian/*Altitude* (*Meter*)			Jumlah *Total*
	< 100	100 - 199	> 200	
(1)	(2)	(3)	(4)	(5)
1. Mantrijeron	261	-	-	261
2. Kraton	140	-	-	140
3. Mergangsan	202	29	-	231
4. Umbulharjo	607	206	-	813
5. Kotagede	302	5	-	307
6. Gondokusuman	-	399	-	399
7. Danurejan	-	110	-	110
8. Pakualaman	-	63	-	63
9. Gondomanan	42	70	-	112
10. Ngampilan	31	51	-	82
11. Wirobrajan	72	103	-	175
12. Gedongtengen	-	96	-	96
13. Jetis	-	170	-	170
14. Tegalrejo	-	291	-	291
Jumlah	**1.657**	**1.593**	**-**	**3.250**
2010	1.657	1.593	-	3.250
2009	1.657	1.593	-	3.250

Sumber Data : BPN Kota Yogyakarta

Source of Data : National Land of Yogyakarta City

Tabel/*Table* : 1.2.1

Curah Hujan menurut 5 (lima) Stasiun Pengamat Hujan

Rainfall by 5 (five) Meteorology Stations

2011

Bulan *Month*	Dongkelan		PDAM		Nitikan		Tegalrejo		Rata-rata *Average*	
	mm	hh/rd	mm	hh/rd	mm	hh/rd	mm	hh/rd	mm	hh/rd
(1)	(2)	(3)	(4)	(5)	(6)	(7)	(8)	(9)	(10)	(11)
1. Januari *January*	480	17	588	27	278	18	59	13	351,3	18,8
2. Pebruari *February*	508	19	324	24	303	13	135	20	317,4	19,0
3. Maret *March*	342	22	236	24	169	16	94	20	210,3	20,5
4. April *April*	301	17	232	14	189	10	68	19	197,5	15,0
5. M e i M a y	283	6	255	16	118	7	23	8	169,8	9,3
6. J u n i *J u n e*	6	2	-	-	-	-	-	-	1,5	0,5
7. J u l i *J u l y*	-	-	-	-	-	-	-	-	-	-
8. Agustus *August*	-	-	-	-	-	-	-	-	-	-
9. September *September*	-	1	-	-	-	-	-	-	-	0,3
10. Oktober *October*	64	3	60	4	32	3	57	14	53,3	6,0
11. November *November*	387	-	265	18	294	15	70	14	253,9	11,8
12. Desember *December*	442	14	344	18	276	16	33	7	273,8	13,8
Jumlah/Total	**2.812**	**101**	**2.304**	**145**	**1.659**	**98**	**539**	**115**	**1.828,5**	**114,8**
2010	2.746	150	3.335	197	2.193	140	3.040	195	2.828,5	170,5
2009	1.027	97	1.832	138	6.534	160	983	82	2.594,2	119,0

Sumber data : Dinas Perindagkoptan Kota Yogyakarta

Source of data: Industry, Trade, Agriculture and Cooperative Services of Yogyakarta City

mm = milimeter *hh = hari hujan/rd = rainy days* *0 = nilai sangat kecil/value can be ignored*

Tabel/*Table* : 1.2.2

Kelembaban Udara, Tekanan Udara dan Suhu Udara di Kota Yogyakarta

Relative Humidity, Atmospheric Pressure and Temperature in Yogyakarta City

2011

Bulan *Month*	Kelembaban Udara *Humidity* (%)			Tekanan Udara *Atmospheric Pressure* (*mb*)			Suhu Udara *Temperature* (^oC)		
	Min	Max	Rata2	Min	Max	Rata2	Min	Max	Rata2
(1)	(2)	(3)	(4)	(5)	(6)	(7)	(8)	(9)	(10)
Januari/*January*	37,6	96	83,9	986,4	997,4	992,9	21,2	34,7	25,7
Pebruari/*February*	38,1	96	81,8	989,3	998,1	993,5	21,9	34,3	26,0
Maret/*March*	49,1	97	84,6	990,3	997,3	994,0	21,6	33,8	25,8
April/*April*	47,9	97	85,0	990,2	998,6	994,9	21,9	33,6	25,9
Mei/*May*	40,5	97	82,1	991,6	1.000,6	995,5	20,6	33,8	26,1
Juni/*June*	38,2	96	75,8	992,0	1.000,7	996,4	19,0	39,8	25,5
Juli/*July*	35,4	96	75,9	992,4	1.000,2	996,7	17,9	34,5	25,0
Agustus/*August*	30,9	94	67,3	992,1	1.000,9	997,2	17,5	33,4	25,7
September/*September*	38,0	95	69,3	992,8	1.001,6	998,0	20,6	33,7	26,2
Oktober/*October*	33,2	95	70,9	989,8	1.001,1	995,9	20,0	36,7	27,1
Nopember/*November*	44,3	96	82,0	990,1	998,4	994,6	21,7	34,7	26,3
Desember *December*	47,3	96	82,5	988,7	998,2	994,0	21,3	34,1	26,3

Sumber Data : BMKG Kota Yogyakarta

Tabel/*Table* : 1.2.3
Arah dan Kecepatan Angin di Kota Yogyakarta
Wind Direction and Velocity in Yogyakarta City
2011

Bulan *Month*	Arah Angin *Wind Direction* (°)	Kecepatan Angin / *Wind Velocity* (*Knot*)		
		Min	Max	Rata2/*Ave*
(1)	(2)	(3)	(4)	(5)
1. Januari *January*	North	-	-	-
2. Pebruari *February*	South West	-	-	-
3. Maret *March*	South West	-	-	-
4. April *April*	West	0	8,3	0,9
5. Mei *May*	West	0	8,5	0,8
6. Juni *June*	North West	0	7,5	0,9
7. Juli *July*	North West	0	8,1	0,9
8. Agustus *August*	North West	0	8,2	1,1
9. September *September*	West	0	9,1	1,1
10. Oktober *October*	West	0	8,8	1,2
11. Nopember *November*	West	0	9,2	0,9
12. Desember *December*	West	0	8,0	1,0

Sumber Data : BMKG Kota Yogyakarta

2. PEMERINTAHAN

2.1. Pemerintah Daerah

Pemerintah daerah adalah Kepala Daerah beserta perangkat daerah lainnya sebagai Badan Eksekutif Daerah. Pemerintah Kota Yogyakarta dipimpin oleh seorang Walikota sebagai kepala eksekutif yang dibantu oleh seorang Wakil Walikota.

Dewan Perwakilan Rakyat (DPRD) adalah Badan Legislatif Daerah. DPRD Kota Yogyakarta masa bhakti 2009-2014 terdiri dari 40 orang anggota berasal dari 5 fraksi.

2.2. Pembagian Wilayah

Kota Yogyakarta terdiri dari 14 kecamatan, 45 kelurahan, 614 RW dan 2.524 RT dengan luas wilayah 32,5 km².

Selama tahun 2011, Penggunaan lahan paling banyak diperuntukkan bagi perumahan, yaitu sebesar 2.104,308 hektar dan bagian terkecil berupa lahan kosong seluas 20,113 hektar.

2. GOVERNANCE

2.1. Regional Government

Regional government refers to head of the region and the staff performing as executive. Government of Yogyakarta City is ruled by a City Master as the head of executive. He is assisted by Vice City Master.

Local Representative is a regional legislative. The Representative of 2009-2014 period comprises 40 members coming from 5 fractions.

2.2. Area Division

Yogyakarta City consists of 14 districts, 45 subdistricts, 614 surrounding groups, and 2.524 neighborhood groups with area of 32,5 km².

During 2011, most area was used for dwellings, that of 2.104,308 hectares and the smallest area was fallow land, that of 20,113 hectares.

Gafik/*Graph* : 2.1.
Banyaknya Keputusan DPRD Kota Yogyakarta
Number of Decisions made by Local Representatives in Yogyakarta City
2009-2011

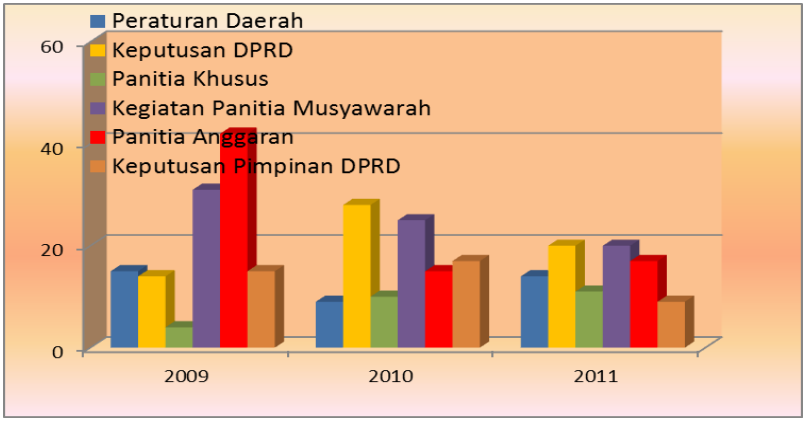

Grafik/*Graph* : 2.2.
Penggunaan Lahan di Kota Yogyakarta
Area of Land Utilization in Yogyakarta City
2011

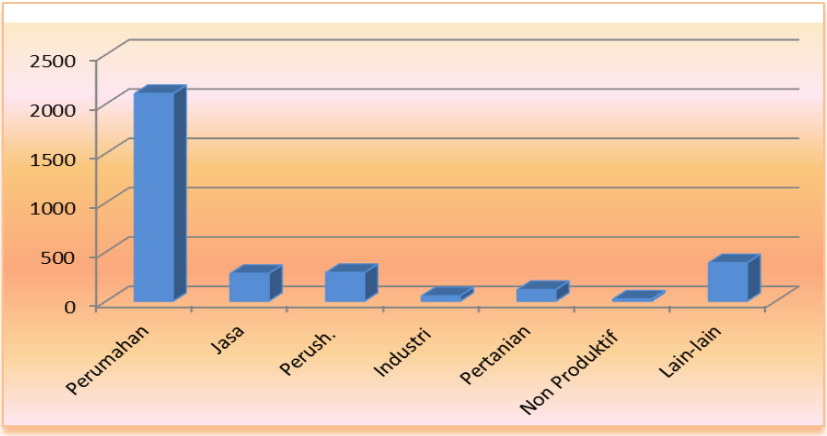

Tabel/*Table* : 2.1.1

Susunan Anggota DPRD Kota Yogyakarta Periode 2009-2014

menurut Komisi dan Fraksi-fraksi

Composition of Local Representatives 2009-2014 by Commission

and Parties in Yogyakarta City

2012

Komisi / Bidang Tugas *Commission*	Fraksi - Fraksi/*Parties*					Jumlah *Total*
	F PDI - P	F PAN	F PG	F PD	F KS	
(1)	(2)	(3)	(4)	(5)	(6)	(7)
A Pemerintahan *Government*	3	1	1	2	1	8
B Perekonomian dan Keuangan *Economics and Finance*	3	2	2	2	1	10
C Pembangunan *Development*	3	1	1	2	1	8
E Kesejahteraan Rakyat *Social Welfare*	3	2	1	3	2	11
F Pimpinan DPRD *Local Representative Chairman*	1	1	0	1	0	3
Jumlah *Total*	**13**	**7**	**5**	**10**	**5**	**40**

Sumber Data : Sekretariat DPRD Kota Yogyakarta

Source of Data: Secretariat of Local Representative of Yogyakarta City

Tabel/*Table* : 2.1.2

Banyaknya Keputusan DPRD Kota Yogyakarta

Number of Decisions Made by Local Representatives in Yogyakarta City

2009-2011

Sifat Keputusan *Type of Decision*	2009	2010	2011
(1)	(2)	(3)	(4)
1. Peraturan Daerah *Regional Regulation*	15	9	14
2. Keputusan DPRD *Legislative Council Decisions*	14	28	20
3. Panitia Khusus *Special Commitee*	4	10	11
4. Pernyataan Pendapat *Statement of Opinion*	1	0	0
5. Resolusi *Resolution*	0	0	0
6. Kesimpulan Pendapat *Agreement of Opinion*	1	0	0
7. Kegiatan Panitia Musyawarah	31	25	20
8. Memorandum *Memorandum*	0	0	0
9. Panitia Anggaran *Budget Commitee*	42	15	17
10. Keputusan Pimpinan DPRD *Local Representatives Chairman's Decisions*	15	17	9
Jumlah/*Total*	**123**	**104**	**91**

Sumber Data : Sekretariat DPRD Kota Yogyakarta

Source of Data: Secretariat of Local Representativess of Yogyakarta City

Tabel/*Table* : 2.2.1

Banyaknya Swadaya yang Dikumpulkan Masyarakat

menurut Kecamatan di Kota Yogyakarta

Number of Public Funds by District in Yogyakarta City

(rupiah)

2009-2011

Kecamatan *District*	Tahun Anggaran/*Fiscal Year*		
	2009	2010	2011
(1)	(2)	(3)	(4)
1. Mantrijeron	833.914.300	798.326.000	2.014.439.100
2. Kraton	123.995.200	882.823.460	386.189.710
3. Mergangsan	3.538.155.700	2.835.937.526	3.397.945.890
4. Umbulharjo	6.976.115.000	6.809.827.000	5.111.366.000
5. Kotagede	2.367.785.825	4.332.407.015	8.317.931.250
6. Gondokusuman	485.014.500	818.295.500	2.936.270.160
7. Danurejan	737.926.700	754.772.700	1.098.897.000
8. Pakualaman	587.176.500	2.141.189.000	781.345.500
9. Gondomanan	2.306.633.000	526.864.500	1.131.359.000
10. Ngampilan	911.530.000	797.960.000	843.322.500
11. Wirobrajan	3.554.243.500	1.738.847.800	2.312.060.300
12. Gedongtengen	576.237.100	514.440.000	1.106.708.000
13. J e t i s	890.473.500	3.455.184.500	4.644.484.000
14. Tegalrejo	3.152.599.000	3.535.734.600	1.723.294.600
J u m l a h/*Total*	**27.041.799.825**	**29.942.609.601**	**35.805.613.010**

Sumber Data : Kantor Pemberdayaan Masy. & Perempuan Kota Yogyakarta

Tabel/*Table* : 2.2.2

Kegiatan Manunggal Karya Bhakti TNI di Kota Yogyakarta

Number of Social Activities Performed by Indonesian Army in Yogyakarta City

2009-2011

Tahun Anggaran *Fiscal Year*	Kegiatan *Activity*	Lokasi Kelurahan *Location*	Biaya Cost
(1)	(2)	(3)	(4)
2009	**1. MKB TNI**	Notoprajan	APBD I, APBD II, Swadaya Rp. 245.300.000,-
	2. TMMD	Tegalpanggung	APBD I, APBD II, Swadaya Rp. 206.546.000,- Rp. 62.500.000,-
2010	**1. TMMD**	Pringgokusuman	APBD Kota, APBD Prop, Kantor kementerian agama kota YK Rp. 245.230.000,-
		Gondokusuman	APBD Kota, APBD Prop. Rp. 264.998.000,-
2011	**TMMD**	Giwangan	APBD Kota, APBD Prop Rp 281.000.000,-
		Karangwaru	APBD Kota, APBD Prop Rp 281.000.000,-

Sumber Data : Kantor Pemberdayaan Masy. & Perempuan Kota Yogyakarta

Tabel/*Table* : 2.3.1

Luas wilayah, Jumlah RW dan RT menurut Kecamatan dan Kelurahan di Kota Yogyakarta

Area, Number of Surrounding and Neighborhood Groups

by District and Subdistrict in Yogyakarta City

2011

Kecamatan *District*	Kelurahan *Subdistrict*	Luas *Area* (*Km2*)	Jumlah RW *Surrounding Group*	Jumlah RT *Neighborhood Group*
(1)	(2)	(3)	(4)	(5)
1. MANTRIJERON	1. Gedongkiwo	0,90	18	86
	2. Suryodiningratan	0,85	17	69
	3. Mantrijeron	0,86	20	75
		2,61	**55**	**230**
2. KRATON	1. Patehan	0,40	10	44
	2. Panembahan	0,66	18	78
	3. Kadipaten	0,34	15	53
		1,40	**43**	**175**
3. MERGANGSAN	1. Brontokusuman	0,93	23	83
	2. Keparakan	0,53	13	57
	3. Wirogunan	0,85	24	76
		2,31	**60**	**216**
4. UMBULHARJO	1. Giwangan	1,26	13	42
	2. Sorosutan	1,68	16	63
	3. Pandean	1,38	12	49
	4. Warungboto	0,83	9	38
	5. Tahunan	0,78	11	48
	6. Muja-muju	1,53	12	55
	7. Semaki	0,66	10	34
		8,12	**83**	**329**
5. KOTAGEDE	1. Prenggan	0,99	13	57
	2. Purbayan	0,83	14	58
	3. Rejowinangun	1,25	13	49
		3,07	**40**	**164**
6. GONDOKUSUMAN	1. Baciro	1,03	21	87
	2. Demangan	0,74	12	44
	3. Klitren	0,68	16	63
	4. Kotabaru	0,71	4	20
	5. Terban	0,80	12	59
		3,97	**65**	**273**

Lanjutan Tabel 2.3.1
Continuation of Table 2.3.1

Kecamatan *District*	Kelurahan *Subdistrict*	Luas *Area* (*Km2*)	Jumlah RW *Surrounding Group*	Jumlah RT *Neighborhood Group*
(1)	(2)	(3)	(4)	(5)
7. DANUREJAN	1. Suryatmajan	0,28	15	45
	2. Tegalpanggung	0,35	16	66
	3. Bausasran	0,47	12	49
		1,10	**43**	**160**
8. PAKUALAMAN	1. Purwokinanti	0,33	10	47
	2. Gunungketur	0,30	9	36
		0,63	**19**	**83**
9. GONDOMANAN	1. Prawirodirjan	0,67	18	61
	2. Ngupasan	0,45	13	49
		1,12	**31**	**110**
10. NGAMPILAN	1. Notoprajan	0,37	8	50
	2. Ngampilan	0,45	13	70
		0,82	**21**	**120**
11. WIROBRAJAN	1. Patangpuluhan	0,44	10	51
	2. Wirobrajan	0,67	12	58
	3. Pakuncen	0,65	12	56
		1,76	**34**	**165**
12. GEDONGTENGEN	1. Pringgokusuman	0,46	14	54
	2. Sosromenduran	0,50	23	89
		0,96	**37**	**143**
13. JETIS	1. Bumijo	0,59	13	56
	2. Gowongan	0,47	13	52
	3. Cokrodiningratan	0,66	11	60
		1,72	**37**	**168**
14. TEGALREJO	1. Tegalrejo	0,82	7	25
	2. Bener	0,57	12	46
	3. Kricak	0,82	13	61
	4. Karangwaru	0,70	14	56
		2,91	**46**	**188**
J u m l a h/*Total*	**45**	**32,50**	**614**	**2.524**

Sumber Data : Bagian Tata Pemerintahan Kota Yogyakarta

Source of Data: Government Division of Yogyakarta City

Tabel/*Table* : 2.3.2

Penggunaan Lahan menurut Kecamatan di Kota Yogyakarta

Area of Land Utilization by District in Yogyakarta City

2011

Kecamatan *District*	Jenis Penggunaan Lahan/*Type of Land Utilization* (*Ha*)							Jumlah *Total*
	Perumahan *Dwelling*	Jasa *Service*	Perush. *Establishment*	Industri *Industry*	Pertanian *Agriculture*	Non Produktif	Lain-lain *Others*	
(1)	(2)	(3)	(4)	(5)	(6)	(7)	(8)	(9)
1. Mantrijeron	201,395	9,550	13,823	0,488	2,427	0,091	33,226	261,00
2. Kraton	104,357	11,301	8,350	0,000	0,000	0,000	15,993	140,00
3. Mergangsan	155,736	16,182	20,906	1,600	4,628	0,124	31,825	231,00
4. Umbulharjo	512,031	55,509	38,836	17,880	66,272	16,431	105,041	812,00
5. Kotagede	221,968	8,979	17,663	10,646	16,469	0,996	30,279	307,00
6. Gondokusuman	225,160	69,160	61,268	6,340	0,029	0,415	36,628	399,00
7. Danurejan	49,475	16,960	30,581	0,320	0,000	0,000	12,665	110,00
8. Pakualaman	33,936	11,040	6,412	0,320	0,000	0,320	10,973	63,00
9. Gondomanan	46,466	29,560	22,640	1,520	0,000	0,000	11,813	112,00
10. Ngampilan	62,107	3,360	4,296	0,000	0,000	0,480	11,757	82,00
11. Wirobrajan	135,554	7,230	15,618	0,600	0,565	0,000	16,433	176,00
12. Gedongtengen	65,114	3,680	16,173	0,000	0,000	0,000	11,033	96,00
13. J e t i s	105,005	18,249	23,754	2,880	0,000	0,545	19,567	170,00
14. Tegalrejo	186,003	18,881	9,263	9,640	25,572	0,711	40,930	291,00
J u m l a h	**2.104,308**	**279,641**	**289,581**	**52,234**	**115,961**	**20,113**	**388,160**	**3.250,00**
2010	2.105,391	279,373	286,138	52,234	118,591	20,113	388,160	3.250,00

Sumber Data : BPN Kota Yogyakarta

Source of Data: National Land of Yogyakarta City

Tabel/*Table* : 2.4

Banyaknya Hasil Pemeriksaan yang Dilaksanakan

Aparat Pemeriksa Fungsional

Number of Investigation Held by Functional Investigators

2011

Uraian *Item*	BPK	BPKP	BAWASDA PROPINSI	BAWASDA KOTA	Jumlah *Total*
(1)	(2)	(3)	(4)	(5)	(6)
1. Obyek Pemeriksaan *Investigation Objects*	3	2	4	73	82
2. Temuan *Findings*	28	2	10	26	66
3. Rekomendasi *Recomendation*	44	5	17	43	109
4. Tindak Lanjut *Follow up*	19	0	17	23	59
5. Pending *Pending*	0	0	0	0	0
6. Dalam Proses *in Process*	8	5	0	4	17
7. Belum ditindaklanjuti *not followed up yet*	17	0	0	16	33

Sumber Data : Inspektorat Kota Yogyakarta

Source of Data: Internal Control Board of Yogyakarta City

3. PENDUDUK DAN TENAGA KERJA

3.1. Penduduk

Berdasarkan hasil Sensus Penduduk 2010 jumlah penduduk tahun 2010 tercatat 388.627 orang. Komposisi penduduk berdasarkan jenis kelamin adalah 48,67 persen laki-laki dan 51,33 persen perempuan. Secara keseluruhan jumlah penduduk perempuan lebih tinggi dibandingkan dengan penduduk laki-laki seperti tampak dari rasio jenis kelamin penduduk yang lebih kecil dari 100, dimana pada tahun 2010 sebesar 94,81.

Jumlah penduduk Kota Yogyakarta pada tahun 2011 sebanyak 390.554 orang dengan rincian sebanyak 190.075 orang penduduk laki-laki dan 200.479 orang penduduk perempuan.

Rasio jenis kelamin adalah perbandingan antara banyaknya penduduk laki-laki dengan penduduk perempuan pada suatu daerah dan waktu tertentu.

3. POPULATION AND MANPOWER

3.1. Population

Based on 2010 population census, total population of Yogyakarta City in 2010 was 388.627 lives, 48,67 percent was male and 51,33 percent was female. Generally, number of female population was higher than the male population as the sex ratio less than 100, which in 2010 amounted to 94,81.

Total population on Yogyakarta City in 2011 was 390.554 people, 190.075 people was male and 200.479 people was female.

Sex ratio is the ratio of males to females in a given population and year, usually expressed as the number of males for each 100 females. Area of

Biasanya dinyatakan dengan banyaknya penduduk laki-laki untuk 100 penduduk perempuan. Dengan luas wilayah 32,50 km^2, kepadatan penduduk Kota Yogyakarta 12.017 jiwa per km^2.

32,50 km^2, population density of Yogyakarta City was 12.017 people per km^2.

3.2. Tenaga Kerja

Jumlah Pencari kerja yang terdaftar pada Dinas Tenaga Kerja dan Transmigrasi tahun 2011 sebanyak 8.372 orang yang terdiri dari 3.216 laki-laki dan 5.156 perempuan. Sebagian besar dari pencari kerja tersebut berpendidikan Sarjana yaitu 73,8 persen, kemudian diikuti yang berpendidikan Diploma (12,3 persen), SMU (10,2 persen) dan sisanya (3,77) berpendidikan S2, SMP, dan SD.

3.2. Manpower

Number of job seekers registered at Manpower and Transmigration Services in 2011 was 8.372 persons, comprising 3.216 males and 5.156 females. The most of them were Bachelor degree graduates, that of 73,8 percent, that of 39,2 percent, followed by Associate degree graduates (12,3 percent), High School graduates (10,2 percent), and the rest (3,77) was Master, Junior High School, and Primary School graduates.

Jumlah pegawai negeri sipil di lingkungan Pemerintah Kota Yogyakarta pada tahun 2011 tercatat 9.641 orang, yang terdiri dari 87,78 persen pegawai pemerintah daerah dan 12,22 persen pegawai pemerintah pusat. Berdasarkan golongan kepangkatan, di Kota Yogyakarta terdapat pegawai negeri sipil daerah golongan I 3,15 persen, golongan II 20,41 persen, golongan III 44,97 persen dan sisanya golongan IV 31,46 persen.

Number of civil servants in Yogyakarta City in 2011 was 9.641 persons, consisting of 87,78 percent local government civil servants and 12,22 percent central government civil servants. Based on rank group, the number of civil servants class I was 3,15 percent, class II 20,41 percent, class III 44,97 percent and class IV 31,46 percent.

3.3. Transmigrasi

Jumlah transmigran dari Kota Yogyakarta pada tahun 2011 tercatat 25 kepala keluarga yang terdiri dari 88 jiwa. Para transmigran tersebut berasal dari hampir seluruh kecamatan kecuali kecamatan Pakualaman, Gondomanan dan Wirobrajan dan daerah penempatan terbanyak adalah Sumatra Utara.

*3.3. **Transmigration***

Number of transmigration participants from Yogyakarta City in 2011 was recorded 25 families covering 88 lives. Most of them were from almost all districts except districts Pakualaman, Gondomanan and Wirobrajan and placement area is most of North Sumatra.

Gafik/*Graph* : 3.1.
Penduduk menurut Kelompok Umur dan Jenis Kelamin di Kota Yogyakarta/
Population by Age Group and Sex in Yogyakarta City
2011

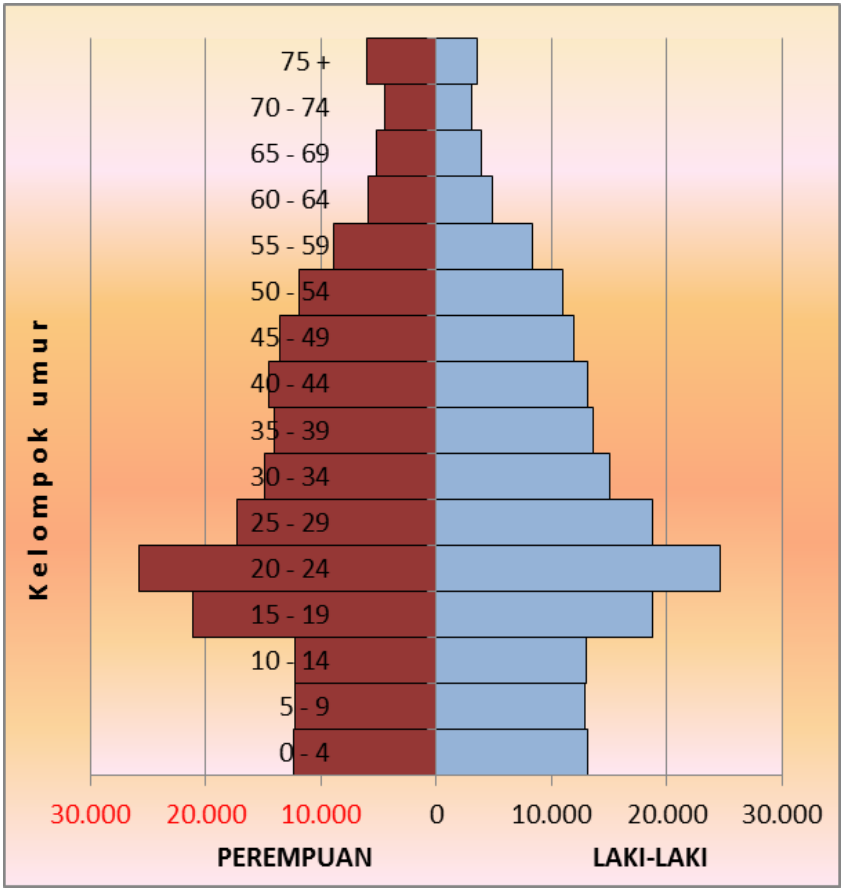

Tabel/*Table* : 3.1.1

Kepadatan dan Pertumbuhan Penduduk Kota Yogyakarta

Hasil Sensus Penduduk dan SUPAS

Population Density and Growth Based on Population Census and Intercensal Population Survey

1971 - 2010

Tahun *Year*	Jumlah Penduduk *Population* (*Jiwa/Lives*)	Kepadatan/*Density* (Jiwa / Km^2) (*Lives / Km ^{2}*)	Pertumbuhan Penduduk *Population Growth* (%)
(1)	(2)	(3)	(4)
1971	340.908	10.489	0,90
1980	398.192	12.252	1,72
1990	412.059	12.679	0,35
1995*)	418.944	12.891	0,33
2000	397.398	12.228	-0,37
2005*)	435.236	13.392	1,87
2010	388.627	11.958	-2,24

Sumber Data : BPS Kota Yogyakarta **) SUPAS/Intercensal Population Survey*

Source of Data: BPS-Statistics of Yogyakarta City

Tabel/*Table* : 3.1.2

Rasio Jenis Kelamin Penduduk Kota Yogyakarta

Hasil Sensus Penduduk dan SUPAS

Population Sex Ratio in Yogyakarta City based on Population Census and Intercensal Population Survey

1971 - 2010

Tahun *Year*	Laki-laki *Male*	Perempuan *Female*	Rasio Jenis Kelamin *Sex Ratio*
(1)	(2)	(3)	(4)
1971	169.491	171.417	99,88
1980	199.755	198.437	100,66
1990	202.002	210.057	96,17
1995*)	211.968	206.976	102,41
2000	194.530	202.868	95,89
2005*)	212.712	222.524	95,59
2010	189.137	199.490	94,81

Sumber Data : BPS Kota Yogyakarta **) SUPAS/Intercensal Population Survey*

Source of Data: BPS-Statistics of Yogyakarta City

Tabel/*Table* : 3.1.3

Penduduk menurut Kelompok Umur dan Jenis Kelamin di Kota Yogyakarta

Population by Age Group and Sex in Yogyakarta City

2011*)

Kelompok Umur *Month*	Laki-laki *Male*	Perempuan *Female*	Jumlah *Total*
(1)	(2)	(3)	(4)
0 - 4	13.207	12.390	25.597
5 - 9	12.917	12.224	25.141
10 - 14	13.058	12.302	25.360
15 - 19	18.773	21.123	39.896
20 - 24	24.600	25.762	50.362
25 - 29	18.831	17.312	36.143
30 - 34	15.043	14.847	29.890
35 - 39	13.624	14.087	27.711
40 - 44	13.164	14.505	27.669
45 - 49	11.974	13.531	25.505
50 - 54	10.948	11.923	22.871
55 - 59	8.392	8.941	17.333
60 - 64	4.916	5.864	10.780
65 - 69	3.965	5.170	9.135
70 - 74	3.095	4.510	7.605
75 +	3.568	5.988	9.556
Jumlah/*Total*	**190.075**	**200.479**	**390.554**

Sumber data : BPS Kota Yogyakarta

Source of data: BPS-Statistics of Yogyakarta City

NB : *) Angka sementara

Tabel/*Table* : 3.1.4

Luas Wilayah, Penduduk menurut Jenis Kelamin dan Kepadatan Penduduk di Kota Yogyakarta

Total Area, Population by Sex and Population Density in Yogyakarta City

2011*)

Kecamatan *District*	Luas Wilayah *Area*	Laki-laki *Male*	Perempuan *Female*	Jumlah *Total*	Kepadatan Penduduk *Density*
(1)	(2)	(3)	(4)	(5)	(6)
Mantrijeron	2,61	15.265	16.156	31.421	12.039
Kraton	1,40	8.370	9.187	17.557	12.541
Mergangsan	2,31	14.446	14.991	29.437	12.743
Umbulharjo	8,12	37.298	39.829	77.127	9.498
Kotagede	3,07	15.593	15.715	31.308	10.198
Gondokusuman	3,97	22.024	23.493	45.517	11.465
Danurejan	1,10	9.065	9.368	18.433	16.757
Pakualaman	0,63	4.539	4.823	9.362	14.860
Gondomanan	1,12	6.125	6.968	13.093	11.690
Ngampilan	0,82	7.638	8.763	16.401	20.001
Wirobrajan	1,76	12.634	12.328	24.962	14.183
Gedongtengen	0,96	8.218	9.052	17.270	17.990
Jetis	1,72	11.508	12.062	23.570	13.703
Tegalrejo	2,91	17.352	17.744	35.096	12.060
Jumlah/*Total*	**32,50**	**190.075**	**200.479**	**390.554**	**12.017**

Sumber data : BPS Kota Yogyakarta

Source of data: BPS-Statistics of Yogyakarta City

NB : *) Angka sementara

Tabel/*Table* : 3.1.5

Prosentase Penduduk Usia 10 tahun ke Atas

menurut Status Perkawinan dan Jenis Kelamin di Kota Yogyakarta

Percentage of Population Aged 10 Years and Over

by Status of Marriage and Sex in Yogyakarta City

2011*)

Status Perkawinan *Status of Marriage*	Laki-laki *Male*	Perempuan *Female*	Jumlah *Total*
(1)	(2)	(3)	(4)
Belum Kawin *Single*	44,75	38,94	41,70
Kawin *Marriage*	51,16	46,97	48,96
Cerai Hidup *Divorced*	1,09	2,97	2,08
Cerai Mati *Widowed*	3,00	11,12	7,26
Jumlah/*Total*	**100,00**	**100,00**	**100,00**

Sumber data : BPS Kota Yogyakarta

Source of data: BPS-Statistics of Yogyakarta City

NB : *) Angka Sementara

Tabel/*Table* : 3.1.6

Prosentase Penduduk Berumur 5 Tahun ke Atas menurut Pendidikan Tertinggi yang Ditamatkan dan Jenis Kelamin di Kota Yogyakarta

Percentage of Population Aged 5 Years and Over by Past Graduate and Sex in Yogyakarta City

2011*)

Jenis Pendidikan *Level of Education*	Laki-laki *Male*	Perempuan *Female*	Jumlah *Total*
(1)	(2)	(3)	(4)
1. Tidak/Belum Tamat SD *Not Completed from Primary School Yet*	14,23	13,71	13,96
2. SD/MI/Sederajat *Primary School Graduate*	11,00	15,66	13,40
3. SLTP/MTs/Sederajat *Junior High School Graduate*	15,14	14,93	15,03
4. SLTA/Sederajat *Senior High School Graduate*	41,13	36,04	38,51
5. Diploma I/II *Diploma I/II*	0,52	1,46	1,00
6. Akademi/ D-III *Academy/Diploma III*	4,92	4,85	4,89
7. PT/ D-IV/S2/S3 *S-1 Graduate/Post Graduate*	13,06	13,35	13,21
Jumlah/*Total*	**100,00**	**100,00**	**100,00**

Sumber data : BPS Kota Yogyakarta

Source of data: BPS-Statistics of Yogyakarta City

NB : *) Angka Sementara

Tabel/*Table* : 3.1.7

Prosentase Penduduk Berumur 15 Tahun ke Atas

menurut Kegiatan Utama dan Jenis Kelamin di Kota Yogyakarta

Percentage of Population Aged 15 Years and Over by Main Activity and

Sex in Yogyakarta City

2011*)

Kegiatan Utama *Main Activity*	Laki-laki *Male*	Perempuan *Female*	Jumlah *Total*
(1)	(2)	(3)	(4)
Bekerja *Working*	52,95	47,05	100,00
Mencari Kerja *Seeking for Work*	49,81	50,19	100,00
Sekolah *Attencing School*	44,59	55,41	100,00
Lainnya *Others*	47,49	52,51	100,00

Sumber data : BPS Kota Yogyakarta

Source of data: BPS-Statistics of Yogyakarta City

NB : *) Angka Sementara

Tabel/*Table :* 3.1.8

Penduduk Berumur 15 Tahun ke Atas yang Bekerja menurut Lapangan Usaha dan Jenis Kelamin di Kota Yogyakarta

Population Aged 15 Years and Over Who Worked by Industrial Origin and Sex in Yogyakarta City

2011*)

Lapangan Usaha *Industrial Origin*	Laki-laki *Male*	Perempuan *Female*	Jumlah *Total*
(1)	(2)	(3)	(4)
1 *Agriculture* (Pertanian)	1,03	0,24	0,66
2 *Manufacture* (Pertambangan, Industri, Listrik, Gas, Air dan Bangunan/ Konstruksi)	15,67	9,57	12,85
3 *Services* (Perdagangan, Angkutan, Keuangan, Jasa Perusahaan dan Jasa Perorangan)	83,30	90,19	86,49
Jumlah	**100,00**	**100,00**	**100,00**

Sumber data : BPS Kota Yogyakarta

Source of data: BPS-Statistics of Yogyakarta City

NB : *) Angka Sementara

Tabel/*Table* : 3.2.1

Jumlah Pencari Kerja yang Terdaftar menurut Tingkat Pendidikan di Kota Yogyakarta

Number of Job Seekers Registered by Educational Level in Yogyakarta City

2011

Jenis Pendidikan *Level of Education*	Laki-Laki *Male*	Perempuan *Female*	Jumlah *Total*
(1)	(2)	(3)	(4)
1. Tidak Tamat SD *Not Completed from Primary School Yet*	7	6	13
2. SD / Sederajat *Primary School Graduate*	22	10	32
3. SMP / Sederajat *Junior High School Graduate*	51	58	109
4. SMU / Sederajat *Senior High School Graduate*	525	330	855
5. D - 1/ D - 2 /D - 3 *Diploma-1 / Diploma-2/ Diploma-3*	324	702	1.026
6. S1 / Sederajat *S-1 Graduate*	2.202	3.973	6.175
7. S2 / Sederajat *Master*	85	77	162
Jumlah/*Total*	**3.216**	**5.156**	**8.372**
2010	3.195	3.568	6.763
2009	4.452	5.136	9.588

Sumber Data : Dinas Sosial, Tenaga Kerja dan Transmigrasi Kota Yogyakarta

Source of Data: Manpower and Transmigration Services of Yogyakarta City

Tabel/*Table* : 3.2.2

Banyaknya Peserta Latihan Ketrampilan di Dinas Tenaga Kerja dan Transmigrasi menurut Jenis Ketrampilan di Kota Yogyakarta

Number of Training Participants by Skill Type at Manpower and Transmigration

2009-2011

Jenis Ketrampilan *Skill Type*	Tahun Anggaran/*Fiscal Year*		
	2009	2010	2011
(1)	(2)	(3)	(4)
1. Komputer/*Computer*	16	40	20
2. Programer/*Programmer*	-	-	-
3. Bordir (tingkat dasar)	16	-	-
4. Jahit/*Sewing*	-	-	40
5. Sepeda Motor/*Motorcycle*	16	20	-
6. A.C/*Air Conditioner*	-	-	-
7. Elektro/*Electric*	-	-	-
8. Mobil/*Car*	-	20	30
9. Las	-	-	-
10. Pembuatan Kue & roti	-	20	-
11. Teknisi HP	-	40	20
12. Tata dan Kecantikan rambut	16	20	-
13. Tata Boga	-	20	-
14. Kewirausahaan	-	-	-

Lanjutan Tabel : 3.2.2

Jenis Ketrampilan *Skill Type*	Tahun Anggaran/*Fiscal Year*		
	2009	2010	2011
(1)	(2)	(3)	(4)
14. Kewirausahaan	-	-	-
15. Rias Pengantin	-	-	-
16. Sablon	-	-	-
17. Payet & pita	-	-	-
18. Kewirausahaan	-	-	-
19. Perhotelan	16	20	40
20. Desain grafis	16	40	40
21. Perbankan dan keuangan	16	-	-
22. Satpam	-	-	30
23. Tata sungging	-	-	-
24. Menjahit plastik	32	40	-
25. Peningkatan produktivitas bagian KKP	16	20	20
26. Peningk. pulsa dan manajemen usaha	16	20	20
27. Hantaran pengantin	-	-	-
J u m l a h/*Total*	**176**	**320**	**260**

Sumber Data : Dinas Sosial, Tenaga Kerja dan Transmigrasi Kota Yogyakarta

Source of Data: Manpower and Transmigration Services of Yogyakarta City

Tabel/*Table* : 3.2.3
Banyaknya Peserta Latihan Ketrampilan Mobile Training Unit (MTU)
Dinas Tenaga Kerja dan Transmigrasi menurut Jenis Ketrampilan
Number of Mobile Training Unit (MTU) Participants
by Skill Type at Manpower and Transmigration Services
2009 - 2011

Jenis Ketrampilan *Skill Type*	Tahun Anggaran/*Fiscal Year*		
	2009	2010	2011
(1)	(2)	(3)	(4)
1. Stir/*Driving*	16	20	-
2. Jahit/*Sewing*	32	20	160
3. Bordir	-	40	20
4. Sablon/*Printing*	-	-	-
5. Sepeda Motor/*Motorcycle*	-	-	100
6. Jok/*Seat*	-	-	-
7. Elektro/*Electric*	-	-	-
8. Kulit/*Leather*	-	-	20
9. Kue Kering dan Basah	32	40	80
10. Payet	16	20	-
11. Tata Boga	32	-	100
12. Tanaman Hias	-	-	-
13. Tukang Batu dan Bangunan	16	-	-
14 Teknisi HP	16	20	20
15. Tata Kecantikan	-	20	40
16. Ketrmp. Hantaran Pengantin	-	-	40
17. Otomotif	-	20	-
18. Sablon	-	-	40
19. Kerajinan	-	20	-
J u m l a h/*Total*	**160**	**220**	**620**

Sumber Data : Dinas Sosial, Tenaga Kerja dan Transmigrasi Kota Yogyakarta
Source of Data: Manpower and Transmigration Services of Yogyakarta City

Tabel/*Table* : 3.2.4

Jumlah Perusahaan yang Tutup dan Jumlah Karyawan yang Terkena PHK di Kota Yogyakarta

Number of Bankrupt Establihments and Employees Discharged in Yogyakarta City

2011

Uraian *Explanation*	Jumlah Perusahaan *Number of Establishments*	Jumlah Tenaga Kerja Yang Ter- PHK *Employees Discharged*
(1)	(2)	(3)
1. Perusahaan Yang Tutup *Bankrupt Establishments*	8	60
2. Perusahaan Yang Mem-PHK/*Number of Establishments Discharging Employees*	-	-
3 Perusahaan Yang Mem-PHK selama Krisis Moneter/*Number of Establishments Discharging Employees During Monetary Crisis*	-	-

Sumber Data : Dinas Sosial, Tenaga Kerja dan Transmigrasi Kota Yogyakarta

Source of Data: Manpower and Transmigration Services of Yogyakarta City

Tabel/*Table* : 3.2.5

Banyaknya Perusahaan yang Terdaftar menurut UU No. 7 Tahun 1981 di Kota Yogyakarta

Number of Registered Establishments Based on Laws No. 7, 1981 in Yogyakarta City

2011

Lapangan Usaha *Sector*	Jumlah Perush. *Establishments*	Tenaga Kerja/*Manpowers*				Jumlah *Total*
		W N I/*Indonesian*		W N A/*Foreigners*		
		L/M	P/F	L/M	P/F	
(1)	(2)	(3)	(4)	(5)	(6)	(7)
1. Pertanian/*Agriculture*	5	63	29	-	-	92
2. Penggalian/*Quarrying*	1	117	50	-	-	167
3. Industri/*Industry*	146	4.218	2.507	8	-	6.733
4. Listrik, Gas dan Air/ *Electricity, Gas, and Water Supply*	1	15	2	-	-	17
5. Bangunan/*Construction*	61	872	108	-	-	980
6. Perdagangan/*Trade*	622	11.867	6.257	15	5	18.144
7. Transportasi dan Komunikasi/*Transportation and Communication*	43	907	226	2	-	1.135
8. Keuangan/*Finance*	152	4.680	2.768	8	19	7.475
9. Jasa/*Services*	180	4.176	4.981	-	-	9.157
J u m l a h/*Total*	**1.211**	**26.915**	**16.928**	**33**	**24**	**43.900**
2010	1.135	37.231	20.447	52	-	58.865
2009	1.644	35.611	19.067	52	-	54.730

Sumber Data : Dinas Sosial, Tenaga Kerja dan Transmigrasi Kota Yogyakarta

Source of Data: Manpower and Transmigration Services of Yogyakarta City

Tabel/*Table* : 3.3.1

Banyaknya Pegawai Negeri di Lingkungan Pemerintah Kota Yogyakarta menurut Unit Kerja dan Jenis Kelamin

Number of Civil Servants by Government Department/Institution and Sex in Yogyakarta

2011

Unit Kerja *Institutions*	Laki-Laki *Male*	Perempuan *Female*	Jumlah *Total*
(1)	(2)	(3)	(4)
1. Pemerintah Kota Yogyakarta	4.011	4.452	8.463
2. BPS Kota Yogyakarta	23	13	36
3. Kandep Agama	295	288	583
4. Kantor Pengadilan Negeri	61	57	118
5. Kantor Kejaksaan Negeri	57	28	85
6. Kantor Lembaga Pemasyarakatan	138	47	185
7. Kantor Pengadilan Agama	30	24	54
8. Kantor BAPAS	27	26	53
9. Kantor Pertanahan	47	17	64
Jumlah/*Total*	**4.689**	**4.952**	**9.641**

Sumber data : Masing-masing Unit Kerja

Source of Data: Related Institutions

Tabel/*Table* : 3.3.2

Banyaknya Pegawai Negeri di Lingkungan Pemerintah Kota Yogyakarta menurut Unit Kerja dan Golongan Kepangkatan

Number of Civil Servants by Government Department /Institution and Rank in Yogyakarta City

2011

Unit Kerja *Institutions*	Golongan Kepangkatan *Rank Group*				Jumlah *Total*
	I	II	III	IV	
(1)	(2)	(3)	(4)	(5)	(6)
1. Pemerintah Kota Yogyakarta	295	1.762	3.567	2.839	8.463
2. BPS Kota Yogyakarta	-	5	30	1	36
3. Kandep Agama	9	92	338	144	583
4. Kantor Pengadilan Negeri	-	8	85	25	118
5. Kantor Kejaksaan Negeri	-	23	60	2	85
6. Kantor Lembaga Pemasyarakatan	-	56	126	3	185
7. Kantor Pengadilan Agama	-	4	33	17	54
8. Kantor BAPAS	-	11	41	1	53
9. Kantor Pertanahan	-	7	56	1	64
Jumlah/*Total*	**304**	**1.968**	**4.336**	**3.033**	**9.641**

Sumber data : Masing-masing Unit Kerja

Source of Data: Related Institutions

Tabel/*Table* : 3.3.3

Banyaknya Pegawai Negeri di Lingkungan Pemerintah Kota Yogyakarta menurut Unit Kerja dan Pendidikan

Number of Civil Servants by Government Department/ Institution and Education in Yogyakarta City

2011

Unit Kerja *Institutions*	SD	SLTP	SMU/ SMK	D3/ Akademi	S1	S2	S3	Jumlah *Total*
(1)	(2)	(3)	(4)	(5)	(6)	(7)		(8)
1. Pemerintah Kota Yogyakarta	219	321	2.045	1.963	3.640	275	-	8.463
2. BPS Kota Yogyakarta	-	-	16	3	15	2	-	36
3. Kandep Agama	4	10	100	53	372	43	1	583
4. Kantor Pengadilan Negeri	2	1	21	5	74	15	-	118
5. Kantor Kejaksaan Negeri	1	-	32	6	42	4	-	85
6. Kantor Lembaga Pemasyarakatan	-	2	108	13	58	4	-	185
7. Kantor Pengadilan Agama	-	-	5	1	39	9	-	54
8. Kantor BAPAS	-	-	20	5	27	1	-	53
9. Kantor Pertanahan	-	2	18	6	37	1	-	64
Jumlah/*Total*	**226**	**336**	**2.365**	**2.055**	**4.304**	**354**	**1**	**9.641**

Sumber data : Masing-masing Unit Kerja

Source of Data: Related Institutions

Tabel/*Table* : 3.4.1

Banyaknya Pelayanan Umum di Badan Kependudukan, Keluarga Berencana dan Catatan Sipil di Kota Yogyakarta

Number of Public Services at Population and Civil Registration Services in Yogyakarta

2009 - 2011

Jenis Pelayanan *Kind of Services*	Tahun/*Year*		
	2009	2010	2011
(1)	(2)	(3)	(4)
1. Kelahiran Umum *General Birth*	6.911	7.108	8.338
2. Kelahiran Dispensasi *Dispensation Birth*	2.364	5.174	6.031
3. Perkawinan *Marriage*	733	687	635
4. Perceraian/*Divorce*	50	63	59
5. Kematian/*Death*	1.305	2.637	3.736
6. Pengakuan dan Pengesahan Anak *Child Admission*	21	22	11
7. Tanda Bukti Pelaporan *Report Mark*	17	24	-
8. Ganti Nama *Change of Name*	43	42	67
9. Pengangkatan Anak *Child Adoption*	14	13	6
10. Perubahan Status Kewarganegaraan *Change of Nationality*	3	-	-
11. Salinan Akta/ Duplikat *Duplicate Letter*	6	12	769
12. Surat Keterangan *Explanatory Letter*	85	129	137
J u m l a h / *Total*	**11.552**	**15.911**	**19.789**

Sumber Data : Dinas Kependudukan dan Catatan Sipil Kota Yogyakarta

Source of Data : Civil Registration Office Yogyakarta

Tabel/*Table* : 3.4.2

Banyaknya Nikah, Talak, Cerai dan Rujuk menurut Kecamatan di Kota Yogyakarta

Number of Marriage, Repudiation, Divorce, and Reconciliation

by District in Yogyakarta City

2011

Kecamatan *District*	Nikah *Marriage*	Talak *Repudiation*	Cerai *Divorces*	Rujuk *Reconciliation*
(1)	(2)	(3)	(4)	(5)
1. Mantrijeron	218	2	13	-
2. Kraton	154	8	7	-
3. Mergangsan	210	1	8	-
4. Umbulharjo	446	5	22	-
5. Kotagede	230	1	19	-
6. Gondokusuman	263	5	14	-
7. Danurejan	112	2	6	-
8. Pakualaman	70	-	4	-
9. Gondomanan	99	1	5	-
10. Ngampilan	121	4	5	-
11. Wirobrajan	166	2	9	-
12. Gedongtengen	126	6	14	-
13. J e t i s	156	7	14	-
14. Tegalrejo	221	3	6	-
J u m l a h/ *Total*	**2.592**	**47**	**146**	**-**
2010	2.667	72	243	1
2009	2.569	60	183	1

Sumber Data : Kementerian Agama Kota Yogyakarta

Source of Data: Ministry of Religious Affairs in Yogyakarta City

Tabel/*Table* : 3.5.1
Banyaknya Transmigran menurut Kecamatan dan Jenisnya di Kota Yogyakarta
Number of Transmigrants by District and Type in Yogyakarta City
2011

Kecamatan *District*	KK	Jumlah Jiwa *Lives*	T. Umum		TSM	
			KK	Jiwa	KK	Jiwa
(1)	(2)	(3)	(4)	(5)	(6)	(7)
1. Mantrijeron	-	-	1	3	-	-
2. Kraton	-	-	1	3	-	-
3. Mergangsan	-	-	4	12	-	-
4. Umbulharjo	-	-	2	7	-	-
5. Kotagede	-	-	7	24	-	-
6. Gondokusuman	-	-	1	6	-	-
7. Danurejan	-	-	1	5	-	-
8. Pakualaman	-	-	-	-	-	-
9. Gondomanan	-	-	-	-	-	-
10. Ngampilan	-	-	1	5	-	-
11. Wirobrajan	-	-	-	-	-	-
12. Gedongtengen	-	-	1	4	-	-
13. J e t i s	-	-	3	12	-	-
14. Tegalrejo	-	-	3	7	-	-
J u m l a h/*Total*	**-**	**-**	**25**	**88**	**-**	**-**
2010	25	85	25	85	-	-
2009	79	279	79	279	-	-

Sumber Data : Dinas Sosial, Tenaga Kerja dan Transmigrasi kota Yogyakarta
Source of Data: Manpower and Transmigration Services of Yogyakarta City
Ket/*Note:* KK=Kepala Keluarga/*Head of Family*

Tabel/*Table* : 3.5.2
Banyaknya Transmigran yang Diberangkatkan ke Proyek Pemukiman Transmigrasi dari Kantor Dinas Tenaga Kerja dan Transmigrasi Kota Yogyakarta
Number of Transmigrants Sent to Transmigration Settlements by Manpower and Transmigration Services of Yogyakarta City
2011

Daerah Pemukiman *Settlement Area*	Kepala Keluarga *Head of Family*	J i w a *Lives*
(1)	(2)	(3)
1. DI Aceh	-	-
2. Riau	-	-
3. Sumatera Utara	-	-
4. Jambi	10	27
5. Sumatera Barat	-	-
6. Sumatera Selatan	5	18
7. Bengkulu	-	-
8. Kalimantan Barat	-	-
9. Kalimantan Tengah	5	19
10. Kalimantan Selatan	-	-
11. Kalimantan Timur	-	-
12. Sulawesi Selatan	-	-
13. Sulawesi Tengah	5	24
14. Sulawesi Tenggara	-	-
15. Sulawesi Utara	-	-
16. Irian Jaya	-	-
17. NTB	-	-
18. Maluku	-	-
J u m l a h/*Total*	**25**	**88**
2010	25	86
2009	79	279

Sumber Data : Dinas Sosial, Tenaga Kerja dan Transmigrasi kota Yogyakarta

Source of Data: Manpower and Transmigration Services of Yogyakarta City

4. SOSIAL

4.1. Pendidikan

Pendidikan merupakan salah satu sarana untuk meningkatkan kualitas sumber daya manusia. Untuk itu perlu didukung dengan penyediaan sarana fisik pendidikan maupun tenaga pengajar yang memadai. Tabel 4.1.1-4.1.9 memberikan gambaran mengenai jumlah sekolah, kelas dan guru pada tahun ajaran 2011/2012 menurut jenjang pendidikan pra sekolah sampai menengah.

Pada tingkat pendidikan pra sekolah dan sekolah menengah sebagian besar diselenggarakan oleh pihak swasta. Sedangkan untuk tingkat pendidikan dasar lebih banyak diselenggarakan oleh pemerintah.

Pada tahun ajaran 2011/2012 di Kota Yogyakarta terdapat 66 perguruan tinggi swasta. Perguruan tinggi tersebut terdiri dari 8 universitas, 24 institut/sekolah tinggi dan 34 akademi/politeknik. Jumlah dosen sebanyak 2.700 orang yang terdiri dari 2.371 orang dosen yayasan dan 239 orang dosen DPK. Jumlah mahasiswa yang terdaftar sebanyak 46.215 orang.

4. SOCIAL

4.1. Education

Education is one of ways to enhance the quality of human resources. Therefore, it needs to be supported by suppliying eligible educational facilities and teachers. Table 4.1.1-4.1.9 describes the number of schools, classes, and teachers in 2011/2012 from level of pre-school to high school.

Most of pre-school and high school levels was hold by private institutions. While primary school level was mostly held by government.

There were 66 private colleges in Yogyakarta City in 2010/2011. They comprised 8 universities, 24 institutes, and 34 academies. Number of lecturers was 2.700, consisting of 2.371 foundation lecturers and 239 State Lecturers. Number of students registered was 46.215 persons.

4.2. Kesehatan

Ketersediaan sarana kesehatan dan tenaga kesehatan sangat penting untuk meningkatkan kualitas pelayanan kesehatan kepada masyarakat. Pada tahun 2011 jumlah dokter praktek di Kota Yogyakarta mengalami kenaikan dibandingkan tahun sebelumnya, yaitu dari 1.458 orang pada tahun 2010 menjadi 1.581 orang. Jumlah apotek adalah 125.

Untuk menekan pertumbuhan penduduk pemerintah mencanangkan program Keluarga Berencana (KB). Respon masyarakat terhadap program tersebut cukup positif. Hal ini terlihat dari tingginya jumlah penduduk yang aktif menjadi akseptor. Pada tahun 2011 jumlah akseptor tercatat 33.697 orang atau 72,07 persen dari pasangan usia subur (PUS) yang terdapat di Kota Yogyakarta. Alat kontrasepsi yang banyak digunakan adalah STK (32,25 persen).

4.3. Health

The availability of health facility and medical team is prominent to enhance the quality of health service to the public. In 2011, number of practice doctors in Yogyakarta City increased from 1.458 doctors in 2010 to 1.581 doctors. Number of dispensaries was 125.

Controlling the growth of population, government socialized family planning program. This program has been positively responded so far. It was indicated by the big number of active acceptors. In 2011, the number was 33.697 acceptors or 72,07 percent of fertile age couple in Yogyakarta City. STK was one of the contraception equipment mostly used (32,25 percent).

4.4. Agama

Penduduk Kota Yogyakarta mayoritas memeluk agama Islam. Jumlah pemeluk agama Islam pada tahun 2011 sebanyak 379.154 orang atau 81,22 persen dari total penduduk Kota Yogyakarta. Pemeluk agama yang lain adalah 11,51 persen Katholik, 6,66 persen Kristen, 0,17 persen Hindu, 0,42 persen Budha dan 0,01 lainnya.

4.4. Religion

The major religion in Yogyakarta City is Islam. Number of Muslims in 2011 was 379.154 persons or 81,22 percent of total Yogyakarta City population; 11,51 percent was Catholic 6,66 percent Protestant, 0,17 percent Hindu, 0,42 percent Budhism and 0,01 others.

4.4. Peradilan

Tindak kejahatan di Kota Yogyakarta menunjukkan gejala terjadinya peningkatan. Pada tahun 2011 perkara pelanggaran yang masuk ke Pengadilan Negeri Yogyakarta sebanyak 26.267.

Jumlah perkara di Kejaksaan Negeri Yogyakarta naik dari 425 pada tahun 2010 menjadi 457 pada tahun 2011. Penghuni Rumah Tahanan pada tahun 2011 sebanyak 192 orang.

4.4. Justice

Crime in the city of yogyakarta showed an increase in symptoms. In 2011 cases of violations go to the Court of Yogyakarta as many as 26.267. The number of cases in the District Attorney Yogyakarta from 425 in 2010 to 457 in 2011. Detention inhabitants in 2011 as many as 192 people.

4.5.Sosial lainnya

Jumlah anak yatim piatu yang diasuh dalam panti pada tahun 2011 sebanyak 540 anak. Jumlah penderita cacat pada tahun 2011 tercatat 3.395 orang. Pada tahun 2010 orang terlantar berjumlah 878 orang dan pada tahun 2011 menurun menjadi 600 orang.

4.5. Others

The number of orphans are cared for in nursing in 2011 as many as 540 children. The number of people with disabilities in 2011 was recorded 3.395 people. In 2010 displaced persons amounted to 878 people and in 2011 decreased to 600 people.

Grafik/*Graph* : 4.1.
Jumlah Murid menurut Jenjang Pendidikan di Kota Yogyakarta/
Number of Schools by Level of School and Satus in Yogyakarta City
2011/2012

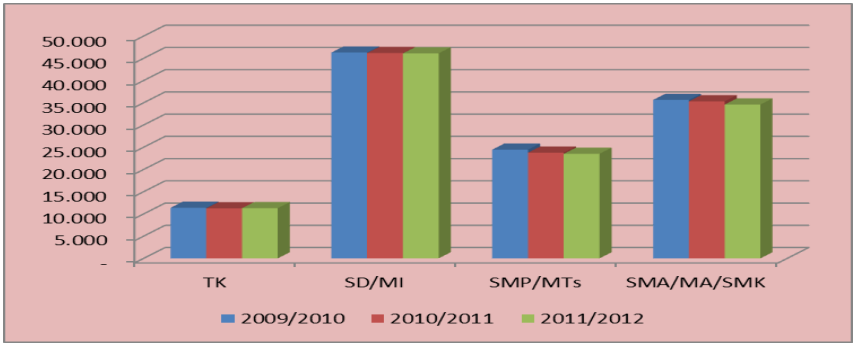

Grafik/*Graph* : 4.2.
Persentase Keluarga menurut Tingkat Kesejahteraan di Kota Yogyakarta/
Percentage of Families by Welfare Classification in Yogyakarta City
2011

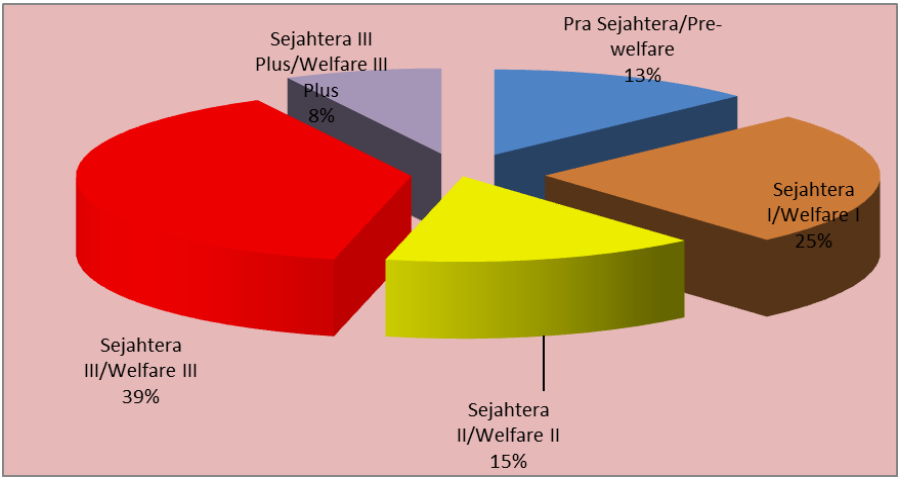

Tabel/*Table* : 4.1.1

Jumlah Sekolah, Kelas, Guru dan Murid Taman Kanak-kanak menurut Kecamatan dan Status di Kota Yogyakarta

Number of Schools, Classes, Teachers and Pupils of Kindergarten by District and Status in Yogyakarta City

2011/2012

Kecamatan *District*	Sekolah/*School*		Kelas/*Class*		Guru/*Teacher*		Murid/*Pupil*	
	Negeri *State*	Swasta *Private*	Negeri *State*	Swasta *Private*	Negeri *State*	Swasta *Private*	Negeri *State*	Swasta *Private*
(1)	(2)	(3)	(4)	(5)	(6)	(7)	(8)	(9)
1. Mantrijeron	-	18	-	46	-	106	-	848
2. Kraton	-	12	-	25	-	60	-	484
3. Mergangsan	-	18	-	51	-	81	-	1.039
4. Umbulharjo	2	30	13	92	29	181	347	1.845
5. Kotagede	-	18	-	57	-	123	-	1.103
6. Gondokusuman	-	24	-	66	-	102	-	1.200
7. Danurejan	-	10	-	15	-	26	-	393
8. Pakualaman	-	9	-	22	-	41	-	415
9. Gondomanan	-	6	-	22	-	38	-	560
10. Ngampilan	-	7	-	24	-	46	-	402
11. Wirobrajan	-	16	-	40	-	80	-	826
12. Gedongtengen	-	11	-	27	-	39	-	513
13. Jetis	-	15	-	37	-	57	-	732
14. Tegalrejo	-	14	-	62	-	95	-	572
Jumlah/*Total*	**2**	**208**	**13**	**586**	**29**	**1.075**	**347**	**10.932**
2010/2011	2	206	14	567	28	991	353	10.899
2009/2010	2	206	11	500	28	974	340	11.021

Sumber Data : Dinas Pendidikan Kota Yogyakarta

Source of Data: Education Services of Yogyakarta City

Tabel/*Table* : 4.1.2

Jumlah Sekolah, Kelas, Guru dan Murid Sekolah Dasar

menurut Kecamatan dan Status di Kota Yogyakarta

Number of Schools, Classes, Teachers and Pupils of Primary School

by District and Status in Yogyakarta City

2011/2012

Kecamatan *District*	Sekolah/*School*		Kelas/*Class*		Guru/*Teacher*		Murid/*Pupil*	
	Negeri *State*	Swasta *Private*	Negeri *State*	Swasta *Private*	Negeri *State*	Swasta *Private*	Negeri *State*	Swasta *Private*
(1)	(2)	(3)	(4)	(5)	(6)	(7)	(8)	(9)
1. Mantrijeron	6	5	62	46	83	70	1.433	805
2. Kraton	7	-	74	-	121	-	2.054	-
3. Mergangsan	10	5	67	49	125	76	1.807	1.302
4. Umbulharjo	13	10	121	132	197	258	3.236	3.431
5. Kotagede	13	4	105	31	198	49	2.755	788
6. Gondokusuman	9	9	67	49	201	249	3.221	5.026
7. Danurejan	4	2	56	12	103	24	1.529	234
8. Pakualaman	3	1	34	6	56	11	839	137
9. Gondomanan	2	7	18	66	33	84	411	2.204
10. Ngampilan	2	7	12	59	22	100	284	1.595
11. Wirobrajan	6	6	48	55	90	96	1.347	1.601
12. Gedongtengen	2	4	18	38	33	69	480	955
13. Jetis	9	7	74	96	136	159	1.946	2.341
14. Tegalrejo	11	3	96	52	174	79	2.680	1.252
Jumlah/*Total*	**97**	**70**	**852**	**691**	**1.572**	**1.324**	**24.022**	**21.671**
2010/2011	99	74	866	756	1.585	1.318	24.124	21.707
2009/2010	109	73	872	736	1.608	1.271	24.374	21.578

Sumber Data : Dinas Pendidikan Kota Yogyakarta

Source of Data: Education Services of Yogyakarta City

Tabel/*Table* : 4.1.3

Jumlah Sekolah, Kelas, Guru dan Murid Madrasah Ibtidaiyah

menurut Kecamatan dan Status di Kota Yogyakarta

Number of Schools, Classes, Teachers and Pupils of Primary Schools

under Coordination of Religious Affairs Department by District and Status in Yogyakarta City

2011/2012

Kecamatan *District*	Sekolah/*School*		Kelas/*Class*		Guru/*Teacher*		Murid/*Pupil*	
	Negeri *State*	Swasta *Private*	Negeri *State*	Swasta *Private*	Negeri *State*	Swasta *Private*	Negeri *State*	Swasta *Private*
(1)	(2)	(3)	(4)	(5)	(6)	(7)	(8)	(9)
1. Mantrijeron	-	-	-	-	-	-	-	-
2. Kraton	-	-	-	-	-	-	-	-
3. Mergangsan	-	-	-	-	-	-	-	-
4. Umbulharjo	1	-	10	-	17	-	316	-
5. Kotagede	-	1	-	6	-	15	-	99
6. Gondokusuman	-	-	-	-	-	-	-	-
7. Danurejan	-	-	-	-	-	-	-	-
8. Pakualaman	-	-	-	-	-	-	-	-
9. Gondomanan	-	-	-	-	-	-	-	-
10. Ngampilan	-	-	-	-	-	-	-	-
11. Wirobrajan	-	-	-	-	-	-	-	-
12. Gedongtengen	-	-	-	-	-	-	-	-
13. Jetis	-	-	-	-	-	-	-	-
14. Tegalrejo	-	-	-	-	-	-	-	-
Jumlah/*Total*	**1**	**1**	**10**	**6**	**17**	**15**	**316**	**99**
2010/2011	1	1	-	-	14	11	275	76
2009/2010	1	1	8	6	15	11	248	84

Sumber Data : Kantor Kementrian Agama Kota Yogyakarta

Source of Data: Religious Affairs Department of Yogyakarta City

Tabel/*Table* : 4.1.4

Jumlah Sekolah, Kelas, Guru dan Murid Sekolah Luar Biasa (SLB)
menurut Kecamatan dan Status di Kota Yogyakarta

Number of Schools, Classes, Teachers and Pupils of Extraordinary School
by District and Status in Yogyakarta City

2011/2012

Kecamatan *District*	Sekolah/*School*		Kelas/*Class*		Guru/*Teacher*		Murid/*Pupil*	
	Negeri *State*	Swasta *Private*	Negeri *State*	Swasta *Private*	Negeri *State*	Swasta *Private*	Negeri *State*	Swasta *Private*
(1)	(2)	(3)	(4)	(5)	(6)	(7)	(8)	(9)
1. Mantrijeron	-	1	-	9	-	20	-	31
2. Kraton	-	1	-	7	-	9	-	23
3. Mergangsan	1	-	40	-	41	-	134	-
4. Umbulharjo	1	2	39	19	50	14	177	91
5. Kotagede	-	1	-	1	-	10	-	22
6. Gondokusuman	-	-	-	-	-	-	-	-
7. Danurejan	-	-	-	-	-	-	-	-
8. Pakualaman	-	-	-	-	-	-	-	-
9. Gondomanan	1	-	33	-	30	-	101	-
10. Ngampilan	-	-	-	-	-	-	-	-
11. Wirobrajan	-	1	-	8	-	11	-	11
12. Gedongtengen	-	-	-	-	-	-	-	-
13. Jetis	-	-	-	-	-	-	-	-
14. Tegalrejo	-	-	-	-	-	-	-	-
Jumlah/*Total*	**3**	**6**	**112**	**44**	**121**	**64**	**412**	**178**
2010/2011	3	6	111	44	277	63	443	165
2009/2010	3	6	85	47	189	81	331	167

Sumber Data : Dinas Pendidikan Kota Yogyakarta
Source of Data: Education Services of Yogyakarta City

Tabel/*Table* : 4.1.5

Jumlah Sekolah, Kelas, Guru dan Murid Sekolah Menengah Pertama menurut Kecamatan dan Status di Kota Yogyakarta

Number of Schools, Classes, Teachers and Pupils of Junior High School by District and Status in Yogyakarta City

2011/2012

Kecamatan *District*	Sekolah/*School*		Kelas/*Class*		Guru/*Teacher*		Murid/*Pupil*	
	Negeri *State*	Swasta *Private*	Negeri *State*	Swasta *Private*	Negeri *State*	Swasta *Private*	Negeri *State*	Swasta *Private*
(1)	(2)	(3)	(4)	(5)	(6)	(7)	(8)	(9)
1. Mantrijeron	1	3	12	23	12	78	413	637
2. Kraton	1	1	21	11	42	31	686	262
3. Mergangsan	-	5	-	32	-	94	-	777
4. Umbulharjo	1	8	14	93	25	25	481	2.673
5. Kotagede	1	2	18	23	46	63	624	715
6. Gondokusuman	3	9	81	54	185	167	2.520	1.726
7. Danurejan	2	1	44	10	117	23	1.502	252
8. Pakualaman	-	1	-	13	-	25	-	414
9. Gondomanan	1	1	20	18	45	30	668	525
10. Ngampilan	-	2	-	29	-	66	-	903
11. Wirobrajan	-	2	-	29	-	68	-	960
12. Gedongtengen	1	2	18	21	42	50	611	760
13. Jetis	3	4	46	24	62	43	1.578	656
14. Tegalrejo	2	2	30	6	75	24	1.012	87
Jumlah/*Total*	**16**	**43**	**304**	**386**	**651**	**787**	**10.095**	**11.347**
2010/2011	16	41	295	408	728	958	10.174	11.507
2009/2010	16	42	300	312	737	996	10.163	12.178

Sumber Data : Dinas Pendidikan Kota Yogyakarta
Source of Data: Education Services of Yogyakarta City

Tabel/*Table* : 4.1.6

Jumlah Sekolah, Kelas, Guru dan Murid Madrasah Tsanawiyah menurut Kecamatan dan Status di Kota Yogyakarta

Number of Schools, Classes, Teachers and Pupils of Junior High School under Coordination of Religious Affairs Department by District and Status in Yogyakarta City

2011/2012

Kecamatan *District*	Sekolah/*School*		Kelas/*Class*		Guru/*Teacher*		Murid/*Pupil*	
	Negeri *State*	Swasta *Private*	Negeri *State*	Swasta *Private*	Negeri *State*	Swasta *Private*	Negeri *State*	Swasta *Private*
(1)	(2)	(3)	(4)	(5)	(6)	(7)	(8)	(9)
1. Mantrijeron	-	1	-	3	-	10	-	20
2. Kraton	-	-	-	-	-	-	-	-
3. Mergangsan	-	1	-	9	-	27	-	221
4. Umbulharjo	1	-	18	-	52	-	529	-
5. Kotagede	-	1	-	6	-	23	-	81
6. Gondokusuman	-	-	-	-	-	-	-	-
7. Danurejan	-	-	-	-	-	-	-	-
8. Pakualaman	-	-	-	-	-	-	-	-
9. Gondomanan	-	-	-	-	-	-	-	-
10. Ngampilan	-	1	-	12	-	37	-	514
11. Wirobrajan	-	1	-	16	-	57	-	617
12. Gedongtengen	-	1	-	3	-	22	-	93
13. Jetis	-	-	-	-	-	-	-	-
14. Tegalrejo	-	-	-	-	-	-	-	-
Jumlah/*Total*	**1**	**6**	**18**	**49**	**52**	**176**	**529**	**1.546**
2010/2011	1	6	18	46	50	153	534	1.558
2009/2010	1	6	15	48	47	125	527	1.582

Sumber Data : Kantor Kementrian Agama Kota Yogyakarta
Source of Data: Religious Affairs Department of Yogyakarta City

Tabel/*Table* : 4.1.7

Jumlah Sekolah, Kelas, Guru dan Murid SMA

menurut Kecamatan dan Status di Kota Yogyakarta

Number of Schools, Classes, Teachers and Pupils of Senior High School

by District and Status in Yogyakarta City

2011/2012

Kecamatan *District*	Sekolah/*School*		Kelas/*Class*		Guru/*Teacher*		Murid/*Pupil*	
	Negeri *State*	Swasta *Private*	Negeri *State*	Swasta *Private*	Negeri *State*	Swasta *Private*	Negeri *State*	Swasta *Private*
(1)	(2)	(3)	(4)	(5)	(6)	(7)	(8)	(9)
1. Mantrijeron	1	3	22	15	57	61	622	211
2. Kraton	-	1	-	2	-	16	-	11
3. Mergangsan	-	3	-	17	-	71	-	305
4. Umbulharjo	1	6	24	47	56	162	724	1.148
5. Kotagede	1	3	24	28	50	86	770	611
6. Gondokusuman	3	6	68	99	157	240	1.910	2.546
7. Danurejan	-	-	-	-	-	-	-	-
8. Pakualaman	-	-	-	-	-	-	-	-
9. Gondomanan	1	3	15	35	47	82	496	988
10. Ngampilan	-	1	-	7	-	25	-	205
11. Wirobrajan	1	4	28	46	66	140	850	1.486
12. Gedongtengen	-	1	-	3	-	21	-	61
13. Jetis	1	3	23	18	54	77	739	318
14. Tegalrejo	2	2	47	33	102	94	1.516	1.051
Jumlah/*Total*	**11**	**36**	**251**	**350**	**589**	**1.075**	**7.627**	**8.941**
2010/2011	11	36	234	353	612	1.069	7.565	8.877
2009/2010	11	36	227	354	601	1.073	7.523	9.075

Sumber Data : Dinas Pendidikan Kota Yogyakarta

Source of Data: Education Services of Yogyakarta City

Tabel/*Table* : 4.1.8

Jumlah Sekolah, Kelas, Guru dan Murid Madrasah Aliyah menurut Kecamatan dan Status di Kota Yogyakarta

Number of Schools, Classes, Teachers and Pupils of Senior High School under Coordination of Religious Affairs Department by District and Status in Yogyakarta City

2011/2012

Kecamatan *District*	Sekolah/*School*		Kelas/*Class*		Guru/*Teacher*		Murid/*Pupil*	
	Negeri *State*	Swasta *Private*	Negeri *State*	Swasta *Private*	Negeri *State*	Swasta *Private*	Negeri *State*	Swasta *Private*
(1)	(2)	(3)	(4)	(5)	(6)	(7)	(8)	(9)
1. Mantrijeron	-	-	-	-	-	-	-	-
2. Kraton	-	-	-	-	-	-	-	-
3. Mergangsan	-	-	-	-	-	-	-	-
4. Umbulharjo	-	-	-	-	-	-	-	-
5. Kotagede	-	1	-	7	-	23	-	110
6. Gondokusuman	1	-	21	-	65	-	714	-
7. Danurejan	-	-	-	-	-	-	-	-
8. Pakualaman	-	-	-	-	-	-	-	-
9. Gondomanan	-	-	-	-	-	-	-	-
10. Ngampilan	1	1	21	13	72	42	635	467
11. Wirobrajan	-	1	-	16	-	58	-	483
12. Gedongtengen	-	1	-	3	-	22	-	38
13. Jetis	-	-	-	-	-	-	-	-
14. Tegalrejo	-	-	-	-	-	-	-	-
Jumlah/*Total*	**2**	**4**	**42**	**39**	**137**	**145**	**1.349**	**1.098**
2010/2011	2	4	51	35	139	145	1.313	1.058
2009/2010	2	4	41	35	131	96	1.316	1.006

Sumber Data : Kantor Kementrian Agama Kota Yogyakarta
Source of Data: Religious Affairs Department of Yogyakarta City

Tabel/*Table* : 4.1.9

Jumlah Sekolah, Kelas, Guru dan Murid SMK

menurut Kecamatan dan Status di Kota Yogyakarta

Number of Schools, Classes, Teachers and Pupils of Vocational High School

by Status and District in Yogyakarta City

2011/2012

Kecamatan *District*	Sekolah/*School*		Kelas/*Class*		Guru/*Teacher*		Murid/*Pupil*	
	Negeri *State*	Swasta *Private*	Negeri *State*	Swasta *Private*	Negeri *State*	Swasta *Private*	Negeri *State*	Swasta *Private*
(1)	(2)	(3)	(4)	(5)	(6)	(7)	(8)	(9)
1. Mantrijeron	-	3	-	17	-	69	-	370
2. Kraton	-	1	-	3	-	16	-	52
3. Mergangsan	-	4	-	34	-	122	-	682
4. Umbulharjo	3	7	130	93	374	276	4.316	2.851
5. Kotagede	-	-	-	-	-	-	-	-
6. Gondokusuman	-	4	-	55	-	169	-	1.366
7. Danurejan	-	1	-	12	-	30	-	328
8. Pakualaman	-	-	-	-	-	-	-	-
9. Gondomanan	-	1	-	9	-	49	-	360
10. Ngampilan	-	-	-	-	-	-	-	-
11. Wirobrajan	-	1	-	1	-	17	-	17
12. Gedongtengen	1	-	18	-	50	-	609	-
13. Jetis	3	1	153	22	464	68	4.062	541
14. Tegalrejo	-	1	-	3	-	13	-	16
Jumlah/*Total*	**7**	**24**	**301**	**249**	**888**	**829**	**8.987**	**6.583**
2010/2011	8	20	314	204	944	708	10.521	5.971
2009/2010	8	20	304	241	931	699	10.409	6.296

Sumber Data : Dinas Pendidikan Kota Yogyakarta

Source of Data: Education Services of Yogyakarta City

Tabel/*Table* : 4.1.10

Jumlah Sekolah menurut Tingkatan Sekolah dan Status di Kota Yogyakarta

Number of Schools by Level of School and Status in Yogyakarta City

2011/2012

Sekolah *Schools*	Negeri *State*	Swasta *Private*	Jumlah *Total*
(1)	(2)	(3)	(4)
1 TK/*Kindergarten*	2	208	210
2 SD/*Primary School*	97	70	167
3 Madrasah Ibtidaiyah/*Primary School Out of Teaching and Education Services*	1	1	2
4 SLB/*Extraordinari School*	3	6	9
5 SMP/*Junior High School*	16	43	59
6 Madrasah Tsanawiyah/*Junior High School of Teaching and Education Services*	1	6	7
7 SMA/*Senior High School*	11	36	47
8 Madrasah Aliyah/*Senior High School of Teaching and Education Services*	2	4	6
9 SMK/*Vocational High School*	7	24	31
Jumlah/*Total*	140	398	538

Sumber Data : Dinas Pendidikan Kota Yogyakarta

Source of Data: Education Services of Yogyakarta City

Tabel/*Table* : 4.1.11

Banyaknya Dosen dan Mahasiswa pada Perguruan Tinggi di Kota Yogyakarta

Number of Lecturers and Students by Name of College in Yogyakarta City

2011 / 2012

Nama Perguruan Tinggi *Name of College*	Jumlah Dosen *Number of Lecturers*		Jumlah Mahasiswa *Number of Students*
	DPK *Government*	Yayasan *Foundation*	
(1)	(2)	(3)	(4)
UNIVERSITAS/*UNIVERSITY*			
1. Universitas Sarjanawiyata Tamansiswa	57	98	4.358
2. Universitas Janabadra	34	108	1.862
3. Universitas Cokroaminoto	10	29	382
4. Universitas Widya Mataram	15	71	1.706
5. Universitas Kristen Duta Wacana	4	151	2.983
6. Universitas Ahmad Dahlan	57	343	11.738
7. Universitas Mercu Buana Yogyakarta	26	115	1.571
8. Universitas Respati Yogyakarta	3	144	3.562
INSTITUT/SEKOLAH TINGGI/*INSTITUTES*			
9. Institut Sains Dan Teknologi Akprind	12	136	1.913
10. STIE Widya Wiwaha	2	42	1.868
11. STIE Nusa Megar Kencana	1	11	212
12. STISIP Kartika Bangsa	5	10	272
13. Sekolah Tinggi Teknik Lingkungan	5	23	331
14. Sek. Tinggi Pemb. Masy. APMD	17	36	1.199
15. STIE Mitra Indonesia	1	17	203
16. STIE Isti Ekatana Upaweda	-	89	-
17. STBA LIA Yogyakarta	3	15	306
18. STMIK El Rahma	2	39	580
19. Sekolah Tinggi Psikologi Yogyakarta	-	7	-
20. STMIK Pelita Nusantara Yogyakarta	-	12	-
21. STIKES Surya Global	-	90	2.470
22. STIKES Aisyiyah Yogyakarta	-	65	1.504
23. Sekolah Tinggi Ilmu Manajemen YKPN	5	17	215

Lanjutan Tabel 4.1.11

Continuation of Table 4.1.11.

Nama Perguruan Tinggi *Name of College*	Jumlah Dosen *Number of Lecturers*		Jumlah Mahasiswa *Number of Students*
	DPK *Government*	Yayasan *Foundation*	
(1)	(2)	(3)	(4)
24. STIKES Alma Ata Yogyakarta	-	36	379
25. STIPAR Ambarrukmo Yogyakarta	2	17	-
26. STMIK Jenderal Achmad Yani	3	24	484
27. ST Seni Rupa Dan Desain Visi Indonesia	1	17	223
28. STIKES Bethesda Yakkum	-	26	-
29. STIKES Yogyakarta	-	11	-
30. STIKES Guna Bangsa Yogyakarta	-	23	266
31. STIKES AL-Islam Yogyakarta	-	16	132
32. STIKES Madani Yogyakarta	-	36	124
AKADEMIK/*ACADEMIC*			
33. Akademi Akuntansi YKPN	12	24	1.210
34. Akademi Bahasa Asing YIPK Yogyakarta	-	6	-
35. Akademi Teknik YKPN	6	16	105
36. Akademi Manajemen Putra Jaya	2	5	66
37. Akademi Kesejahteraan Sosial AKK	9	15	-
38. Ak. Par. Buana Wisata Yogyakarta	-	6	30
39. Akademi Peternakan Brahma Putra	9	-	42
40. Ak. Ketatalaks. Pelayaran Niaga Bahtera	-	7	57
41. ASM Marsudirini Santa Maria	3	33	333
42. Akademi Perikanan Yogyakarta	1	8	-
43. Akademi Pariwisata Indraprasta	3	4	117
44. Akademi Pariwisata Yogyakarta	2	3	88
45. Akademi Komunikasi Indonesia YPK	3	27	390
46. Akademi Maritim Ganesha Yogyakarta	-	9	-
47. Akademi Komunikasi Radya Binatama	-	8	-
48. Akademi Seni Rupa Dan Desain Akseri	1	17	-

Lanjutan Tabel 4.1.11

Continuation of Table 4.1.11.

Nama Perguruan Tinggi *Name of College*	Jumlah Dosen *Number of Lecturers*		Jumlah Mahasiswa *Number of Students*
	DPK *Government*	Yayasan *Foundation*	
(1)	(2)	(3)	(4)
49. Ak. Manajemen Administrasi Yogyakarta	-	26	-
50. Akademi Seni Rupa Dan Desain MSD	1	12	429
51. Ak. Manajemen Administrasi YPK YK	3	8	-
52. Akademi Analis Farmasi Al-Islam	-	10	51
53. Ak. Keperawatan YKY YK	-	12	273
54. Akademi Pariwisata BSI Yogyakarta	-	16	48
55. Ak. Keperawatan Panti Rapih Yogyakarta	-	20	362
56. Akbid Karya Husada Yogyakarta	-	27	551
57. Akademi Keperawatan Notokusumo	-	22	443
58. Ak. Analis Kesehatan Manggala YK	-	10	140
59. Akademi Kebidanan Ummi Khasanah	-	6	150
60. Akpar Karya Bakti Husada YK	-	18	-
61. Akademi Kebidanan Nyai Ahmad Dahlan	-	10	44
62. Akademi Bahasa Asing Sinema Yogyakarta	1	6	64
POLITEKNIK			
63. Politeknik LPP Yogyakarta	4	23	379
64. Politeknik Seni Yogyakarta	-	17	-
65. Politeknik Muhammadiyah Yogyakarta	4	40	-
66. Pol. Kesehatan Permata Indonesia YK	-	26	-
Jumlah/*Total*	**329**	**2.371**	**46.215**
2010 / 2011	**343**	**2.204**	**57.338**

Sumber Data : Kopertis Wilayah V Yogyakarta

Source of Data: Kopertis of Region V Yogyakarta

Tabel/*Table* : 4.2.1

Banyaknya Dokter Praktek menurut Kecamatan dan Bidangnya

Number of Practice Doctors by District and Spesialization

2011

Kecamatan *District*	Spesialis *Specialist*	Umum *General*	Gigi *Dentist*	Jumlah *Total*
(1)	(2)	(3)	(4)	(5)
1. Mantrijeron	18	46	18	82
2. Kraton	2	12	5	19
3. Mergangsan	16	41	22	79
4. Umbulharjo	99	109	32	240
5. Kotagede	24	54	15	93
6. Gondokusuman	280	169	45	494
7. Danurejan	39	29	11	79
8. Pakualaman	24	19	8	51
9. Gondomanan	79	43	18	140
10. Ngampilan	5	12	16	33
11. Wirobrajan	23	15	30	68
12. Gedongtengen	5	18	19	42
13. J e t i s	12	36	14	62
14. Tegalrejo	46	43	10	99
J u m l a h/*Total*	**672**	**646**	**263**	**1.581**
2010	634	603	221	1.458
2009	541	497	133	1.171

Sumber Data : Dinas Kesehatan Kota Yogyakarta

Source of Data: Health Services of Yogyakarta City

Tabel/Table 4.2.2

Banyaknya Tempat Tidur, Pasien Rawat Jalan dan Pasien Rawat Inap pada Rumah Sakit Negeri dan Rumah Sakit Swasta di Kota Yogyakarta

Number of Beds, Occasion Care Sufferers and Stay Care Sufferers at State Hospitals and Private Hospitals in Yogyakarta City

2011

Status Rumah Sakit *Hospital Status*	Kapasitas Tempat Tidur/*Bed Capacity*	Pasien Rawat Jalan *Occasion Care Sufferers*	Pasien Rawat Inap *Stay Care Sufferers*
		Jml/*Tot*	Jml/*Tot*
(1)	(2)	(5)	(8)
Rumah Sakit Negeri/ *State Hospital*	284	16.333	3.202
Rumah Sakit Swasta/ *Private Hospital*	1.132	130.664	25.621
J u m l a h/*Total*	**1.416**	**146.997**	**28.823**
2010	1.302	578.567	112.816
2009	1.866	2.076.201	2.183.237

Sumber Data : Dinas Kesehatan Kota Yogyakarta
Source of Data: Health Services of Yogyakarta City

Tabel/Table : 4.2.3

Banyaknya Apotek dan Toko Obat menurut Kecamatan di Kota Yogyakarta

Number of Dispensaries and Pharmaceutical Wholesales by District in Yogyakarta City

2011

Kecamatan *District*	Apotek *Dispensaries*	Toko Obat
(1)	(2)	(3)
1. Mantrijeron	13	2
2. Kraton	4	-
3. Mergangsan	6	4
4. Umbulharjo	27	2
5. Kotagede	9	-
6. Gondokusuman	17	10
7. Danurejan	4	1
8. Pakualaman	3	-
9. Gondomanan	5	6
10. Ngampilan	3	4
11. Wirobrajan	9	-
12. Gedongtengen	6	3
13. J e t i s	10	-
14. Tegalrejo	9	1
J u m l a h/*Total*	**125**	**33**
2010	122	30
2009	123	38

Sumber Data : Dinas Kesehatan Kota Yogyakarta

Source of Data: Health Services of Yogyakarta City

Tabel/Table : 4.2.4

Jumlah Pasien Rawat Inap di Rumah Sakit Umum Daerah Kota Yogyakarta

Number of Stay Care Sufferers at Local Public Hospital per Month in Yogyakarta City

2009-2011

Bulan *Month*	Jumlah Pasien Yang Dirawat *Number of Stay Care Sufferers*		
	2009	2010	2011
(1)	(2)	(3)	(4)
1. Januari *January*	727	774	858
2. Pebruari *February*	641	728	718
3. Maret *March*	757	834	850
4. April *April*	724	786	796
5. Mei *May*	676	792	762
6. Juni *June*	679	782	692
7. Juli *July*	749	844	779
8. Agustus *August*	757	766	757
9. September *September*	554	732	818
10. Oktober *October*	658	731	984
11. Nopember *November*	669	726	844
12. Desember *December*	607	691	998
Jumlah	**8.198**	**9.186**	**9.856**

Sumber Data : RSUD Kota Yogyakarta

Source of Data: Local Public Hospital of Yogyakarta City

Tabel/Table : 4.2.5

Jumlah Pasien Rawat Jalan di Rumah Sakit Umum Daerah Kota Yogyakarta

Number of Occasion Care Sufferers at Local Public Hospital in Yogyakarta City

2009 - 2011

Tahun *Year*	Pasien Baru *New Patients*	Pasien Lama *Old Patients*
(1)	(2)	(3)
2009	17.580	65.440
2010	16.243	71.323
2011	18.434	76.576

Sumber Data : RSUD Kota Yogyakarta

Source of Data: Local Public Hospital of Yogyakarta City

Tabel/Table : 4.2.6

Jumlah Pelayanan Rawat Darurat, Radiologi, dan Patologi Klinik

di Rumah Sakit Umum Daerah Kota Yogyakarta

Number of Emergency, Radiology, and Patological Clinic

at Local Public Hospital in Yogyakarta City

2009 - 2011

Tahun *Year*	Pelayanan Rawat Darurat *Emergency*			Radiologi/ *Radiology*	Klinik Patologi *Clinical Patological*
	Bedah/ *Surgery*	Non Bedah *Non-Surgery*	Kebidanan *Midwifery*		
(1)	(2)	(3)	(4)	(5)	(6)
2009	4.633	21.146	1.206	12.489	131.940
2010	4.501	22.706	1.214	10.863	156.587
2011	4.355	20.365	1.490	11.603	150.037

Sumber Data : RSUD Kota Yogyakarta

Source of Data: Local Public Hospital of Yogyakarta City

Tabel/*Table* : 4.2.7

Jumlah Kunjungan Rawat Jalan (Poliklinik)

di Rumah Sakit Umum Daerah Kota Yogyakarta

Number of Occassion Care Sufferers

at Local Public Hospital of Yogyakarta City

2010 - 2011

Bulan *Month*	Jumlah Kunjungan Rawat Jalan *Number or Occasion Care Sufferers*		
	2009	2010	2011
(1)	(2)	(3)	(4)
1. Januari *January*	6.961	6.832	7.591
2. Pebruari *February*	6.075	6.472	7.236
3. Maret *March*	6.633	7.708	8.374
4. April *April*	6.628	7.499	7.875
5. Mei *May*	6.683	7.276	8.069
6. Juni *June*	6.661	7.750	7.534
7. Juli *July*	7.033	7.847	7.942
8. Agustus *August*	7.295	7.773	6.888
9. September *September*	6.275	7.167	7.811
10. Oktober *October*	7.111	7.513	8.112
11. Nopember *November*	6.651	7.398	8.066
12. Desember *December*	6.555	7.862	8.801

Sumber Data : RSUD Kota Yogyakarta

Source of Data: Local Public Hospital of Yogyakarta City

Tabel/Table : 4.2.8

Jumlah Kegiatan Pembedahan, Fisioterapi, Farmasi dan Persalinan di Rumah Sakit Umum Daerah Kota Yogyakarta

Number of Surgery, Physiotherapy, Pharmaceutical and Giving a Birth Activities at Local Public Hospital of Yogyakarta City

2009-2011

Tahun *Year*	Kegiatan Pembedahan/ *Surgery*	Tindakan Fisioterapi/ *Physiotherapy*	Jumlah Resep yg Ditulis/ *Receipts Issued*	Jumlah Resep yg dapat Dilayani di RS/*Receipts Realised*	Jumlah Persalinan/ *Number of Giving a Birth*
(1)	(2)	(3)	(4)	(5)	(6)
2009	977	42.454	386.578	372.551	858
2010	1.214	41.935	532.709	519.335	987
2011	1.594	43.984	581.080	569.793	1.465

Sumber Data : RSUD Kota Yogyakarta

Source of Data: Local Public Hospital of Yogyakarta City

Tabel/Table : 4.2.9

Banyaknya Balita Gizi buruk di Bawah Garis Merah (BGM), Hasil Penimbangan UPGK di Kota Yogyakarta Setiap Bulan

Number of Undernourished Children under Red Line per Month in Yogyakarta City

2009 - 2011

Bulan *Month*	Jumlah Balita *Number of under five-year-old Children*		
	2009	2010	2011*)
(1)	(2)	(3)	(4)
1. Januari *January*	684	404	47
2. Pebruari *February*	704	107	58
3. Maret *March*	708	98	69
4. April *April*	708	545	55
5. Mei *May*	718	695	35
6. Juni *June*	700	235	26
7. Juli *July*	680	130	9
8. Agustus *August*	719	624	22
9. September *September*	642	626	22
10. Oktober *October*	741	634	21
11. Nopember *November*	751	634	21
12. Desember *December*	713	628	21

Sumber Data : Dinas Kesehatan Kota Yogyakarta

Source of Data: Health Services of Yogyakarta City

NB : *) Menyesuaikan standar WHO

Tabel/Table : 4.2.10

Persentase Jumlah Balita menurut Status Gizi di Kota Yogyakarta

Percentage of under Five-Year-Old Children by Nutrition Status in Yogyakarta City

2009 - 2011

Status Gizi *Nutrition Status*	2009	2010	2011
(1)	(2)	(3)	(4)
1. Gizi Buruk *Undernourished*	1,04	1,01	1,35
2. Gizi Kurang *Malnourished*	9,61	9,70	8,14
3. Gizi Normal *Normal*	86,08	86,02	86,44
4. Gizi Lebih *Overnourished*	3,27	3,27	4,07
J u m l a h ***T o t a l***	**100**	**100**	**100**

Sumber Data : Dinas Kesehatan Kota Yogyakarta

Source of Data: Health Services of Yogyakarta City

Tabel/Table : 4.2.11

Hasil Imunisasi BCG, Campak, DPT, dan Polio menurut Kecamatan di Kota Yogyakarta

Number of Immunisation of BCG, Measles, DPT, and Polio by District in Yogyakarta City

2011

Kecamatan *District*	BCG	Campak *Measles*	DPT		Polio
			1	2	
(1)	(2)	(3)	(4)	(5)	(6)
1. Mantrijeron	469	460	469	469	453
2. Kraton	211	211	211	211	211
3. Mergangsan	321	319	321	321	321
4. Umbulharjo	868	888	888	888	888
5. Kotagede	373	373	373	373	373
6. Gondokusuman	428	429	434	429	434
7. Danurejan	228	228	227	228	228
8. Pakualaman	102	102	102	102	102
9. Gondomanan	181	178	179	179	179
10. Ngampilan	153	153	153	153	153
11. Wirobrajan	320	320	320	320	320
12. Gedongtengen	217	221	221	221	220
13. J e t i s	365	361	363	361	363
14. Tegalrejo	412	412	412	413	413
J u m l a h/*Total*	**4.648**	**4.655**	**4.673**	**4.668**	**4.658**
2010	4.688	4.696	4.346	4.282	4.689
2009	4.802	4.820	4.560	4.517	4.827

Sumber Data : Dinas Kesehatan Kota Yogyakarta

Source of Data: Health Services of Yogyakarta City

Tabel/Table : 4.2.12

Banyaknya Peserta ASKES Sosial (PNS, Pensiunan dan Veteran)

menurut Tempat Pelayanan dan Status

Number of Social Health Insurance Participants (Civil Servants, Retired Civil Servants, Veterans)

by Place of Services and Status

2011

Tempat Pelayanan / PUSKESMAS/ *Public Health Centre*	Peserta *Participants*	Istri/Suami *Wife/ Husband*	Anak *Children*	Peserta Pisah Domisili /*Other Domicile Participants*	Jumlah *Total*
(1)	(2)	(3)	(4)	(5)	(6)
1. Mantrijeron	2.945	1.703	1.181	-	5.829
2. Kraton	2.202	1.234	817	-	4.253
3. Mergangsan	3.048	1.777	1.266	-	6.091
4. Umbulharjo I	3.230	1.962	1.514	-	6.706
5. Umbulharjo II	1.997	1.122	1.047	-	4.166
6. Kotagede I	1.860	1.116	1.049	-	4.025
7. Kotagede II	944	542	567	-	2.053
8. Gondokusuman I	2.983	1.644	1.063	-	5.690
9. Gondokusuman II	1.325	708	569	-	2.602
10. Danurejan I	1.433	766	389	-	2.588
11. Danurejan II	599	383	254	-	1.236
12. Pakualaman	1.182	623	439	-	2.244
13. Gondomanan	821	445	228	-	1.494
14. Ngampilan	1.234	665	457	-	2.356
15. Wirobrajan	2.740	1.601	1.096	-	5.437
16. Gedongtengen	1.366	756	390	-	2.512
17. J e t i s	2.737	1.573	1.003	-	5.313
18. Tegalrejo	2.823	1.631	1.269	-	5.723
19. Klinik Ramadhan	1.111	652	909	-	2.672
20. Klinik Gading	519	306	432	-	1.257
21. dr. Edi Rochmat	369	210	305	-	884
22. BP. Mitra Medika	280	177	217	-	674
23. BP. Lanal Yogyakarta	128	77	88	-	293
24. dr. Tejo Katon, S.Si, MBA	364	216	319	-	899
25. dr. Sumarsih H. Asdie	73	33	37	-	143
26. dr. Maya Sinthia Dewayani	131	73	67	-	271
27. dr. Isdiyati	279	163	120	-	562
28. dr. R. Yos Benito Arman	262	161	172	-	595
29. dr. H. Soepangat PS	203	122	114	-	439
30. dr. Tri Wahyuliati, Sp.S., M.Kes	320	213	222	-	755
31. dr. Suharno	9	7	7	-	23
32. dr. Yulaika Kusuma Wardani	92	59	93	-	244
33. dr. FX. Kuswinarto	140	74	68	-	282
J u m l a h/*Total*	**39.749**	**22.794**	**17.768**	-	**80.311**
2010	41.202	23.319	18.422	-	82.943
2009	42.298	23.107	20.125	-	85.530

Sumber Data : PT. ASKES KPC 12-01 Yogyakarta

Source of Data: PT. ASKES KPC 12-01 Yogyakarta

Tabel/Table : 4.2.13
Banyaknya Peserta ASKES Sosial (PNS, Pensiunan dan Veteran)
menurut Tempat Pelayanan Setiap Bulan
Number of Social Health Insurance Participants (Civil Servants, Retired Civil Servants, Veterans)
by Place of Services Each Month
2011

Tempat Pelayanan / PUSKESMAS/ *Public Health Centre*	Januari *January*	Pebruari *February*	Maret *March*	April *April*	Mei *May*	Juni *June*
(1)	(2)	(3)	(4)	(5)	(6)	(7)
1. Mantrijeron	6.453	6.409	5.991	5.980	5.975	5.991
2. Kraton	4.781	4.732	4.636	4.611	4.550	4.510
3. Mergangsan	6.730	6.688	6.279	6.271	6.206	6.172
4. Umbulharjo I	6.994	6.952	6.888	6.862	4.814	6.817
5. Umbulharjo II	4.836	4.779	4.267	4.262	4.245	4.233
6. Kotagede I	4.304	4.275	4.133	4.125	4.073	4.062
7. Kotagede II	2.374	2.339	2.144	2.144	2.135	2.135
8. Gondokusuman I	6.131	6.101	5.809	5.792	5.733	5.732
9. Gondokusuman II	2.876	2.840	2.663	2.664	2.657	2.644
10. Danurejan I	2.484	2.461	2.559	2.534	2.502	1.482
11. Danurejan II	1.497	1.487	1.219	1.215	1.210	1.207
12. Pakualaman	2.502	2.481	2.328	2.317	2.290	2.284
13. Gondomanan	1.672	1.649	1.558	1.554	1.540	1.524
14. Ngampilan	2.590	2.586	2.515	2.512	2.486	2.467
15. Wirobrajan	5.978	5.962	5.630	5.621	5.596	5.586
16. Gedongtengen	2.800	2.798	2.630	2.616	2.605	2.587
17. J e t i s	5.690	5.638	5.207	5.190	5.157	5.157
18. Tegalrejo	5.978	5.958	5.584	5.576	5.541	5.527
19. Klinik Ramadhan	1.739	1.872	1.954	1.972	2.068	2.107
20. Klinik Gading	947	970	973	991	1.013	1.056
21. dr. Edi Rochmat	616	637	637	643	681	714
22. BP. Mitra Medika	364	376	396	402	457	487
23. BP. Lanal Yogyakarta	182	208	194	193	239	255
24. dr. Tejo Katon, S.Si, MBA	392	627	726	724	798	792
25. dr. Floretta Ratna Meriam	179	211	264	264	271	292
26. dr. Sumarsih H. Asdie	138	139	139	139	139	130
27. dr. Maya Sinthia Dewayani	144	169	169	202	212	223
28. dr. Isdiyati	159	183	221	226	254	286
29. dr. R. Yos Benito Arman	351	404	472	469	479	485
30. dr. H. Soepangat PS	176	206	252	255	269	289
31. dr. Tri Wahyuliati, Sp.S., M.Kes	155	228	384	395	479	534
32. dr. Suharno	5	13	14	14	15	16
33. dr. Hj. Soedewi Sarodja, SKM	238	259	0	0	0	0
34. dr. Yulaika Kusuma Wardani	158	164	180	180	184	187
35. dr. Gagat Agung Widiastuti	152	158	155	155	159	165
36. dr. FX. Kuswinarto	178	191	172	172	174	174
J u m l a h/*Total*	**82.943**	**83.150**	**79.342**	**79.242**	**77.206**	**78.309**
2010	84.984	84.876	84.714	84.483	85.285	85.206
2009	84.328	84.371	84.725	85.025	84.916	84.904

Lanjutan Tabel 4.2.13
Continuation of Table 4.2.13

Tempat Pelayanan / PUSKESMAS/ *Public Health Centre*	Juli *July*	Agustus *August*	September *September*	Oktober *October*	Nopember *November*	Desember *December*
(1)	(8)	(9)	(10)	(11)	(12)	(13)
1. Mantrijeron	5.964	5.932	5.960	5.898	5.872	5.865
2. Kraton	4.457	4.394	4.406	4.370	4.335	4.317
3. Mergangsan	6.167	6.148	6.195	6.163	6.157	6.130
4. Umbulharjo I	6.764	6.710	6.773	6.732	6.742	6.739
5. Umbulharjo II	4.212	4.209	4.224	4.217	4.214	4.201
6. Kotagede I	4.032	4.208	4.032	4.039	4.025	4.030
7. Kotagede II	2.115	2.109	2.107	2.082	2.071	2.059
8. Gondokusuman I	5.679	5.650	5.686	5.668	5.725	5.717
9. Gondokusuman II	2.636	2.617	2.631	2.640	2.633	2.611
10. Danurejan I	2.470	2.455	2.463	2.548	2.624	2.608
11. Danurejan II	1.208	1.223	1.240	1.228	1.237	1.234
12. Pakualaman	2.277	2.264	2.273	2.260	2.250	2.246
13. Gondomanan	1.509	1.498	1.518	1.500	1.513	1.504
14. Ngampilan	2.442	2.426	2.427	2.393	2.394	2.388
15. Wirobrajan	5.535	5.513	5.529	5.503	5.502	5.470
16. Gedongtengen	2.578	2.568	2.585	2.562	2.548	2.538
17. Jetis	5.423	5.382	5.414	5.413	5.405	5.350
18. Tegalrejo	5.658	5.643	5.682	5.758	5.784	5.747
19. Klinik Ramadhan	2.156	2.303	2.379	2.461	2.559	2.629
20. Klinik Gading	1.098	1.108	1.158	1.197	1.218	1.232
21. dr. Edi Rochmat	728	740	755	781	818	864
22. BP. Mitra Medika	507	549	573	600	643	657
23. BP. Lanal Yogyakarta	246	254	290	282	279	273
24. dr. Tejo Katon, S.Si, MBA	829	817	829	879	881	911
25. dr. Floretta Ratna Meriam	0	0	0	0	0	0
26. dr. Sumarsih H. Asdie	130	137	142	145	147	143
27. dr. Maya Sinthia Dewayani	231	234	246	255	262	270
28. dr. Isdiyati	338	398	420	461	506	507
29. dr. R. Yos Benito Arman	492	529	525	555	563	564
30. dr. H. Soepangat PS	324	334	358	378	391	414
31. dr. Tri Wahyuliati, Sp.S., M.Kes	574	617	620	649	686	717
32. dr. Suharno	19	19	19	19	20	22
33. dr. Hj. Soedewi Sarodja, SKM	0	0	0	0	0	0
34. dr. Yulaika Kusuma Wardani	195	198	211	213	223	233
35. dr. Gagat Agung Widiastuti	0	0	0	0	0	0
36. dr. FX. Kuswinarto	179	195	222	226	249	271
Jumlah/*Total*	**79.172**	**79.381**	**79.892**	**80.075**	**80.476**	**80.461**
2010	85.271	85.351	85.579	85.662	85.555	82.905
2009	84.899	84.953	85.445	85.526	85.420	85.530

Sumber Data : PT. ASKES KPC 12-01 Yogyakarta
Source of Data : PT. ASKES KPC 12-01 Yogyakarta

Tabel/*Table* : 4.3.1

Banyaknya Peserta KB Aktif menurut Kecamatan

dan Alat Kontrasepsi yang Dipergunakan

Number of Active Family Planning Participants by District and Contraception Method

2011

Kecamatan *District*	Alat Kontrasepsi/ *Contraception*								PUS
	IUD	PIL	MOW	MOP	STK	IMP	CO	JML	
(1)	(2)	(3)	(4)	(5)	(6)	(7)	(8)	(9)	(10)
1. Mantrijeron	872	272	196	11	685	30	706	2.772	4.109
2. Kraton	459	178	89	18	493	25	404	1.666	2.373
3. Mergangsan	860	264	185	15	710	57	558	2.649	3.642
4. Umbulharjo	1.707	819	315	33	2.193	168	1.034	6.269	8.645
5. Kotagede	798	281	135	8	1.013	95	551	2.881	3.984
6. Gondokusuman	1.153	332	216	24	769	87	685	3.266	4.471
7. Danurejan	412	237	145	8	686	50	267	1.805	2.519
8. Pakualaman	212	82	49	3	155	15	202	718	1.054
9. Gondomanan	271	175	100	18	402	31	166	1.163	1.678
10. Ngampilan	454	278	77	11	410	38	235	1.503	2.060
11. Wirobrajan	591	209	132	13	717	54	422	2.138	2.959
12. Gedongtengen	329	154	146	15	674	60	361	1.739	2.270
13. J e t i s	759	181	134	18	734	86	365	2.277	3.054
14. Tegalrejo	616	211	297	14	1.226	98	389	2.851	3.937
J u m l a h/*Total*	**9.493**	**3.673**	**2.216**	**209**	**10.867**	**894**	**6.345**	**33.697**	**46.755**
2010	10.488	3.946	5.912	2.364	11.758	912	-	35.380	48.293
2009	10.458	3.961	5.666	2.379	11.564	853	-	34.881	48.532

Sumber Data : Kantor Keluarga Berencana Kota Yogyakarta

Source of Data : BKKBC of Yogyakarta City

Tabel/Table : 4.3.2

Banyaknya Peserta KB Baru menurut Kecamatan

dan Alat Kontrasepsi yang Dipergunakan

Number of New Family Planning Participants by District and Contraception Equipment

2011

Kecamatan *District*	Alat Kontrasepsi/ *Contraception*								PUS
	IUD	PIL	MOW	MOP	STK	IMP	CO	JML	
(1)	(2)	(3)	(4)	(5)	(6)	(7)	(8)	(9)	(10)
1. Mantrijeron	32	27	-	-	56	-	3	118	4.109
2. Kraton	15	12	-	-	70	-	2	99	2.373
3. Mergangsan	343	47	-	-	84	-	9	483	3.642
4. Umbulharjo	190	55	107	-	201	11	19	583	8.645
5. Kotagede	189	40	-	-	202	70	4	505	3.984
6. Gondokusuman	310	15	435	101	127	2	6	996	4.471
7. Danurejan	29	7	21	-	82	5	1	145	2.519
8. Pakualaman	9	9	-	-	24	-	11	53	1.054
9. Gondomanan	88	42	28	-	161	2	12	333	1.678
10. Ngampilan	2	5	-	-	43	-	3	53	2.060
11. Wirobrajan	24	19	-	-	54	2	32	131	2.959
12. Gedongtengen	17	16	-	-	86	-	8	127	2.270
13. J e t i s	1.758	3	-	9	98	42	11	1.921	3.054
14. Tegalrejo	283	34	-	-	169	1	23	510	3.937
J u m l a h/*Total*	**3.289**	**331**	**591**	**110**	**1.457**	**135**	**144**	**6.057**	**46.755**
2010	3.206	391	138	739	2.224	92	-	6.790	48.293
2009	3.246	353	187	880	2.389	100	-	7.187	48.532

Sumber Data : Kantor Keluarga Berencana Kota Yogyakarta

Source of Data : BKKBC of Yogyakarta City

Tabel/Table : 4.3.3

Jumlah Keluarga menurut Kecamatan dan Tingkat Kesejahteraan di Kota Yogyakarta

Number of Families by District and Level of Welfare in Yogyakarta City

2011

Kecamatan *District*	Jumlah kk *Number of head of family*	Pra Sejahtera/*Pre-welfare*		KS I *Welfare I*		KS II *Welfare II*		KS III *Welfare III*		KS III Plus/*Welfare III Plus*	
		Jml/ *Tot*	%	Jml/*Tot*	%	Jml/*Tot*	%	Jml/*Tot*	%	Jml/ *Tot*	%
(1)	(2)	(3)	(4)	(5)	(6)	(7)	(8)	(9)	(10)	(11)	(12)
1. Mantrijeron	8.183	788	9,63	2.227	27,21	1.250	15,28	3.586	43,82	332	4,06
2. Kraton	4.964	507	10,21	1.384	27,88	670	13,50	2.020	40,69	383	7,72
3. Mergangsan	7.004	585	8,35	1.854	26,47	1.109	15,83	2.922	41,72	534	7,62
4. Umbulharjo	14.303	1.459	10,20	2.495	17,44	1.778	12,43	6.729	47,05	1.842	12,88
5. Kotagede	7.224	1.036	14,34	1.409	19,50	1.458	20,18	2.811	38,91	510	7,06
6. Gondokusuman	8.704	934	10,73	2.075	23,84	1.131	12,99	3.939	45,26	625	7,18
7. Danurejan	4.653	625	13,43	1.252	26,91	745	16,01	1.659	35,65	372	7,99
8. Pakualaman	2.298	213	9,27	660	28,72	452	19,67	804	34,99	169	7,35
9. Gondomanan	3.297	274	8,31	1.390	42,16	343	10,40	1.161	35,21	129	3,91
10. Ngampilan	3.704	528	14,25	971	26,21	922	24,89	1.069	28,86	214	5,78
11. Wirobrajan	5.982	1.120	18,72	1.877	31,38	837	13,99	1.653	27,63	495	8,27
12. Gedongtengen	4.723	289	6,12	1.484	31,42	1.348	28,54	1.404	29,73	198	4,19
13. J e t i s	6.002	774	12,90	1.770	29,49	757	12,61	2.221	37,00	480	8,00
14. Tegalrejo	9.129	2.528	27,69	2.231	24,44	879	9,63	2.919	31,98	572	6,27
J u m l a h/*Total*	**90.170**	**11.660**	**27,70**	**23.079**	**24,40**	**13.679**	**9,63**	**34.897**	**32,00**	**6.855**	**6,27**
2010	90.533	7.413	8,19	21.183	23,40	18.431	20,36	35.352	39,05	8.154	9,01
2009	92.342	7.801	8,45	21.258	23,02	19.496	21,11	35.438	38,38	8.439	9,14

Sumber Data : Kantor Keluarga Berencana Kota Yogyakarta

Source of Data : BKKBC of Yogyakarta City

Tabel/Table : 4.4.1

Banyaknya Penduduk menurut Kecamatan dan Agama yang Dianut di Kota Yogyakarta

Number of Population by District and Religion in Yogyakarta City

2011

Kecamatan *District*	Islam *Muslim*	Katholik *Catholic*	Kristen *Christian*	Hindu *Hindu*	Budha *Buddhist*	Lainnya *Others*	Jumlah *Total*
(1)	(2)	(3)	(4)	(5)	(6)	(7)	(8)
1. Mantrijeron	31.909	3.653	1.643	70	81	4	37.360
2. Kraton	20.997	3.100	658	28	1	-	24.784
3. Mergangsan	27.849	3.242	2.038	73	74	10	33.286
4. Umbulharjo	60.804	5.083	2.939	75	87	-	68.988
5. Kotagede	31.330	1.046	1.015	40	230	-	33.661
6. Gondokusuman	37.696	8.248	5.816	76	147	11	51.994
7. Danurejan	27.097	2.785	1.647	50	116	1	31.696
8. Pakualaman	10.547	2.573	805	34	48	-	14.007
9. Gondomanan	13.654	2.093	2.075	107	315	-	18.244
10. Ngampilan	17.247	2.606	1.550	68	164	-	21.635
11. Wirobrajan	24.716	4.255	1.578	48	52	2	30.651
12. Gedongtengen	16.653	2.562	1.870	38	265	4	21.392
13. J e t i s	25.669	4.904	3.402	34	262	17	34.288
14. Tegalrejo	32.986	7.598	4.059	58	109	-	44.810
J u m l a h/*Total*	**379.154**	**53.748**	**31.095**	**799**	**1.951**	**49**	**466.796**
2010	374.123	49.644	31.267	791	1.833	43	457.701
2009	374.816	56.341	34.881	1.083	2.129	71	469.321

Sumber Data : Kantor Kementerian Agama Kota Yogyakarta

Source of Data: Religious Affairs Department of Yogyakarta City

Tabel/Table : 4.4.2

Banyaknya Tempat Peribadatan menurut Kecamatan di Kota Yogyakarta

Number of Religious Worship Facilities by District in Yogyakarta City

2011

Kecamatan *District*	Masjid *Mosque*	Musholla *Private Mosque*	Gereja/*Church*		Pura *Temple*	Wihara *Temple*	Klenteng
			Katolik *Catholic*	Kristen *Christian* *)			
(1)	(2)	(3)	(4)	(5)	(6)	(7)	(8)
1. Mantrijeron	34	36	1	1	-	-	-
2. Kraton	19	16	-	-	-	-	-
3. Mergangsan	35	24	1	3	-	-	-
4. Umbulharjo	100	90	-	4	-	1	-
5. Kotagede	44	46	-	2	-	-	-
6. Gondokusuman	55	32	3	7	1	1	-
7. Danurejan	20	22	-	1	-	-	-
8. Pakualaman	8	10	-	-	-	-	-
9. Gondomanan	18	30	-	5	-	1	-
10. Ngampilan	18	32	-	1	-	-	-
11. Wirobrajan	25	17	-	2	-	-	-
12. Gedongtengen	22	13	1	4	-	1	-
13. J e t i s	31	28	1	3	-	1	1
14. Tegalrejo	31	33	-	6	-	-	-
J u m l a h/*Total*	**460**	**429**	**7**	**39**	**1**	**5**	**1**
2010	460	431	7	41	1	5	-
2009	440	410	7	41	-	5	-

Sumber Data : Kantor Kementerian Agama Kota Yogyakarta

Source of Data: Religious Affairs Department of Yogyakarta City

Tabel/Table : 4.4.3

Banyaknya Jemaah Haji menurut Kecamatan dan Kelompok Umur di Kota Yogyakarta

Number of Muslim Pilgrims by District and Age Group in Yogyakarta City

2011

Kecamatan *District*	Kelompok Umur/*Age Group*							Jumlah *Total*
	< 20	21-30	31-40	41-50	51-60	61-70	>70	
(1)	(2)	(3)	(4)	(5)	(6)	(7)	(8)	(9)
1. Mantrijeron	-	2	5	24	12	6	3	52
2. Kraton	-	2	3	12	8	4	1	30
3. Mergangsan	-	-	2	17	12	3	4	38
4. Umbulharjo	-	1	11	44	34	23	7	120
5. Kotagede	-	-	3	12	25	12	4	56
6. Gondokusuman	-	-	6	9	14	8	1	38
7. Danurejan	-	-	1	7	4	2	1	15
8. Pakualaman	-	-	1	2	3	1	2	9
9. Gondomanan	-	-	3	3	3	-	2	11
10. Ngampilan	-	-	6	7	9	2	4	28
11. Wirobrajan	-	1	1	10	7	4	1	24
12. Gedongtengen	-	-	1	1	4	-	2	8
13. Jetis	-	-	1	7	6	3	3	20
14. Tegalrejo	-	-	5	6	8	6	2	27
Jumlah/*Total*	**-**	**6**	**49**	**161**	**149**	**74**	**37**	**476**
2010	1	11	54	155	163	88	29	501
2009	-	9	66	165	154	75	28	497

Sumber Data : Kantor Kementerian Agama Kota Yogyakarta

Source of Data: Religious Affairs Department of Yogyakarta City

Tabel/Table : 4.4.4

Banyaknya Jemaah Haji menurut Kecamatan dan Jenis Pekerjaan di Kota Yogyakarta

Number of Muslim Pilgrims by District and Labor in Yogyakarta City

2011

Kecamatan *District*	PNS *Civil Servant*	TNI *Army Force*	Pensiunan *Retired Civil Servant*	Pedagang *Seller*	Petani *Farmer*	Swasta *Private Worker*	IRT *House wife*	Pelajar *Student*	BUMN *State Establishment*	Jumlah *Total*
(1)	(2)	(3)	(4)	(5)	(6)	(7)	(8)	(9)	(10)	(11)
1. Mantrijeron	15	-	4	3	2	13	15	-	-	52
2. Kraton	12	-	3	1	1	5	6	2	-	30
3. Mergangsan	9	-	2	2	2	10	9	-	4	38
4. Umbulharjo	36	-	14	7	4	33	23	-	3	120
5. Kotagede	15	-	10	2	-	15	12	-	2	56
6. Gondokusuman	7	1	7	2	-	5	14	-	2	38
7. Danurejan	2	-	1	5	-	3	2	-	2	15
8. Pakualaman	2	-	2	-	-	3	2	-	-	9
9. Gondomanan	4	-	1	1	-	3	2	-	-	11
10. Ngampilan	7	-	1	1	-	11	7	-	1	28
11. Wirobrajan	5	-	4	1	-	6	6	1	1	24
12. Gedongtengen	2	-	2	-	-	2	1	-	1	8
13. Jetis	7	-	4	-	-	5	3	-	1	20
14. Tegalrejo	9	-	5	-	-	7	6	-	-	27
Jumlah/*Total*	**132**	**1**	**60**	**25**	**9**	**121**	**108**	**3**	**17**	476
2010	140	6	55	23	2	127	129	3	16	501
2009	121	4	51	29	5	158	109	4	16	497

Sumber Data : Kantor Kementerian Agama Kota Yogyakarta

Source of Data: Religious Affairs Department of Yogyakarta City

Tabel/Table : 4.4.5

Banyaknya Jemaah Haji menurut Kecamatan dan Pendidikan di Kota Yogyakarta

Number of Muslim Pilgrims by District and Level of Education in Yogyakarta City

2011

Kecamatan *District*	Tdk/Blm Sekolah *No Schooling*	SD *Primary School*	SMP *Junior High School*	SMU *Senior High School*	D3 *Bachelor*	S1	S2	S3	Jumlah *Total*
(1)	(2)	(3)	(4)	(5)	(6)	(7)	(8)	(9)	(10)
1. Mantrijeron	-	2	5	12	5	23	5	-	52
2. Kraton	-	1	1	3	6	9	10	-	30
3. Mergangsan	-	5	2	11	3	13	4	-	38
4. Umbulharjo	-	11	5	35	20	36	10	3	120
5. Kotagede	-	7	3	21	10	12	3	-	56
6. Gondokusuman	-	5	3	6	8	11	4	1	38
7. Danurejan	-	5	1	2	4	2	1	-	15
8. Pakualaman	-	1	1	3	1	3	-	-	9
9. Gondomanan	-	-	1	2	3	2	3	-	11
10. Ngampilan	-	1	1	8	3	10	2	3	28
11. Wirobrajan	-	1	3	10	1	7	2	-	24
12. Gedongtengen	-	-	1	3	3	1	-	-	8
13. Jetis	-	1	4	6	1	6	2	-	20
14. Tegalrejo	-	2	1	5	4	6	8	1	27
Jumlah/*Total*	**-**	**42**	**32**	**127**	**72**	**141**	**54**	**8**	**476**
2010	-	38	33	152	60	158	53	7	501
2009	-	41	36	133	74	166	40	7	497

Sumber Data : Kantor Kementerian Agama Kota Yogyakarta

Source of Data: Religious Affairs Department of Yogyakarta City

Tabel/Table : 4.5.1

Banyaknya Perkara yang Diperiksa/Disidik oleh Poltabes Yogyakarta

Number of Cases Dealed With by Police of Yogyakarta City

2011

Jenis Pelanggaran/ Kejahatan/ *Kind of Crimes/Offences*	Bulan/*Month*												Jml *Total*
	1	2	3	4	5	6	7	8	9	10	11	12	
(1)	(2)	(3)	(4)	(5)	(6)	(7)	(8)	(9)	(10)	(11)	(12)	(13)	(14)
1. Pencurian Pemberatan	36	26	27	32	34	34	21	35	25	29	19	24	342
2. Pencurian Kekerasan	13	13	17	16	18	17	13	14	5	13	5	9	153
3. Curanmor	20	38	23	25	16	9	20	18	15	21	16	14	235
4. Perampasan													-
5. Pencurian Biasa	57	49	64	32	46	27	37	32	40	34	26	29	473
6. Temu Mayat Mutilasi	-	-	-	-	-	-	-	-	-	-	-	-	-
7. Melawan Petugas	-	-	-	-	-	-	-	-	-	-	-	-	-
8. Aniaya Ringan	23	21	21	18	23	16	11	16	27	28	22	17	243
9. Pembunuhan / Murder	-	1	1	-	-	-	-	-	1	-	-	1	4
10. Perkosaan	-	-	1	-	1	1	1	-	1	-	2	1	8
11. Perzinahan	-	1	-	2	-	4	1	3	1	1	-	-	13
12. Kesusilaan/Cabul	-	1	1	-	2	-	-	-	1	1	1	3	10
13. Melarikan Gadis													-
14. UU Fidusia	-	-	3	4	4	1	2	-	-	-	5	1	20
15. Peras Ancam	2	-	-	1	3	2	2	3	4	4	-	2	23
16. Penggelapan	20	13	11	9	18	15	11	11	5	15	8	7	143

Lanjutan Tabel 4.5.1

Continuation of Table 4.5.1

Jenis Pelanggaran / Kejahatan *Kind of Crimes/Offences*	Bulan/*Month*												Jml *Total*
	1	2	3	4	5	6	7	8	9	10	11	12	
(1)	(2)	(3)	(4)	(5)	(6)	(7)	(8)	(9)	(10)	(11)	(12)	(13)	(14)
17. Penipuan/Curang	36	33	50	39	38	35	45	34	20	33	26	39	428
18. Palsu Surat/Tanda tangan	-	-	-	4	3	-	-	-	2	2	-	-	11
19. Rumkim	-	-	-	-	-	-	-	-	-	1	-	1	2
20. Kebakaran	1	1	-	2	-	2	-	1	3	1	1	3	15
21. Perjudian	7	4	-	2	-	1	2	4	1	2	2	1	26
22. Pengrusakan	3	6	2	2	4	3	5	3	10	3	7	2	50
23. Pengeroyokan	12	5	10	11	9	6	9	3	10	15	7	12	109
24. Penculikan	-	-	-	-	-	1	-	-	-	-	-	-	1
25. Keterangan Palsu/Fitnah	-	1	-	1	-	-	-	-	1	-	-	-	3
26. Membawa Sajam	2	-	2	3	-	1	1	1	1	4	4	2	21
27. UU KDRT	5	4	3	5	1	5	3	3	-	4	4	2	39
28. Teror Bom	-	-	-	-	-	-	-	-	1	-	-	-	1
29. Pemalsuan	-	1	-	-	-	-	-	-	-	-	-	-	1
30. Buat Tidak Senang	4	4	-	4	2	1	1	1	2	3	-	-	22
31. Pornografi													-
32. Penadahan	-	-	-	2	-	1	-	1	-	-	-	1	5

Lanjutan Tabel 4.5.1
Continuation of Table 4.5.1

Jenis Pelanggaran / Kejahatan *Kind of Crimes/Offences*	Bulan/*Month*												Jml *Total*
	1	2	3	4	5	6	7	8	9	10	11	12	
(1)	(2)	(3)	(4)	(5)	(6)	(7)	(8)	(9)	(10)	(11)	(12)	(13)	(14)
33. Perlindungan Konsumen	-	-	-	2	-	1	-	1	-	-	-	1	5
34. Percobaan Pencurian	-	1	3	1	2	2	1	2	2	4	1	1	20
35. Pencemaran nama baik	-	1	2	-	-	1	-	-	-	2	-	-	6
36. Tipiring	4	-	-	-	-	-	1	-	-	-	-	-	5
37. Terlantarkan Anak													-
38. UU Perlindungan Anak	-	1	-	-	-	-	-	2	2	2	1	1	9
39. Jual MKN yg membhykan Kes													-
40. Calo Tiket	-	-	-	-	1	-	-	-	-	-	2	-	3
41. UU Kesehatan Tiren													-
42. Aborsi/Buang Orok	-	-	-	-	-	-	-	-	-	-	-	-	-
43. Anak Hilang													-
44. Narkoba	8	3	-	4	3	9	5	4	2	4	7	5	54
45. Mal Praktek													-
46. Perkelahian													-
Jumlah/ *Total*	**253**	**228**	**241**	**221**	**228**	**195**	**192**	**192**	**182**	**226**	**166**	**179**	**2.503**
2010	246	224	242	269	211	244	248	232	187	250	242	242	2.837
2009	269	227	204	231	247	271	236	208	203	271	282	269	2.918

Sumber Data : Poltabes Yogyakarta

Source of Data: Resort Police of Yogyakarta City

Tabel/Table : 4.5.2

Banyaknya Perkara dan Terdakwa Biasa/Tolakan yang Diterima dan Diputus Pengadilan Negeri Yogyakarta

Number of Common Cases and Defendants Accepted and Decided at State Court of Yogyakarta City

2011

Bulan *Month*	Sisa bulan lalu/*Rest of Last Month*		Masuk bulan ini/*Received This Month*		Jumlah bulan ini/*Total This Month*		Yang mendapat putusan/*Decided*							
							Terima pidana/ *Accept*		Bebas/ *Free*		Banding/ *Appeal*		Grasi/ *Pardoned*	
	P	D	P	D	P	D	P	D	P	D	P	D	P	D
(1)	(2)	(3)	(4)	(5)	(6)	(7)	(8)	(9)	(10)	(11)	(12)	(13)	(14)	(15)
1. Januari *January*	71	71	73	73	144	144	39	39	-	-	1	1	-	-
2. Pebruari *February*	104	104	55	55	159	159	58	58	-	-	3	3	-	-
3. Maret *March*	98	98	59	59	157	157	71	71	-	-	9	9	-	-
4. April *April*	77	77	43	43	120	120	46	46	-	-	5	5	-	-
5. Mei *May*	69	69	33	33	102	102	39	39	-	-	2	2	-	-
6. Juni *June*	61	61	44	44	105	105	32	32	-	-	3	3	-	-
7. Juli *July*	66	66	57	57	123	123	34	34	-	-	3	3	-	-
8. Agustus *August*	81	81	55	55	136	136	55	55	-	-	6	6	-	-
9. September *September*	75	75	33	33	108	108	39	39	-	-	4	4	-	-
10. Oktober *October*	65	65	36	36	101	101	44	44	-	-	4	4	-	-
11. Nopember *November*	48	48	48	48	96	96	23	23	-	-	6	6	-	-
12. Desember *December*	64	64	43	43	107	107	40	40	-	-	3	3	-	-
J u m l a h/*Total*	879	879	579	579	1.458	1.458	520	520	-	-	49	49	-	-
2010	924	924	609	609	1.533	1.533	536	536	-	-	55	55	-	-
2009	829	829	576	576	1.405	1.405	600	600	-	-	9	9	-	-

Sumber Data : Pengadilan Negeri Yogyakarta *P = Perkara/Cases* *D = Terdakwa/Defendants*

Source of Data: State Court of Yogyakarta

Tabel/Table : 4.5.3

Banyaknya Perkara dan Terdakwa Sumir/Singkat yang Diterima dan Diputus Pengadilan Negeri Yogyakarta

Number of Summary Proceeding Cases and Defendants Accepted and Decided at State Court of Yogyakarta City

2011

Bulan *Month*	Sisa bulan lalu/*Rest of Last Month*		Masuk bulan ini/*Received This Month*		Jumlah bulan ini/*Total This Month*		Yang mendapat putusan/*Decided*							
							Terima pidana *Accept*		Bebas *Free*		Banding *Appeal*		Grasi *Pardoned*	
	P	D	P	D	P	D	P	D	P	D	P	D	P	D
(1)	(2)	(3)	(4)	(5)	(6)	(7)	(8)	(9)	(10)	(11)	(12)	(13)	(14)	(15)
1. Januari *January*	-	-	-	-	-	-	-	-	-	-	-	-	-	-
2. Pebruari *February*	-	-	-	-	-	-	-	-	-	-	-	-	-	-
3. Maret *March*	-	-	-	-	-	-	-	-	-	-	-	-	-	-
4. April *April*	-	-	-	-	-	-	-	-	-	-	-	-	-	-
5. Mei *May*	-	-	-	-	-	-	-	-	-	-	-	-	-	-
6. Juni *June*	-	-	-	-	-	-	-	-	-	-	-	-	-	-
7. Juli *July*	-	-	-	-	-	-	-	-	-	-	-	-	-	-
8. Agustus *August*	-	-	-	-	-	-	-	-	-	-	-	-	-	-
9. September *September*	-	-	-	-	-	-	-	-	-	-	-	-	-	-
10. Oktober *October*	-	-	-	-	-	-	-	-	-	-	-	-	-	-
11. Nopember *November*	-	-	-	-	-	-	-	-	-	-	-	-	-	-
12. Desember *December*	-	-	-	-	-	-	-	-	-	-	-	-	-	-
J u m l a h/*Total*	-	-	-	-	-	-	-	-	-	-	-	-	-	-
2010	1	-	1	-	2	-	1	-	-	-	-	-	-	-
2009	-	-	2	2	2	2	2	2	-	-	-	-	-	-

Sumber Data : Pengadilan Negeri Yogyakarta *P = Perkara/Cases* *D = Terdakwa/Defendants*

Source of Data: State Court of Yogyakarta

Tabel/Table : 4.5.4

Banyaknya Perkara dan Terdakwa Pelanggaran yang Diterima dan Diputus Pengadilan Negeri Yogyakarta

Number of Offence Cases and Defendants Accepted and Decided at State Court of Yogyakarta City

2011

Bulan *Month*	Sisa bulan lalu/*Rest of Last Month*		Masuk bulan ini/*Received This Month*		Jumlah bulan ini/*Total This Month*		Yang mendapat putusan/*Decided*							
							Terima pidana *Accept*		Bebas *Free*		Banding *Appeal*		Grasi *Pardoned*	
	P	D	P	D	P	D	P	D	P	D	P	D	P	D
(1)	(2)	(3)	(4)	(5)	(6)	(7)	(8)	(9)	(10)	(11)	(12)	(13)	(14)	(15)
1. Januari *January*	-	-	1.088	1.088	1.088	1.088	1.088	1.088	-	-	-	-	-	-
2. Pebruari *February*	-	-	2.011	2.011	2.011	2.011	2.011	2.011	-	-	-	-	-	-
3. Maret *March*	-	-	1.593	1.593	1.593	1.593	1.593	1.593	-	-	-	-	-	-
4. April *April*	-	-	3.244	3.244	3.244	3.244	3.244	3.244	-	-	-	-	-	-
5. Mei *May*	-	-	3.375	3.375	3.375	3.375	3.375	3.375	-	-	-	-	-	-
6. Juni *June*	-	-	2.367	2.367	2.367	2.367	2.367	2.367	-	-	-	-	-	-
7. Juli *July*	-	-	2.597	2.597	2.597	2.597	2.597	2.597	-	-	-	-	-	-
8. Agustus *August*	-	-	1.445	1.445	1.445	1.445	1.445	1.445	-	-	-	-	-	-
9. September *September*	-	-	1.384	1.384	1.384	1.384	1.384	1.384	-	-	-	-	-	-
10. Oktober *October*	-	-	1.277	1.277	1.277	1.277	1.277	1.277	-	-	-	-	-	-
11. Nopember *November*	-	-	1.702	1.702	1.702	1.702	1.702	1.702	-	-	-	-	-	-
12. Desember *December*	-	-	4.184	4.184	4.184	4.184	4.184	4.184	-	-	-	-	-	-
J u m l a h/*Total*	**-**	**-**	**26.267**	**26.267**	**26.267**	**26.267**	**26.267**	**26.267**	**-**	**-**	**-**	**-**	**-**	**-**
2010	-	-	19.065	19.065	19.065	19.065	19.065	19.065	-	-	-	-	-	-
2009	-	-	23.333	23.333	23.333	23.333	23.333	23.333	-	-	-	-	-	-

Sumber Data : Pengadilan Negeri Yogyakarta *P = Perkara/Cases* *D = Terdakwa/Defendants*

Source of Data: State Court of Yogyakarta

Tabel/Table : 4.5.5

Banyaknya Perkara yang Masuk Kejaksaan Negeri Yogyakarta menurut Jenis Perkara

Number of Cases at Yogyakarta State Court by Criminal Cases

2011

Bulan *Month*	Jenis Perkara/*Type of Cases*								
	Biasa/ *Common*	Ekonomi/ *Economy*	Korupsi/ *Corruption*	Subversi	Psikotropika *Psikotropics*	Narkotika/*Narcotics*	Imigrasi/*Immigration*	Lainnya/ *Others*	Jumlah/ *Total*
(1)	(2)	(3)	(4)	(5)	(6)	(7)	(8)	(9)	(10)
1. Januari *January*	32	-	-	-	12	-	-	1	45
2. Pebruari *February*	16	-	-	-	12	-	-	-	28
3. Maret *March*	24	-	1	-	11	-	-	6	42
4. April *April*	32	-	2	-	13	-	-	3	50
5. Mei *May*	27	-	-	-	11	-	-	7	45
6. Juni *June*	33	-	1	-	8	-	-	2	44
7. Juli *July*	23	-	-	-	8	-	-	1	32
8. Agustus *August*	34	-	1	-	3	-	-	2	40
9. September *September*	32	-	-	-	3	-	-	4	39
10. Oktober *October*	13	-	-	-	3	-	-	7	23
11. Nopember *November*	30	-	-	-	5	-	-	1	36
12. Desember *December*	27	-	-	-	5	-	-	1	33
J u m l a h/*Total*	**323**	**-**	**5**	**-**	**94**	**-**	**-**	**35**	**457**
2010	362	-	4	-	-	22	-	37	425
2009	413	-	-	-	-	49	-	8	470

Sumber Data : Kejaksaan Negeri Yogyakarta

Source of Data: Yogyakarta State Prosecution

Tabel/Table : 4.5.6

Banyaknya Penghuni Rumah Tahanan menurut Jenis Kejahatan/Pelanggaran

Status dalam Lembaga dan Jenis Kelamin

Number of Prisoners by Kind of Crimes/Offences, Status to Additional Prisoners and Sex

2011

Jenis Pelanggaran / Kejahatan *Kind of Crimes/Offences*	Narapidana *Prisoner*			Tahanan *Arrested*			Titipan *Detained*			Jumlah *Total*		
	L/M	P/F	Tot	L/M	P/F	Tot	L/M	P/F	Tot	L/M	P/F	Tot
(1)	(2)	(3)	(4)	(5)	(6)	(7)	(8)	(9)	(10)	(11)	(12)	(13)
1. Politik *Politics*	-	-	-	-	-	-	-	-	-	-	-	-
2. Thd. Kepala Negara *Offence against Head of State*	-	-	-	-	-	-	-	-	-	-	-	-
3. Thd. Ketertiban *To General Safety*	1	-	1	3	-	3	-	-	-	4	-	4
4. Pembakaran *Arson*	-	-	-	-	-	-	-	-	-	-	-	-
5. Penyuapan *Bribery*	-	-	-	-	-	-	-	-	-	-	-	-
6. Mata Uang *Coins*	-	-	-	-	-	-	-	-	-	-	-	-
7. Memalsu meterai/surat *Postage Stamp*	1	-	1	-	1	1	-	-	-	1	1	2
8. Kesusilaan *Prostitution*	-	-	-	-	-	-	-	-	-	-	-	-
9. Perjudian *Gambling*	-	-	-	12	1	13	-	-	-	12	1	13
10. Penculikan *Abduction*	-	-	-	-	-	-	-	-	-	-	-	-
11. Pembunuhan *Murder*	-	-	-	2	-	2	-	-	-	2	-	2
12. Penganiayaan *Torture*	3	-	3	5	-	5	-	-	-	8	-	8
13. Pencurian *Theft*	28	-	28	32	3	35	-	-	-	60	3	63
14. Perampokan *Robbery*	3	-	3	4	-	4	-	-	-	7	-	7
15. Memeras/mengancam *Threat*	1	-	1	6	-	6	-	-	-	7	-	7
16. Penggelapan *Fraud*	7	2	9	7	2	9	-	-	-	14	4	18

Lanjutan Tabel 4.5.6
Continuation of Table 4.5.6

Jenis Pelanggaran/ Kejahatan *Kind of Crimes/Offences*	Narapidana *Prisoner*			Tahanan *Arrested*			Titipan *Detained*			Jumlah *Total*		
	L/M	P/F	Tot	L/M	P/F	Tot	L/M	P/F	Tot	L/M	P/F	Tot
(1)	(2)	(3)	(4)	(5)	(6)	(7)	(8)	(9)	(10)	(11)	(12)	(13)
17. Penipuan *Cheat*	3	4	7	9	4	13	-	-	-	12	8	20 -
18. Merusak Barang *Vandalize*	-	-	-	-	-	-	-	-	-	-	-	
19. Dalam Jabatan *Functionary*	-	-	-	-	-	-	-	-	-	-	-	-
20. Penadahan *Fence*	1	-	1	3	-	3	-	-	-	4	-	4
21. Ekonomi *Economy*	-	-	-	-	-	-	-	-	-	-	-	-
22. Narkoba	11	1	12	28	1	29	-	-	-	39	2	41
23. Psikotropika *Psycotropica*	-	-	-	-	-	-	-	-	-	-	-	-
24. Korupsi *Corruption*	-	-	-	2	-	2	-	-	-	2	-	2
25. Perlindungan anak	-	-	-	-	-	-	-	-	-	-	-	-
26. KDRT	-	-	-	-	-	-	-	-	-	-	-	-
27. Perdagangan wanita	-	-	-	-	-	-	-	-	-	-	-	-
28. Senjata tajam/Senpi	-	-	-	1	-	1	-	-	-	1	-	1
29. Kelalaian	-	-	-	-	-	-	-	-	-	-	-	-
30. Pelacuran	-	-	-	-	-	-	-	-	-	-	-	-
31. Penyalahgunaan Obat	-	-	-	-	-	-	-	-	-	-	-	-
32. Pornografi	-	-	-	-	-	-	-	-	-	-	-	-
33. Kesehatan	-	-	-	-	-	-	-	-	-	-	-	-
Jumlah	**59**	**7**	**66**	**114**	**12**	**126**	**-**	**-**	**-**	**173**	**19**	**192**
2010	24	4	28	163	12	175	-	-	-	187	16	203
2009	12	2	14	94	2	96	-	-	-	106	4	110

Sumber Data : Rumah Tahanan Kota Yogyakarta

Tabel/Table : 4.5.7
Banyaknya Penghuni Rumah Tahanan
menurut Status dalam Lembaga dan Jenis Kelamin
Number of Prisoners by Status to Additional Prisoners and Sex
2011

Status dalam Lembaga *Status*	Banyaknya/*Number of*		
	Laki-laki *Male*	Perempuan *Female*	Jumlah *Total*
(1)	(2)	(3)	(4)
NARAPIDANA/*PRISONERS*			
1. Pidana mati/*Sentenced to Death*	-	-	-
2. Pidana seumur hidup/*Sentenced for Life*	-	-	-
3. Pidana lebih dari 1 tahun/*More than 1 year*	2	-	2
4. Penjara 3 - 12 bulan /*Between 3 to 12 month*	46	5	51
5. Penjara kurang dari 3 bulan/*Less than 3 month*	12	2	14
6. Penjara untuk LP lain/*Other Prisoners*	-	-	-
Jumlah Narapidana/*Number of prisoners*	**60**	**7**	**67**
TAHANAN/*CUSTODY*			
1. Dalam pemeriksaan Polisi/*Prosecuted by Police*	13	1	14
2. Dalam pemeriksaan Jaksa/*Prosecuted by Attorney*	10	-	10
3. Dalam pemeriksaan Hakim/*Prosecuted by Civil Court*	86	11	97
4. Dalam pemeriksaan MA/*Prosecuted by Civil Court*	4	-	4
5. Lainnya	-	-	-
Jumlah Tahanan/*Number of Custody*	**113**	**12**	**125**
TITIPAN/*ENTRUSTED*			
1. Jumlah titipan kejaksaan/*Attorney Entrusted*	-	-	-
2. Jumlah titipan kepolisian/*Police Entrusted*	-	-	-
Jumlah Titipan/*Number of Entrusted*	**-**	**-**	**-**
Jumlah/*Total*	**173**	**19**	**192**
2010	187	16	203
2009	186	17	203

Sumber Data : Rumah Tahanan Kota Yogyakarta

Tabel/Table : 4.6.1

Banyaknya Anak Yatim Piatu dalam Panti dari Tahun 2009-2011 di Kota Yogyakarta

Number of Orphans in Orphanage from 2009 to 2011 in Yogyakarta City

Golongan Umur *Age Group*	Jumlah Anak
(1)	(2)
2009	464
2010	460
2011	540

Sumber Data : Dinas Kesejahteraan Sosial Kota Yogyakarta

Source of Data: Social Wellfare of Yogyakarta City

Tabel/Table : 4.6.2

Banyaknya Penderita Cacat menurut Kecamatan dan Jenis Cacat di Kota Yogyakarta

Number of The Handicapped by District and Type in Yogyakarta City

2011

Kecamatan *District*	Tubuh/Fisik	Netra	Eks Psikotik	Mental Reterdasi	Rungu Wicara	Cacat Ganda *Multiple Handicap*	Penyakit Lainnya	Jumlah *Total*
(1)	(2)	(3)	(4)	(5)	(6)	(7)	(8)	(9)
1. Mantrijeron	60	26	90	40	19	11	37	283
2. Kraton	62	19	48	31	29	1	32	222
3. Mergangsan	68	21	27	41	19	4	34	214
4. Umbulharjo	121	10	113	37	38	59	85	463
5. Kotagede	59	19	27	35	18	14	9	181
6. Gondokusuman	87	35	48	81	19	13	42	325
7. Danurejan	47	17	46	47	9	16	47	229
8. Pakualaman	17	9	12	30	6	16	11	101
9. Gondomanan	23	12	17	12	14	8	25	111
10. Ngampilan	46	25	31	36	10	13	32	193
11. Wirobrajan	72	35	27	64	27	14	19	258
12. Gedongtengen	62	28	27	56	12	25	76	286
13. Jetis	89	19	28	69	16	14	21	256
14. Tegalrejo	70	26	53	61	12	11	40	273
Jumlah/*Total*	**883**	**301**	**594**	**640**	**248**	**219**	**510**	**3.395**
2010	811	312	460	615	242	190	427	3.057
2009	864	329	241	427	622	198	-	2.681

Sumber Data : Dinas Kesejahteraan Sosial Kota Yogyakarta

Source of Data: Social Wellfare of Yogyakarta City

Tabel/Table : 4.6.3

Banyaknya Orang Terlantar yang Mendapat Bantuan
dan Banyaknya Anak Jalanan di Kota Yogyakarta

Number of The Neglect in Help and Poor Children in Yogyakarta City

2009 - 2011

Tahun *Year*	Orang Terlantar *The Neglect*	Anak Jalanan *Poor Children*
(1)	(2)	(3)
2009	682	161
2010	878	142
2011	600	85

Sumber Data : Dinas Kesejahteraan Sosial Kota Yogyakarta

Source of Data: Social Wellfare of Yogyakarta City

Tabel/*Table* : 4.6.4

Banyaknya Korban Bencana Alam yang Mendapatkan Bantuan di Kota Yogyakarta

Number of Natural Disaster Victims in Help in Yogyakarta City

2009 - 2011

Tahun *Year*	Jumlah KK *Number of Head of Families*	Jumlah Jiwa *Lives*
(1)	(2)	(3)
2009	14	54
2010	-	13.256*)
2011	26	106

Sumber Data : Dinas Kesejahteraan Sosial Kota Yogyakarta

Source of Data: Social Wellfare of Yogyakarta City

NB : *) Korban bencana alam merapi meletus

Tabel/Table : 4.6.5

Penyaluran Paket Bantuan Anak Asuh menurut Kecamatan di Kota Yogyakarta

Distribution of Aids for Children in Care by District in Yogyakarta City

2009 - 2011

Kecamatan *District*	2009	2010	2011
(1)	(3)	(4)	(4)
1. Mantrijeron	22	22	24
2. Kraton	15	11	16
3. Mergangsan	15	25	30
4. Umbulharjo	29	35	32
5. Kotagede	31	33	28
6. Gondokusuman	25	36	39
7. Danurejan	14	14	14
8. Pakualaman	0	8	8
9. Gondomanan	5	19	20
10. Ngampilan	14	12	12
11. Wirobrajan	11	17	26
12. Gedongtengen	12	18	20
13. Jetis	22	19	15
14. Tegalrejo	29	23	18
Jumlah/*Total*	**244**	**292**	**302**

Sumber Data : Lembaga GNOTA Kota Yogyakarta

Source of Data: Parent of Care National Action of Yogyakarta City

Tabel/Table : 4.6.6

Banyaknya Kebakaran per Kecamatan Dirinci menurut Benda yang Terbakar Penyebab Kebakaran, Korban Jiwa dan Kerugian Harta Benda di Kota Yogyakarta

Number of Fires per District by Materials Burnt, Causes, Victims and Lost of Belongings in Yogyakarta City

2011

Kecamatan *District*	Benda yang Terbakar *Materials Burnt*					Penyebab Kebakaran *Fire Cause*					Korban Jiwa *Victims*		Kerugian *Loss* (000 Rp)
	BP	BU	BI	Kd	Ln	Kp	Lm	Ls	Rk	Ln	Mati *Dead*	Luka *Injured*	
(1)	(2)	(3)	(4)	(5)	(6)	(7)	(8)	(9)	(10)	(11)	(12)	(13)	(14)
1. Tegalrejo	1	-	1	-	3	-	-	1	-	4	-	-	29.000
2. Jetis	1	-	-	-	1	-	-	1	-	1	-	-	80.500
3. Gondokusuman	-	1	1	1	-	-	-	3	-	-	-	-	205.000
4. Danurejan	-	1	-	-	1	-	-	1	-	1	-	-	34.000
5. Gedongtengen	1	-	-	-	1	-	-	2	-	-	-	-	22.100
6. Ngampilan	1	-	1	-	-	-	-	2	-	-	-	-	160.000
7. Pakualaman	1	-	-	1	-	-	-	1	-	1	-	-	514.000
8. Wirobrajan	-	-	1	-	-	-	-	1	-	-	-	-	18.000
9. Mantrijeron	3	1	1	-	1	-	-	2	-	4	-	-	1.361.000
10. Kraton	1	-	-	-	1	-	-	1	1	-	-	-	20.000
11. Gondomanan	1	-	-	-	-	-	-	-	1	-	1	-	40.000
12. Mergangsan	1	1	-	-	-	-	-	1	1	-	-	-	14.500
13. Umbulharjo	2	4	4	2	-	-	-	10	1	1	-	-	148.750
14. Kotagede	1	1	-	-	1	1	-	1	-	1	-	-	786.000
J u m l a h/*Total*	**14**	**9**	**9**	**4**	**9**	**1**	**-**	**27**	**4**	**13**	**1**	**-**	**3.432.850**
2010	13	6	19	2	7	8	-	24	2	12	-	-	5.090.385
2009	24	4	14	3	5	12	4	21	2	11	2	5	-

Sumber data : Kantor Penanggulangan Kebakaran, Bencana dan Perlindungan Masyarakat Kota Yogyakarta

BP = Bangunan Perumahan/*Housings* BU = Bangunan Umum/*Public Building* Kp = Kompor/*Stove*

BI = Bangunan Industri/*Industrial Building* Kd = Kendaraan/*Vehicle* Lm = Lampu/*Lamp*

Ls = Listrik/*Electricity* Rk = Rokok/*Cigarette* Ln = Lainnya/*Others*

Tabel/*Table* : 4.6.7

Banyaknya Gugus Depan, Majelis Pembimbing, dan Anggota Pramuka menurut Kecamatan di Kota Yogyakarta 2011

Kwartir Ranting/Satuan	Jumlah Gugus Depan	Majelis Pembimbing Gugus Depan	Majelis Pembimbing Ranting	Anggota/*Member*							
				Andalan	Saka	Pembina	Pandega	Penegak	Penggalang	Siaga	Jumlah *Total*
(1)	(2)	(3)	(4)	(5)	(6)	(7)	(8)	(9)	(10)	(11)	(12)
1. Mantrijeron	24	48	17	23	-	25	-	-	1.318	508	1.939
2. Kraton	26	58	19	18	-	40	-	-	894	619	1.648
3. Mergangsan	32	108	23	9	-	58	-	-	854	785	1.837
4. Umbulharjo	61	144	24	24	-	85	-	1.592	2.012	796	4.677
5. Kotegede	36	46	14	14	-	40	-	291	1.213	784	2.402
6. Gondokusuman	74	181	18	29	-	131	-	2.713	2.632	1.122	6.826
7. Danurejan	20	79	18	20	-	40	-	-	1.339	479	1.975
8. Pakualaman	10	46	18	24	-	20	-	-	189	272	569
9. Gondomanan	18	40	10	32	-	26	-	200	707	179	1.194
10. Ngampilan	6	21	15	13	-	13	-	285	88	93	528
11. Wirobrajan	26	48	11	16	-	30	-	245	551	571	1.472
12. Gedongtengen	18	31	10	23	-	21	-	-	1.045	280	1.410
13. Jetis	48	102	14	18	-	64	-	1.389	2.274	652	4.513
14. Tegalrejo	36	75	13	24	-	34	-	541	912	701	2.300
15. Perguruan Tinggi	20	33	-	-	-	20	450	-	-	-	503
16. Satuan Karya	7	-	-	-	250	14	-	-	-	-	264
Jumlah/*Total*	**462**	**1.060**	**224**	**287**	**250**	**661**	**450**	**7.256**	**16.028**	**7.841**	**34.057**
2010	462	1.060	224	287	285	661	620	7.256	16.028	7.841	34.724
2009	462	1.060	-	287	285	661	620	7.256	16.028	7.841	34.500

Sumber Data : Kwarcab Kota Yogyakarta

Source of Data : Kwarcab of Yogyakarta City

Tabel/Table : 4.6.8

Banyaknya Pemohon Sertifikat yang Telah Diselesaikan di Kota Yogyakarta

Number of Certificate Requesters Settled in Yogyakarta City

2009 - 2011

Tahun *Year*	Pemohon *Requsters*	Sertifikat Yang Telah Diselesaikan *Sertificate Settled*	Penyelesaian Sisa Permohonan Tahun Sebelumnya
(1)	(2)	(3)	(4)
2009	11.392	11.083	309
2010	9.774*)	9.835	238
2011	8.968	8.966	240

Sumber Data : BPN Kota Yogyakarta

Source of Data: National Land of Yogyakarta City

Nb : Data Perbaikan

Tabel/Table : 4.6.9

Banyaknya Permohonan dan Pemberian Hak Atas Tanah di Kota Yogyakarta

Number of Requests and Allowance of Land Rights in Yogyakarta City

2011

Bulan *Month*	Jumlah Permohonan *Number of Requests*	SK Pemberian/*License*			
		Hak Milik *Ownership Right*	HGB/*Right to use of structure*	Hak Pakai *Right of Use*	Jumlah *Total*
(1)	(2)	(3)	(4)	(5)	(6)
1. Januari *January*	55	6	44	5	55
2. Pebruari *February*	40	6	33	1	40
3. Maret *March*	48	8	33	7	48
4. April *April*	36	2	34	0	36
5. Mei *May*	31	0	24	7	31
6. Juni *June*	56	1	52	3	56
7. Juli *July*	42	12	27	3	42
8. Agustus *August*	33	4	26	3	33
9. September *September*	46	2	32	9	43
10. Oktober *October*	66	4	56	6	66
11. Nopember *November*	34	2	30	2	34
12. Desember *December*	32	3	26	3	32
Jumlah/*Total*	**519**	**50**	**417**	**49**	**516**
2010	385	36	295	59	390
2009	499	42	346	111	499

Sumber Data : BPN Kota Yogyakarta

Source of Data: National Land of Yogyakarta City

Tabel/Table : 4.6.10

Banyaknya Permohonan dan Penyelesaian, Pendaftaran Pencatatan Alih Hak, Pengukuran dan SKPT di Kota Yogyakarta

Number of Requests and Allowance, Registration and Record of Right Diverting, Measurement and SKPT in Yogyakarta City

2011

Bulan *Month*	Pendaftaran & Pencatatan Alih Hak/*Registration and Record of Right Diverting*		Pengukuran *Measurement*		SKPT	
	A	B	A	B	A	B
(1)	(2)	(3)	(4)	(5)	(6)	(7)
1. Januari *January*	559	579	183	175	29	52
2. Pebruari *February*	427	431	33	129	18	15
3. Maret *March*	562	557	275	259	41	40
4. April *April*	559	534	232	227	38	43
5. Mei *May*	485	527	229	223	40	40
6. Juni *June*	521	529	157	154	87	50
7. Juli *July*	566	528	210	206	37	36
8. Agustus *August*	588	581	159	154	40	38
9. September *September*	430	457	146	133	41	42
10. Oktober *October*	489	468	201	179	33	35
11. Nopember *November*	572	576	201	183	55	56
12. Desember *December*	470	476	240	166	56	58
Jumlah/*Total*	**6.228**	**6.243**	**2.266**	**2.188**	**515**	**505**
2010	6.870	6.816	2.320	1.970	536	536
2009	7.477	7.403	2.217	1.774	438	438

Sumber Data : BPN Kota Yogyakarta

Source of Data: National Land Board of Yogyakarta City

A = Permohonan/Request B = Penyelesaian/Allowance

Tabel/*Table* : 4.6.11

Banyaknya Anggota Hansip/Linmas menurut Kecamatan dan Pendidikan di Kota Yogyakarta

Number of Civil Defences by District and Education in Yogyakarta City

2011

Kecamatan *District*	SD *Primary School*	SMP *Junior High School*	SMU *Senior High School*	S1 *S-1 Degree*	Jumlah *Total*
(1)	(2)	(3)	(4)	(5)	(6)
1. Mantrijeron	98	70	45	-	213
2. Kraton	60	60	55	-	175
3. Mergangsan	121	86	30	-	237
4. Umbulharjo	175	168	64	-	407
5. Kotagede	90	70	41	-	201
6. Gondokusuman	121	145	51	-	317
7. Danurejan	70	68	31	-	169
8. Pakualaman	56	32	19	-	107
9. Gondomanan	55	48	30	-	133
10. Ngampilan	60	50	31	-	141
11. Wirobrajan	74	70	53	-	197
12. Gedongtengen	35	60	56	-	151
13. Jetis	60	100	45	-	205
14. Tegalrejo	104	98	49	-	251
Jumlah/*Total*	**1.179**	**1.125**	**600**	**-**	**2.904**
2010	1.274	1.325	692	-	3.291
2009	1.409	1.366	747	-	3.522

Sumber data : Kantor Perlindungan Masyarakat dan Penanggulangan Kebakaran Kota Yogyakarta

Tabel/Table : 4.6.12

Indeks Pembangunan Manusia (IPM) Kota Yogyakarta dan Propinsi D.I. Yogyakarta

Human Development Index (HDI) in Yogyakarta City and D.I. Yogyakarta Province

2007 - 2011

Tahun *Year*	Kota Yogyakarta *Yogyakarta City*		D.I. Yogyakarta	
	IPM/*HDI*	Peringkat/*Rank* 1)	IPM/*HDI*	Peringkat/*Rank* 1)
(1)	(2)	(3)	(4)	(5)
2007	78,20	2	74,20	4
2008	78,90	2	74,90	5
2009	79,30	2	75,20	5
2010	79,50	2	78,80	5
2011	79,50	2	78,80	5

Sumber data : Badan Pusat Statistik

Source of data: BPS, Statistics of Indonesian

Keterangan/*note* : 1) Rangking Nasional/ *National Rank*

*) Data sementara/Temporary data

5. PERTANIAN

5.1. Penggunaan Lahan

Penggunaan lahan dibedakan menjadi lahan sawah dan lahan bukan sawah. Lahan bukan sawah meliputi lahan untuk bangunan dan sekitarnya, tegal/kebun, ladang/huma, padang rumput, tambak, kolam/tebat/empang, lahan yang sementara tidak diusahakan, lahan untuk tanaman kayu-kayuan dan perkebunan negara/swasta.

Pada tahun 2011 luas penggunaan lahan di Kota Yogyakarta tercatat 3.250 hektar, terdiri dari 83 hektar lahan sawah dan 3.167 hektar lahan bukan sawah.

5.2. Tanaman Pangan

Data tanaman pangan meliputi tanaman padi, palawija dan buah-buahan. Luas panen tanaman padi sawah pada tahun 2011 mencapai 218 hektar dengan produksi 1.304 ton gabah kering giling. Dibandingkan dengan tahun sebelumnya, produksi padi sawah mengalami penurunan sekitar 1,15 persen.

5. AGRICULTURE

5.1. Land Utilization

Land Utilization is classified into wetland and non-wetland area. Non-wetland area covers land for buildings and surroundings, gardens, fields, meadows, dykes, water ponds, temporarily fallow area, wooden trees and state/private estates.

In 2011, area of land utilization in Yogyakarta City was 3.250 hectares, comprising 83 hectares wetland area and 3.167 hectares non-wetland area.

5.2. Food Crops

Data on food crops cover paddy, secondary food crops and fruits. Harvested area of wetland paddy in 2011 reached 218 hectares with production of 1.304 tons dry unhuskrice. It decreased 1,15 percent compared with that in the previous year.

Produksi palawija pada tahun 2011 terdiri dari kacang tanah dan jagung adalah 1 ton dan 27 ton, dengan luas panen 1 hektar untuk tanaman kacang tanah dan 4 Ha juga untuk tanaman jagung.

Tanaman buah-buahan yang paling banyak terdapat di Kota Yogyakarta adalah pisang. Pada tahun 2011 populasi pohon pisang sebanyak 7,59 ribu pohon dengan produksi 152 ton.

Production of Crops in 2011 consising of peanuts and corn is 1 ton and 27 ton, with an area of 1 hectare for crops harvested peanuts and 4 Ha also to plant corn .Banana was the most common fruit in ogyakarta City. In 2011, there were about 7,59 thousand banana trees with production of 152 tons.

5.3. Tanaman Perkebunan

Komoditi perkebunan tidak cukup potensial untuk wilayah Kota Yogyakarta. Tanaman perkebunan yang paling dominan adalah kelapa. Pada tahun 2011 populasi tanaman kelapa sebanyak 2.500 pohon dan 1.950 pohon di antaranya sudah menghasilkan dengan total produksi 1,05 ton.

5.3. Estate Crops

The commodity of estate crops is not potential in Yogyakarta City. The most dominant commodity is coconut. In 2011, there were 2.500 coconut trees and 1.950 of them have been productive with total production of 1,05 tons.

5.4. Perikanan

Produksi perikanan pada tahun 2011 tercatat 847,65 kuintal yang terdiri dari 18,56 kuintal hasil penangkapan di perairan umum, 671,66 kuintal perikanan kolam dan 157,43 kuintal produksi ikan dalam karamba. Dibandingkan dengan tahun sebelumnya produksi perikanan mengalami peningkatan.

Produksi benih ikan baik dari BBI Mendungan maupun dari Usaha Pembenihan Rakyat (UPR) mengalami peningkatan. Pada tahun 2010 produksi benih ikan tercatat 100,44 ribu ekor dan pada tahun 2011 menjadi 1.633,02 ribu ekor.

5.4. Fishery

In 2011, the fish production was 847,65 quintal, 18,56 was wetland fishery, 671,66 quintals water pond fishery, and 157,43 quintals was produced by cage fish. Compared with that in the previous year, the production increased.

Production of fish seeds of both BBI Mendungan and of the People's Business Hatchery (UPR) has increased. In 2010, it was recorded 100,4 thousand and it became 1.633,02 thousand in 2011.

5.5. Peternakan

Populasi ternak besar yang terdiri dari kerbau, sapi potong, sapi perah dan kuda pada tahun 2011 secara berturut-turut adalah 9 ekor, 345 ekor, 26 ekor dan 27 ekor.

Sementara itu populasi kambing, domba, babi dan kelinci yang dikelompokkan sebagai ternak kecil berturut-turut adalah 369 ekor, 545 ekor, 161 ekor, dan 52 ekor.

5.5. Livestock

In 2011, population of big livestock comprising buffalo, meat cow, milk cow and horse was respectively 9, 345, 26, and 27 heads.

Meanwhile the population of goats, sheep, pigs and rabbits are classified as small livestock is the consecutive 369 heads, 545 heads, 161 heads and 52 heads.

Populasi ternak kecil paling banyak terdapat di Kecamatan Kotagede. Populasi unggas yang terdiri dari burung puyuh, ayam buras, dan itik pada tahun 2011 berturut-turut adalah 700 ekor, 64.281 ekor dan 999 ekor.

Jumlah pemotongan ternak pada tahun 2011 tercatat 9.953 ekor sapi, 3.009 ekor kambing, dan 5.695ekor domba. Berdasarkan data tersebut terlihat bahwa jumlah ternak yang paling banyak dipotong adalah ternak sapi.

Produksi telur tercatat 821 ribu butir, atau mengalami peningkatan dibandingkan dengan tahun 2010 yang mencapai 575 ribu butir.

Small livestock population most numerous in the District of Kota Gede. Poultry population of quail, chicken, and ducks in 2011, a row is a 700 heads, 64.281heads and 999 heads.

The number of cattle slaughtered in the year 2011 carrying 9.953 cows, 3.009 goats and 5.695 sheep. Based on these data showed that the number of cattle slaughtered is the most cattle.

Egg production was 821 thousand, or it increased compared with that in 2010 which reached 575 thousand.

Grafik/*Graph* : 5.1
Produksi Tanaman Padi di Kota Yogyakarta/*Production of Paddy in Yogyakarta City*
(Ton/*tons*)
2007-2011

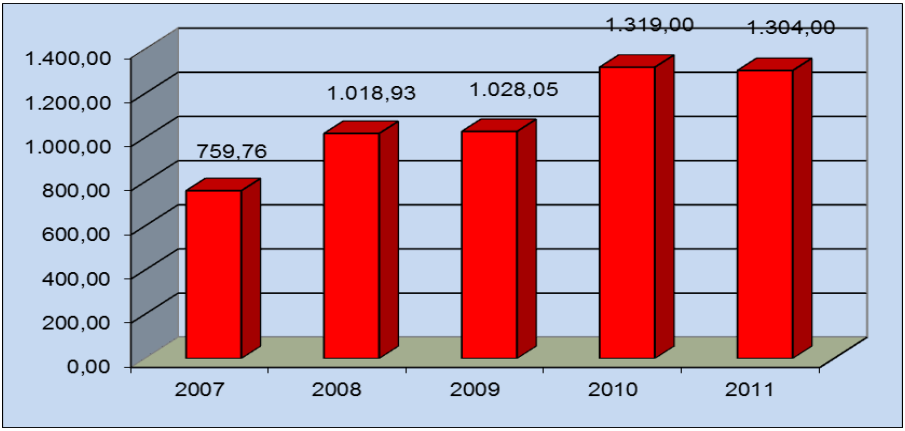

Gafik/*Graph* : 5.2
Jumlah Ternak yang Dipotong di Kota Yogyakarta
Number of Livestock Slaughtered in Yogyakarta City
(Ekor/Head)
2011

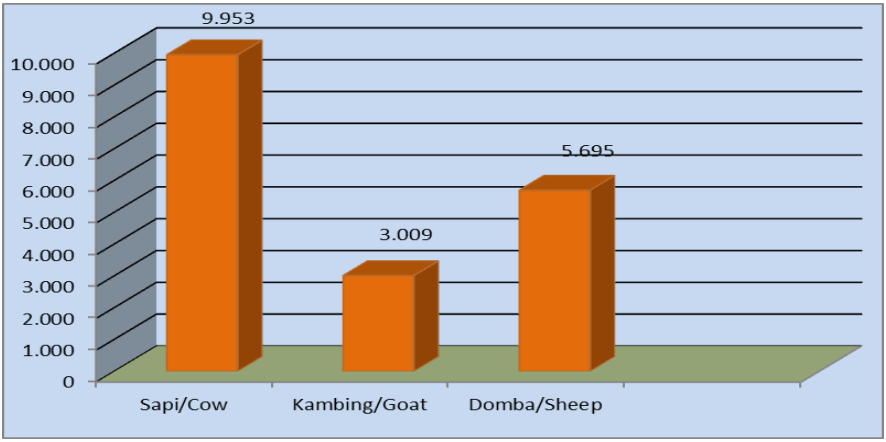

Tabel/Table : 5.1.1

Luas Lahan Sawah dan Bukan Sawah menurut Kecamatan di Kota Yogyakarta

Wetland and Non-Wetland Area by District in Yogyakarta City

(*hektar/*hectare)

2011

Kecamatan *District*	Luas Lahan/*Land Area*		Jumlah *Total*
	Sawah *Wetland*	Bukan Sawah *Non-Wetland*	
(1)	(2)	(3)	(4)
1. Mantrijeron	2	259	261
2. Kraton	-	140	140
3. Mergangsan	5	226	231
4. Umbulharjo	50	762	812
5. Kotagede	11	296	307
6. Gondokusuman	-	399	399
7. Danurejan	-	110	110
8. Pakualaman	-	63	63
9. Gondomanan	-	112	112
10. Ngampilan	-	82	82
11. Wirobrajan	-	176	176
12. Gedongtengen	-	96	96
13. J e t i s	-	170	170
14. Tegalrejo	15	276	291
Jumlah/*Total*	**83**	**3.167**	**3.250**

Sumber data : Dinas Perindagkoptan, Bidang Pertanian Kota Yogyakarta

Source of data: Industry, Trade, Agriculture and Cooperative Services of Yogyakarta City

Tabel/Table : 5.1.2

Luas Lahan Sawah menurut Kecamatan dan Jenis Pengairan di Kota Yogyakarta

Wetland Area by District and Type of Irrigation in Yogyakarta City

(hektar/ hectare)

2011

Kecamatan *District*	Jenis Pengairan/*Type of Irrigation*			Jumlah *Total*
	Irigasi Teknis *Technical Irrigation*	Irigasi 1/2 Teknis *Semi Technical Irrigation*	Tadah Hujan *Rain Fed*	
(1)	(2)	(3)	(4)	(5)
1. Mantrijeron	-	2	-	2
2. Kraton	-	-	-	-
3. Mergangsan	-	5	-	5
4. Umbulharjo	-	50	-	50
5. Kotagede	-	11	-	11
6. Gondokusuman	-	-	-	-
7. Danurejan	-	-	-	-
8. Pakualaman	-	-	-	-
9. Gondomanan	-	-	-	-
10. Ngampilan	-	-	-	-
11. Wirobrajan	-	-	-	-
12. Gedongtengen	-	-	-	-
13. J e t i s	-	-	-	-
14. Tegalrejo	-	15	-	15
Jumlah/*Total*	-	83	-	83

Sumber data : Dinas Perindagkoptan, Bidang Pertanian Kota Yogyakarta

Source of data: Industry, Trade, Agriculture and Cooperative Services of Yogyakarta City

Tabel/Table : 5.1.3

Luas Lahan Bukan Sawah menurut Kecamatan

dan Jenis Penggunaan Lahan di Kota Yogyakarta

Non-Wetland Area by District and Land Utilization in Yogyakarta City

(hektar/ hectare)

2011

Kecamatan *District*	Jenis Penggunaan Lahan *Type of Land Utilization*				Jumlah *Total*
	Lahan Kering/*Dryland*			Lahan Lainnya *Other Lands*	
	Pekarangan *House Compounds*	Tegal/Kebun *Garden*	Lainnya *Others*		
(1)	(2)	(3)	(4)	(5)	(6)
1. Mantrijeron	235	-	24	-	259
2. Kraton	131	-	9	-	140
3. Mergangsan	192	-	33	1	226
4. Umbulharjo	660	3	74	25	762
5. Kotagede	264	1	26	5	296
6. Gondokusuman	354	-	45	-	399
7. Danurejan	103	-	7	-	110
8. Pakualaman	58	-	5	-	63
9. Gondomanan	84	-	28	-	112
10. Ngampilan	74	-	8	-	82
11. Wirobrajan	146	-	30	-	176
12. Gedongtengen	91	-	5	-	96
13. Jetis	153	-	17	-	170
14. Tegalrejo	172	-	101	3	276
Jumlah/*Total*	**2.717**	**4**	**412**	**34**	**3.167**

Sumber data : Dinas Perindagkoptan, Bidang Pertanian Kota Yogyakarta

Source of data: Industry, Trade, Agriculture and Cooperative Services of Yogyakarta City

Tabel/Table : 5.2.1

Luas Panen, Produksi dan Rata-rata Produksi Padi Sawah menurut Kecamatan di Kota Yogyakarta

Harvested Area, Production and Productivity of Wetland Paddy by District in Yogyakarta City

2011

Kecamatan *District*	Luas Panen *Harvested Area* (Ha)	Produksi *Production* (Ton)	Rata-rata Produksi *Average Yield* (Qu/Ha)
(1)	(2)	(3)	(4)
1. Mantrijeron	6	36	59,82
2. Kraton	-	-	-
3. Mergangsan	8	48	59,82
4. Umbulharjo	104	622	59,82
5. Kotagede	32	191	59,82
6. Gondokusuman	-	-	-
7. Danurejan	-	-	-
8. Pakualaman	-	-	-
9. Gondomanan	-	-	-
10. Ngampilan	-	-	-
11. Wirobrajan	-	-	-
12. Gedongtengen	-	-	-
13. J e t i s	-	-	-
14. Tegalrejo	68	407	59,82
Jumlah/*Total*	**218**	**1.304**	59,82
2010	215	1.319,00	61,35
2009	162	1.028,05	63,46

Sumber data : Dinas Perindagkoptan, Bidang Pertanian Kota Yogyakarta

Source of data: Industry, Trade, Agriculture and Cooperative Services of Yogyakarta City

Tabel/Table : 5.2.2

Luas Panen, Produksi dan Rata-rata Produksi Kacang Tanah dan Jagung menurut Kecamatan di Kota Yogyakarta

Harvested Area, Production and Productivity of Peanut and Maize by District in Yogyakarta City

2011

Kecamatan *District*	Kacang Tanah/*Peanut*			Jagung/*Maize*		
	Luas Panen *Harvested Area* (Ha)	Produksi *Production* (Ton)	Rata-rata Produksi *Average Yield* (Qu/Ha)	Luas Panen *Harvested Area* (Ha)	Produksi *Production* (Ton)	Rata-rata Produksi *Average Yield* (Qu/Ha)
(1)	(2)	(3)	(4)	(5)	(6)	(7)
1. Mantrijeron	-	-	-	-	-	-
2. Kraton	-	-	-	-	-	-
3. Mergangsan	-	-	-	-	-	-
4. Umbulharjo	-	-	-	4	27,00	67,95
5. Kotagede	1	1,00	10,00	-	-	-
6. Gondokusuman	-	-	-	-	-	-
7. Danurejan	-	-	-	-	-	-
8. Pakualaman	-	-	-	-	-	-
9. Gondomanan	-	-	-	-	-	-
10. Ngampilan	-	-	-	-	-	-
11. Wirobrajan	-	-	-	-	-	-
12. Gedongtengen	-	-	-	-	-	-
13. J e t i s	-	-	-	-	-	-
14. Tegalrejo	-	-	-	-	-	-
Jumlah/*Total*	**1**	**1**	**10,00**	4	27,00	67,95
2010	1	1,00	10,20	-	0,00	
2009	3	4,00	13,33	1	49,00	4,90

Lanjutan Tabel 5.2.2
Continuation of Table 5.2.2

Kecamatan *District*	Kedelei		
	Luas Panen *Harvested Area* (Ha)	Produksi *Production* (Ton)	Rata-rata Produksi *Average Yield* (Qu/Ha)
(1)	(2)	(3)	(4)
1. Mantrijeron	-	-	-
2. Kraton	-	-	-
3. Mergangsan	-	-	-
4. Umbulharjo	-	-	-
5. Kotagede	-	-	-
6. Gondokusuman	-	-	-
7. Danurejan	-	-	-
8. Pakualaman	-	-	-
9. Gondomanan	-	-	-
10. Ngampilan	-	-	-
11. Wirobrajan	-	-	-
12. Gedongtengen	-	-	-
13. J e t i s	-	-	-
14. Tegalrejo	-	-	-
Jumlah/*Total*	**-**	**-**	**-**
2010	1	1,00	12,20
2009	2	3,00	15,00

Sumber data : Dinas Perindagkoptan, Bidang Pertanian Kota Yogyakarta

Source of data: Industry, Trade, Agriculture and Cooperative Services of Yogyakarta City

Tabel/Table : 5.2.3

Banyaknya Pohon yang menghasilkan dan Produksi Tanaman Buah-buahan menurut Kecamatan di Kota Yogyakarta

Number of Productive Fruit Plants and Production by District in Yogyakarta City

2011

Kecamatan *District*	Alpokat/*Avocado*		Mangga/*Mango*		Rambutan	
	Tanaman Menghasilkan *Productive Plants*	Produksi *Product (Qu)*	Tanaman Menghasilkan *Productive Plants*	Produksi *Product (Qu)*	Tanaman Menghasilkan *Productive Plants*	Produksi *Product (Qu)*
(1)	(2)	(3)	(4)	(5)	(6)	(7)
1. Mantrijeron	12	4	154	252	660	385
2. Kraton	10	2	363	38	55	4
3. Mergangsan	10	10	90	28	100	17
4. Umbulharjo	10	11	870	582	250	625
5. Kotagede	85	14	951	666	110	30
6. Gondokusuman	12	12	596	72	615	79
7. Danurejan	9	14	150	25	180	94
8. Pakualaman	4	2	45	41	10	12
9. Gondomanan	-	-	10	8	5	6
10. Ngampilan	2	4	108	68	60	76
11. Wirobrajan	21	24	132	335	121	135
12. Gedongtengen	7	5	87	35	53	34
13. J e t i s	39	16	51	10	118	76
14. Tegalrejo	15	10	986	202	117	95
Jumlah/*Total*	**236**	**128**	**4.593**	**2.362**	**2.454**	**1.668**
2010	751	865	3.392	2.083	2.217	299
2009	457	797	5.432	4.255	5.557	1.190

Lanjutan Tabel 5.2.3

Continuation of Table 5.2.3

Kecamatan *District*	Melinjo		Durian		Jambu Air/*Rose Apple*	
	Tanaman Menghasilkan *Productive Plants*	Produksi *Product* (Qu)	Tanaman Menghasilkan *Productive Plants*	Produksi *Product* (Qu)	Tanaman Menghasilkan *Productive Plants*	Produksi *Product* (Qu)
(1)	(14)	(15)	(16)	(17)	(18)	(19)
1. Mantrijeron	613	1.075	5	4	62	30
2. Kraton	45	23	-	-	5	4
3. Mergangsan	150	10	4	4	80	56
4. Umbulharjo	700	236	100	150	50	7
5. Kotagede	11	32	-	-	78	35
6. Gondokusuman	28	6	-	-	72	13
7. Danurejan	12	7	-	-	12	9
8. Pakualaman	10	7	-	-	6	2
9. Gondomanan	3	1	-	-	-	-
10. Ngampilan	6	3	-	-	11	6
11. Wirobrajan	85	14	7	4	45	8
12. Gedongtengen	21	5	-	-	96	61
13. J e t i s	210	34	3	1	98	21
14. Tegalrejo	-	-	20	21	30	19
Jumlah/*Total*	**1.894**	**1.453**	**139**	**184**	**645**	**271**
2010	4.895	1.533	27	22	580	469
2009	6.208	6.940	63	137	919	218

Lanjutan Tabel 5.2.3

Continuation of Table 5.2.3

Kecamatan *District*	Belimbing/*Starfruit*		Jeruk/*Orange*		Nangka/*Jackfruit*	
	Tanaman Menghasilkan *Productive Plants*	Produksi *Product* (Qu)	Tanaman Menghasilkan *Productive Plants*	Produksi *Product* (Qu)	Tanaman Menghasilkan *Productive Plants*	Produksi *Product* (Qu)
(1)	(8)	(9)	(10)	(11)	(12)	(13)
1. Mantrijeron	47	15	-	-	40	61
2. Kraton	30	15	63	12	12	4
3. Mergangsan	80	14	-	-	40	12
4. Umbulharjo	30	4	-	-	500	66
5. Kotagede	105	36	25	6	490	82
6. Gondokusuman	191	28	-	-	278	55
7. Danurejan	4	3	-	-	6	3
8. Pakualaman	12	4	12	4	4	1
9. Gondomanan	-	-	-	-	2	3
10. Ngampilan	42	25	-	-	10	9
11. Wirobrajan	35	24	15	8	120	35
12. Gedongtengen	11	4	-	-	15	7
13. J e t i s	130	12	41	1	32	13
14. Tegalrejo	75	27	30	8	44	59
Jumlah/*Total*	**792**	**211**	**186**	**39**	**1.593**	**410**
2010	-	-	308	59	2.338	894
2009	701	560	81	25	2.327	622

Lanjutan Tabel 5.2.3
Continuation of Table 5.2.3

Kecamatan *District*	Jambu Biji/*Guava*		Sirsak/*Sour*		Sawo/*Sapodilla*	
	Tanaman Menghasilkan *Productive Plants*	Produksi *Product* (Qu)	Tanaman Menghasilkan *Productive Plants*	Produksi *Product* (Qu)	Tanaman Menghasilkan *Productive Plants*	Produksi *Product* (Qu)
(1)	(20)	(21)	(22)	(23)	(24)	(25)
1. Mantrijeron	592	81	19	5	271	135
2. Kraton	330	16	2	1	81	120
3. Mergangsan	8	4	25	5	120	154
4. Umbulharjo	25	9	20	2	20	58
5. Kotagede	40	23	56	93	125	134
6. Gondokusuman	20	17	16	8	9	11
7. Danurejan	15	1	7	1	15	27
8. Pakualaman	15	4	-	-	8	12
9. Gondomanan	-	-	-	-	2	1
10. Ngampilan	17	8	5	2	30	61
11. Wirobrajan	75	25	12	8	25	75
12. Gedongtengen	7	1	5	3	11	21
13. J e t i s	60	29	4	1	31	32
14. Tegalrejo	30	21	14	8	159	135
Jumlah/*Total*	**1.234**	**239**	**185**	**137**	**907**	**976**
2010	2.361	584	180	32	920	1.721
2009	2.500	433	173	39	1.593	1.453

Lanjutan Tabel 5.2.3

Continuation of Table 5.2.3

Kecamatan *District*	Pisang/*Banana*		Pepaya/*Papaya*		Sukun	
	Tanaman Menghasilkan *Productive Plants*	Produksi *Product* (Qu)	Tanaman Menghasilkan *Productive Plants*	Produksi *Product* (Qu)	Tanaman Menghasilkan *Productive Plants*	Produksi *Product* (Qu)
(1)	(26)	(27)	(28)	(29)	(30)	(31)
1. Mantrijeron	4.819	1.075	350	463	15	19
2. Kraton	35	12	85	8	7	8
3. Mergangsan	100	43	90	79	45	27
4. Umbulharjo	950	96	100	13	35	39
5. Kotagede	280	79	231	86	131	87
6. Gondokusuman	218	48	338	50	41	12
7. Danurejan	30	7	60	13	7	5
8. Pakualaman	6	6	25	5	-	-
9. Gondomanan	3	1	-	-	1	2
10. Ngampilan	30	7	30	24	-	-
11. Wirobrajan	230	38	15	12	7	8
12. Gedongtengen	130	28	135	60	3	3
13. J e t i s	348	29	85	13	4	2
14. Tegalrejo	415	49	435	569	97	16
Jumlah/*Total*	**7.594**	**1.518**	**1.979**	**1.395**	**393**	**228**
2010	7.534	1.320	7.279	1.125	260	128
2009	7.068	2.193	5.758	1.852	361	298

Sumber data : Dinas Perindagkoptan, Bidang Pertanian Kota Yogyakarta

Source of data: Industry, Trade, Agriculture and Cooperative Services of Yogyakarta City

Tabel/Table : 5.3

Populasi dan Produksi Tanaman Perkebunan di Kota Yogyakarta

Population and Production of Estates in Yogyakarta City

2011

Jenis Tanaman *Type of Crop*	Populasi /*Population* (Pohon/ *Tree*)		Produksi *Production* (Ton)
	Tanaman Menghasilkan *Productive Crop*	Tanaman Dipanen *Harvested Crop*	
(1)	(2)	(3)	(4)
1. Kelapa/*Coconut*	2.500	1.950	1,050
2. Cengkih/*Clove*	10	7	0,005
3. Jambu Mete *Cashew*	95	73	0,010
4. Kapuk Randu *Kapok*	35	8	0,050
5. Lada/*Pepper*	495	95	0,004

Sumber data : Dinas Perindagkoptan, Bidang Pertanian Kota Yogyakarta

Source of data: Industry, Trade, Agriculture and Cooperative Services of Yogyakarta City

Tabel 5.4.1

Produksi Ikan Hasil Penangkapan di Perairan Umum menurut Kecamatan dan Jenis Ikan di Kota Yogyakarta

Number of Fish Products Caught in Public Water Inland by District and Type of Fish in Yogyakarta City (Kg)

2011

Kecamatan *District*	Belut *Eel*	Mas *Gold Fish*	Tawes *Punti-us*	Cacing Sutra	Nila *Tila-pia*	Gabus *Sna-ke Head*	Sidat	Lele *Cat Fish*	Udang *Shrimp*	Bawal	Lainnya *Others*
(1)	(2)	(3)	(4)	(5)	(6)	(7)	(8)	(9)	(10)	(11)	(12)
1. Mantrijeron	-	-	-	210	23	-	-	8	-	-	123
2. Kraton	-	-	-	-	-	-	-	-	-	-	-
3. Mergangsan	-	-	-	240	-	-	-	-	-	-	66
4. Umbulharjo	-	-	-	125	-	-	-	40	-	-	153
5. Kotagede	-	-	-	24	56	-	-	33	-	-	74
6. Gondokusuman	-	-	-	-	-	-	-	-	-	-	-
7. Danurejan	-	-	-	-	-	-	-	-	-	-	-
8. Pakualaman	-	-	-	-	-	-	-	-	-	-	-
9. Gondomanan	-	-	-	-	-	-	-	-	-	-	-
10. Ngampilan	-	-	-	-	51	-	-	3	-	-	39
11. Wirobrajan	-	-	-	12	37	-	-	-	-	-	-
12. Gedongtengen	-	-	-	-	36	-	-	6	-	-	72
13. Jetis	-	-	-	-	180	-	-	72	-	-	98
14. Tegalrejo	-	-	-	-	12	-	-	36	-	-	27
Jumlah/*Total*	-	**-**	**-**	**611**	**395**	**-**	-	**198**	-	**-**	**652**
2010	-	1	41	1.987	101	40	-	64	-	56	166
2009	-	5	16	1.227	98	107	-	275	-	-	111

Sumber data : Dinas Perindagkoptan, Bidang Pertanian Kota Yogyakarta

Source of data: Industry, Trade, Agriculture and Cooperative Services of Yogyakarta City

Tabel/*Table* : 5.4.2

Produksi Ikan Hasil Budidaya Perikanan Sawah menurut Kecamatan dan Jenis Ikan di Kota Yogyakarta

Production of Wetland Fish by District and Type of Fish in Yogyakarta City

(Kg)

2011

Kecamatan *District*	Karper	Tawes *Puntius*	Mujair *Tilapia*	Nila *Tilapia*	Gurameh *Giant Gouramy*	Lele *Cat Fish*	Bawal	Lainnya *Others*
(1)	(2)	(3)	(4)	(5)	(6)	(7)	(8)	(9)
1. Mantrijeron	-	-	-	-	-	-	-	-
2. Kraton	-	-	-	-	-	-	-	-
3. Mergangsan	-	-	-	-	-	-	-	-
4. Umbulharjo	-	-	-	-	-	-	-	-
5. Kotagede	-	-	-	-	-	-	-	-
6. Gondokusuman	-	-	-	-	-	-	-	-
7. Danurejan	-	-	-	-	-	-	-	-
8. Pakualaman	-	-	-	-	-	-	-	-
9. Gondomanan	-	-	-	-	-	-	-	-
10. Ngampilan	-	-	-	-	-	-	-	-
11. Wirobrajan	-	-	-	-	-	-	-	-
12. Gedongtengen	-	-	-	-	-	-	-	-
13. Jetis	-	-	-	-	-	-	-	-
14. Tegalrejo	-	-	-	-	-	-	-	-
Jumlah/*Total*	**-**	**-**	**-**	**-**	**-**	**-**	**-**	**-**
2010	-	-	-	-	-	-	-	**-**
2009	282	152	-	16	76	-	-	**-**

Sumber data : Dinas Perindagkoptan, Bidang Pertanian Kota Yogyakarta

Source of data: Industry, Trade, Agriculture and Cooperative Services of Yogyakarta City

Tabel/Table : 5.4.3

Produksi Ikan Hasil Budidaya Perikanan Kolam menurut Kecamatan dan Jenis Ikan di Kota Yogyakarta

Production of Water Pond Fish by District and Type of Fish in Yogyakarta City

(Kg)

2011

Kecamatan *District*	Karper	Gurameh *Giant Gouramy*	Tawes *Puntius*	Nila *Tilapia*	Mujair *Tilapia*	Lele *Cat Fish*	Bawal	Lainnya *Others*
(1)	(2)	(3)	(4)	(5)	(6)	(7)	(8)	(9)
1. Mantrijeron	-	-	-	266	540	3.561	-	-
2. Kraton	-	-	-	-	-	754	-	-
3. Mergangsan	-	-	-	469	-	3.441	-	-
4. Umbulharjo	-	-	-	1.263	1.999	19.866	-	-
5. Kotagede	-	-	-	963	525	11.038	-	-
6. Gondokusuman	-	-	-	350	-	1.882	-	-
7. Danurejan	-	-	-	-	-	92	-	-
8. Pakualaman	-	-	-	-	-	554	-	-
9. Gondomanan	-	-	-	25	-	676	-	-
10. Ngampilan	-	-	-	-	-	1.767	-	-
11. Wirobrajan	-	-	-	360	-	3.794	-	-
12. Gedongtengen	-	-	-	563	-	924	-	-
13. Jetis	-	-	-	-	-	2.390	-	-
14. Tegalrejo	-	-	-	95	579	8.430	-	-
Jumlah/*Total*	**-**	**-**	**-**	**4.354**	**3.643**	**59.169**	**-**	**-**
2010	1.945	4.430	1.425	5.660	-	41.185	2.030	570
2009	31	133	-	5.054	958	18.141	3.798	273

Sumber data : Dinas Perindagkoptan, Bidang Pertanian Kota Yogyakarta

Source of data: Industry, Trade, Agriculture and Cooperative Services of Yogyakarta City

Tabel/Table : 5.4.4

Produksi Ikan Hasil Budidaya dalam Karamba di Kota Yogyakarta

Production of Cage Fish in Yogyakarta City

(Kg)

2006 - 2011

Tahun *Year*	Karper	Nila *Tilapia*	Lele *Cat Fish*	Gurami	Bawal Air	Lainnya *Others*
(1)	(2)	(3)	(4)	(5)	(6)	(7)
2006	1.380	950	200	-	-	362
2007	2.030	2.260	153	-	-	12
2008	1.431	3.224	975	-	-	1.310
2009	9.623	7.109	4.454	-	-	112
2010	2.140	18.740	46.863	10.530	7.200	10.530
2011	2.614	9.072	3.722	-	335	-

Sumber data : Dinas Perindagkoptan, Bidang Pertanian Kota Yogyakarta

Source of data: Industry, Trade, Agriculture and Cooperative Services of Yogyakarta City

Tabel/Table : 5.4.5

Hasil Benih Ikan dari BBI Mendungan Dirinci per Bulan

Production of Fish Seeds at BBI Mendungan by Month

(ekor/ head)

2011

Bulan *Month*	Karper	Tawes *Puntius*	Nila *Tilapia*	Lele Dumbo *Cat Fish*	Gurameh (Giant Gouramy)
(1)	(2)	(3)	(4)	(5)	(6)
1. Januari/*January*	-	-	-	-	-
2. Pebruari/*Feb*	-	-	-	-	-
3. Maret/*March*	-	-	-	-	-
4. April/*April*	-	-	25.000	200	20.600
5. Mei/*May*	-	-	19.500	450	244.000
6. Juni/*June*	-	-	11.000	75	2.000
7. Juli/*July*	-	-	14.000	200	161.500
8. Agustus/*August*	-	-	17.500	225	162.500
9. September/*Sept*	-	-	11.900	212	208.000
10. Oktober/*October*	-	-	11.200	213	216.000
11. Nopember/*Nov*	-	-	11.900	215	224.000
12. Desember/*Dec*	-	-	17.800	320	136.000
Jumlah/*Total*	**-**	**-**	**139.800**	**2.110**	**1.374.600**
2010	-	-	6.750	4.600	2.440
2009	-	-	4.050	2.600	2.365

Sumber data : Dinas Perindagkoptan, Bidang Pertanian Kota Yogyakarta

Source of data: Industry, Trade, Agriculture and Cooperative Services of Yogyakarta City

Tabel/Table : 5.4.6

Hasil Benih Ikan dari Usaha Pembenihan Rakyat (UPR)

menurut Kecamatan di Kota Yogyakarta

Production of Fish Seeds at Public Seed Business by District in Yogyakarta City

(ekor/ head)

2011

Kecamatan *District*	Tawes *Puntius*	Nila *Tilapia*	Lele *Cat Fish*	Gurameh *Giant Gouramy*	Mujair *Tilapia*	Tombro
(1)	(2)	(3)	(4)	(5)	(6)	(7)
1. Mantrijeron	-	-	-	-	-	-
2. Kraton	-	-	-	-	-	-
3. Mergangsan	-	-	-	-	-	-
4. Umbulharjo	-	-	65.768	1.500	-	-
5. Kotagede	-	-	22.920	-	-	-
6. Gondokusuman	-	-	-	-	-	-
7. Danurejan	-	-	17.304	-	-	-
8. Pakualaman	-	-	-	-	-	-
9. Gondomanan	-	-	-	-	-	-
10. Ngampilan	-	-	-	-	-	-
11. Wirobrajan	-	-	-	-	-	-
12. Gedongtengen	-	-	-	-	-	-
13. Jetis	-	-	9.020	-	-	-
14. Tegalrejo	-	-	-	-	-	-
Jumlah/*Total*	**-**	**-**	**115.012**	**1.500**	**-**	**-**
2010	-	10.000	47.100	29.550	-	-
2009	-	5.210	334.130	21.935	-	-

Sumber data : Dinas Perindagkoptan, Bidang Pertanian Kota Yogyakarta

Source of data: Industry, Trade, Agriculture and Cooperative Services of Yogyakarta City

Tabel/Table : 5.5.1

Banyaknya Ternak Besar menurut Kecamatan di Kota Yogyakarta

Number of Big Livestock by District in Yogyakarta City

(ekor/ head)

2011

Kecamatan *District*	Jenis Ternak/*Kind of Livestocks*			
	Kerbau *Buffalo*	Sapi Potong *Meat Cow*	Sapi Perah *Milk Cow*	Kuda *Horse*
(1)	(2)	(3)	(4)	(5)
1. Mantrijeron	-	34	-	1
2. Kraton	1	3	-	5
3. Mergangsan	-	11	-	8
4. Umbulharjo	6	108	22	-
5. Kotagede	-	80	4	9
6. Gondokusuman	-	10	-	2
7. Danurejan	-	-	-	-
8. Pakualaman	-	-	-	-
9. Gondomanan	-	2	-	1
10. Ngampilan	-	2	-	-
11. Wirobrajan	2	39	-	-
12. Gedongtengen	-	-	-	-
13. J e t i s	-	-	-	-
14. Tegalrejo	-	56	-	1
Jumlah/*Total*	**9**	**345**	**26**	**27**
2010	10	154	21	38
2009	17	176	26	38

Sumber data : Dinas Perindagkoptan, Bidang Pertanian Kota Yogyakarta

Source of data: Industry, Trade, Agriculture and Cooperative Services of Yogyakarta City

Tabel/Table : 5.5.2

Banyaknya Ternak Kecil menurut Kecamatan di Kota Yogyakarta

Number of Small Livestock by District in Yogyakarta City

(ekor/head)

2011

Kecamatan *District*	Jenis Ternak /*Kind of Livestocks*			
	Kambing *Goat*	Domba *Sheep*	Babi *Pig*	Kelinci *Rabbit*
(1)	(2)	(3)	(4)	(5)
1. Mantrijeron	11	-	-	52
2. Kraton	6	-	-	-
3. Mergangsan	8	17	-	-
4. Umbulharjo	36	67	-	-
5. Kotagede	195	357	-	-
6. Gondokusuman	17	12	-	-
7. Danurejan	6	-	-	-
8. Pakualaman	-	-	-	-
9. Gondomanan	1	7	-	-
10. Ngampilan	13	20	-	-
11. Wirobrajan	8	6	-	-
12. Gedongtengen	-	-	-	-
13. J e t i s	20	-	-	-
14. Tegalrejo	48	59	161	-
Jumlah/*Total*	**369**	**545**	**161**	**52**
2010	359	537	240	-
2009	337	543	270	-

Sumber data : Dinas Perindagkoptan, Bidang Pertanian Kota Yogyakarta

Source of data: Industry, Trade, Agriculture and Cooperative Services of Yogyakarta City

Tabel/Table : 5.5.3

Populasi Unggas menurut Kecamatan di Kota Yogyakarta

Poultry Population by District in Yogyakarta City

(ekor/ head)

2011

Kecamatan *District*	Jenis Unggas/*Kind of Poultry*				
	Burung Puyuh *Quaib*	Ayam Petelur *Egg Poultry*	Ayam Pedaging *Flesh Poultry*	Ayam Buras *Village Poultry*	Itik *Duck*
(1)	(2)	(3)	(4)	(5)	(6)
1. Mantrijeron	300	-	-	3.029	75
2. Kraton	-	-	-	442	-
3. Mergangsan	-	-	-	2.360	65
4. Umbulharjo	400	-	-	8.424	300
5. Kotagede	-	-	-	14.122	165
6. Gondokusuman	-	-	-	3.507	60
7. Danurejan	-	-	-	1.537	70
8. Pakualaman	-	-	-	330	70
9. Gondomanan	-	-	-	492	41
10. Ngampilan	-	-	-	1.210	35
11. Wirobrajan	-	-	-	7.194	-
12. Gedongtengen	-	-	-	4.310	75
13. J e t i s	-	-	-	5.733	15
14. Tegalrejo	-	-	-	11.591	28
Jumlah/*Total*	**700**	**-**	**-**	**64.281**	**999**
2010	2.400	-	-	63.874	1.092
2009	2.600	-	-	63.980	1.188

Sumber data : Dinas Perindagkoptan, Bidang Pertanian Kota Yogyakarta

Source of data: Industry, Trade, Agriculture and Cooperative Services of Yogyakarta City

Tabel/Table : 5.5.4

Jumlah Ternak yang Dipotong menurut Kecamatan dan Jenisnya di Kota Yogyakarta

Number of Livestock Slaughtered by District and Type in Yogyakarta City

(ekor/ head)

2011

Kecamatan *District*	Sapi *Cow*	Kambing *Goat*	Domba *Sheep*	Babi *Pig*
(1)	(2)	(3)	(4)	(5)
1. Mantrijeron	195	129	182	-
2. Kraton	141	41	285	-
3. Mergangsan	190	31	392	-
4. Umbulharjo	8.583	2.341	3.290	-
5. Kotagede	99	118	51	-
6. Gondokusuman	128	41	394	-
7. Danurejan	74	14	-	-
8. Pakualaman	54	15	207	-
9. Gondomanan	51	11	135	-
10. Ngampilan	50	74	172	-
11. Wirobrajan	126	139	-	-
12. Gedongtengen	50	5	201	-
13. J e t i s	61	-	193	-
14. Tegalrejo	151	50	193	-
Jumlah/Total	**9.953**	**3.009**	**5.695**	**-**
2010	7.619	2.423	6.235	-
2009	6.484	2.710	5.943	-

Sumber data : Dinas Perindagkoptan, Bidang Pertanian Kota Yogyakarta

Source of data: Industry, Trade, Agriculture and Cooperative Services of Yogyakarta City

Tabel/Table : 5.5.5

Produksi Telur dan Daging Ayam menurut Kecamatan di Kota Yogyakarta

Production of Chicken Egg and Meat by District in Yogyakarta City

2011

Kecamatan *District*	Jumlah Telur/*Number of Egg Produced* (*Butir*)			Daging Ayam Ras/Broiler *Flesh Poultry* (*Kg*)
	Ayam Ras *Pedigree Poultry*	Ayam Buras/Rakyat *Village Poultry*	Jumlah *Total*	
(1)	(2)	(3)	(4)	(5)
1. Mantrijeron	-	33.090	33.090	23.069
2. Kraton	-	78	78	-
3. Mergangsan	-	24.549	24.549	-
4. Umbulharjo	-	101.988	101.988	1.528.016
5. Kotagede	-	174.809	174.809	56.723
6. Gondokusuman	-	39.249	39.249	455.419
7. Danurejan	-	14.038	14.038	-
8. Pakualaman	-	1.051	1.051	-
9. Gondomanan	-	76.531	76.531	-
10. Ngampilan	-	9.932	9.932	79.793
11. Wirobrajan	-	86.303	86.303	524.899
12. Gedongtengen	-	49.431	49.431	12.756
13. J e t i s	-	67.669	67.669	33.387
14. Tegalrejo	-	142.472	142.472	-
Jumlah/*Total*	-	821.190	821.190	2.714.062
2010	-	574.560	574.560	2.731.620
2009	-	817.339	817.339	5.779.119

Sumber data : Dinas Perindagkoptan, Bidang Pertanian Kota Yogyakarta

Source of data: Industry, Trade, Agriculture and Cooperative Services of Yogyakarta City

Tabel/Table : 5.5.6

Banyaknya Pemerahan Susu dan Produksi Susu menurut Kecamatan di Kota Yogyakarta

Number of Cow Husbandry and Milk Product by District in Yogyakarta City

2011

Kecamatan *District*	Jumlah Pemerahan Susu *Number of Cow Husbandry*	Produksi Susu Rakyat *Milk Product (liter/litre)*
(1)	(2)	(3)
1. Mantrijeron	-	-
2. Kraton	-	-
3. Mergangsan	-	-
4. Umbulharjo	6	14.401
5. Kotagede	2	4.800
6. Gondokusuman	-	-
7. Danurejan	-	-
8. Pakualaman	-	-
9. Gondomanan	-	-
10. Ngampilan	-	-
11. Wirobrajan	-	-
12. Gedongtengen	-	-
13. J e t i s	-	-
14. Tegalrejo		-
Jumlah/*Total*	**8**	**19.201**
2010	8	132
2009	8	39.780

Sumber data : Dinas Perindagkoptan, Bidang Pertanian Kota Yogyakarta

Source of data: Industry, Trade, Agriculture and Cooperative Services of Yogyakarta City

Tabel/Table : 5.5.7

Produksi Kulit menurut Kecamatan dan Jenis Hewan di Kota Yogyakarta

Production of Leather by Animal Types and District in Yogyakarta City

(lembar/*sheet*)

2011

Kecamatan *District*	Sapi *Cow*	Kambing *Goat*	Domba *Sheep*
(1)	(2)	(3)	(4)
1. Mantrijeron	195	129	182
2. Kraton	141	41	285
3. Mergangsan	190	31	392
4. Umbulharjo	8.177	2.341	3.304
5. Kotagede	99	118	51
6. Gondokusuman	128	41	394
7. Danurejan	74	14	0
8. Pakualaman	54	15	207
9. Gondomanan	51	11	135
10. Ngampilan	50	5	172
11. Wirobrajan	126	139	0
12. Gedongtengen	50	74	201
13. J e t i s	61	0	193
14. Tegalrejo	151	50	193
Jumlah/*Total*	**9.547**	**3.009**	**5.709**
2010	7.619	2.423	6.235
2009	6.484	2.710	5.943

Sumber data : Dinas Perindagkoptan, Bidang Pertanian Kota Yogyakarta

Source of data: Industry, Trade, Agriculture and Cooperative Services of Yogyakarta City

Tabel/Table : 5.6.1

Produksi Tanaman Hias menurut Kecamatan dan Jenis Tanaman di Kota Yogyakarta

Production of Decorative Plants by District and Type of Plants in Yogyakarta City

2011

Kecamatan *District*	Anggrek *Orchid* (Tangkai/ *Stem*)	Kuping Gajah (Tangkai/ *Stem*)	Heliconia (Tangkai/ *Stem*)	Mawar *Rose* (Tangkai/ *Stem*)	Melati *Jasmine* (Kg)	Palem *Palm* (Tangkai/ *Stem*)
(1)	(2)	(3)	(4)	(5)	(6)	(7)
1. Mantrijeron	1.175	-	-	-	-	102
2. Kraton	4.438	138	79	82	178	113
3. Mergangsan	396	75	-	60	5	23
4. Umbulharjo	1.250	150	-	-	5	20
5. Kotagede	79	84	58	49	21	91
6. Gondokusuman	250	-	-	-	-	-
7. Danurejan	925	-	-	-	9	-
8. Pakualaman	10	24	10	1	1	-
9. Gondomanan	146	-	-	-	1	4
10. Ngampilan	415	-	-	170	4	56
11. Wirobrajan	147	-	7	19	7	3
12. Gedongtengen	550	-	25	-	7	6
13. J e t i s	408	77	34	87	19	-
14. Tegalrejo	1.000	100	-	70	-	200
Jumlah/Total	**11.189**	**648**	**213**	**538**	**257**	**618**
2010	7.949	1.214	265	1.461	290	1.167
2009	2.853	3.479	1.083	1.188	334	957

Lanjutan Tabel 5.6.1
Continuation of Teble 5.6.1

Kecamatan *District*	Kamboja Jepang (Adenium) (Batang/pohon)	Aglaonema (Batang/pohon)	Caladium (Batang/pohon)
(1)	(8)	(9)	(10)
1. Mantrijeron	701	565	1.620
2. Kraton	4.903	10.732	282
3. Mergangsan	-	-	-
4. Umbulharjo	20	360	-
5. Kotagede	636	324	644
6. Gondokusuman	200	-	-
7. Danurejan	-	-	-
8. Pakualaman	24	-	-
9. Gondomanan	6	13	-
10. Ngampilan	67	35	29
11. Wirobrajan	1	-	-
12. Gedongtengen	345	-	-
13. J e t i s	85	38	-
14. Tegalrejo	1.500	250	-
Jumlah/Total	**8.488**	**12.317**	**2.575**
2010	6.177	3.144	638
2009	7.291	3.368	1.384

Sumber data : Dinas Perindagkoptan, Bidang Pertanian Kota Yogyakarta

Source of data: Industry, Trade, Agriculture and Cooperative Services of Yogyakarta City

Tabel/Table : 5.6.2

Banyaknya Pengusaha Tanaman Hias, Tanaman Buah-buahan dan Tanaman Lainnya menurut Kecamatan di Kota Yogyakarta

Number of Entepreneurs on Decorative Plants, Fruit Plants, and Other Plants by District in Yogyakarta City

2011

Kecamatan *District*	Jumlah Pengusaha/ *Number of Entepreneurs*		
	Tanaman Hias *Decorative Plants*	Tanaman Buah-buahan/ *Fruit Plants*	Tanaman Lainnya *Other Plants*
(1)	(2)	(3)	(4)
1. Mantrijeron	50	5	-
2. Kraton	16	-	2
3. Mergangsan	6	-	-
4. Umbulharjo	24	1	4
5. Kotagede	20	3	1
6. Gondokusuman	15	-	1
7. Danurejan	4	-	-
8. Pakualaman	1	-	-
9. Gondomanan	5	-	-
10. Ngampilan	4	-	-
11. Wirobrajan	15	1	5
12. Gedongtengen	6	-	-
13. J e t i s	4	-	-
14. Tegalrejo	8	1	-
Jumlah/Total	**178**	**11**	**13**
2010	191	13	15
2009	191	13	15

Sumber data : Dinas Perindagkoptan, Bidang Pertanian Kota Yogyakarta

Source of data: Industry, Trade, Agriculture and Cooperative Services of Yogyakarta City

6. INDUSTRI, LISTRIK DAN AIR MINUM

6.1. Industri

Industri dibedakan atas industri besar, sedang, kecil dan rumahtangga. Informasi mengenai industri kecil diperoleh dari Dinas Perekonomian Kota Yogyakarta. Pada tahun 2011 jumlah industri kecil tercatat 6.565 unit dengan jumlah tenaga kerja 34.570 orang dan nilai investasi sebesar Rp. 170.690 juta. Dibandingkan dengan tahun 2010 jumlah usahanya mengalami kenaikan 0,46 persen. Jumlah tenaga kerja yang terserap naik 0,29 persen dan nilai investasinya naik 0,46 persen. Industri kecil yang paling banyak adalah industri pengolahan hasil pertanian dan kehutanan.

Industri besar adalah industri dengan jumlah tenaga kerja 100 orang atau lebih dan industri sedang adalah industri dengan jumlah tenaga kerja antara 20-99 orang. Perusahaan industri besar dan sedang di Kota Yogyakarta pada tahun 2011 sebanyak 85 perusahaan dengan 5.943 tenaga kerja. Dibandingkan dengan

6. INDUSTRY, ELECTRICITY AND WATER SUPPLY

6.1. Industry

Industry is classified into large, medium, small and household industries. Information about small industry was obtained from Economy Services of Yogyakarta City. In 2011, number of small industry was 6.565 units with 34.570 employees and investment value of Rp 170.690 millions. The number of establishment increased to 0,46 percent from that in 2010. Number of employees absorbed and the investment value increased to 0,29 and 0,46 percent respectively. Meanwhile, small industry was dominated by agriculture and forestry manufacture industry

Large industry is that with more than 100 employees; medium industries is that with employees between 20-99 persons. The number of large and medium industries in 2011 was 85 establishments with 5.943 employees. The number of establishment increased to 7,41 percent.

tahun 2010 jumlah perusahaan industri besar dan sedang mengalami peningkatan sebesar 7,41 persen.

6.2. Listrik

Jumlah pelanggan listrik PLN di Kota Yogyakarta pada tahun 2011 tercatat 100.582 pelanggan, mengalami peningkatan sebesar 3,72 persen dibanding tahun 2010.

6.3. Air Minum

Berdasarkan data dari PDAM Tirtamarta, produksi air minum pada tahun 2011 mencapai 16.764.958 m^2 atau turun 2,41 persen dibandingkan tahun sebelumnya. Volume air yang disalurkan hanya 8.798.354 m^2 atau 52,48 persen dari total produksi.

6.4. Electricity

Number of state electric customers in Yogyakarta City in 2011 was 100.582 customer, an increased of 3,72 percent in 2010.

6.3. Water Supply

Based on data from Regional Company of Water Supply Tirtamarta, production of water supply in 2011 reached 16.764.958 m^2 or it increased to 2,41 percent from the production. Nonetheless, water volumes distributed were only 8.798.354 m^2 or 52,48 percent of total production.

Jumlah pelanggan pada tahun 2011 tercatat 33.723 pelanggan dan sebagian besar adalah kelompok pelanggan non niaga yang terdiri dari rumahtangga dan instansi pemerintah. Kelompok pelanggan non niaga berjumlah 31.527 pelanggan atau 90,26 persen dari total pelanggan, dengan rincian 30.437 pelanggan rumahtangga dan 1.090 instansi pemerintah.

Number of customers in 2011 was 33.723. Most of them was households and government institutions numbering 31.527 customers or 90,26 percent of total customers. It comprised 30.437 household customers and 1.090 government institutions.

Grafik/*Graph* : 6.1.
Persentase Jumlah Tenaga Kerja Industri Besar/Sedang menurut Klasifikasi Industri di Kota Yogyakarta
Percentage of Person Engaged of Large/Medium Industry by Classification in Yogyakarta City
2011

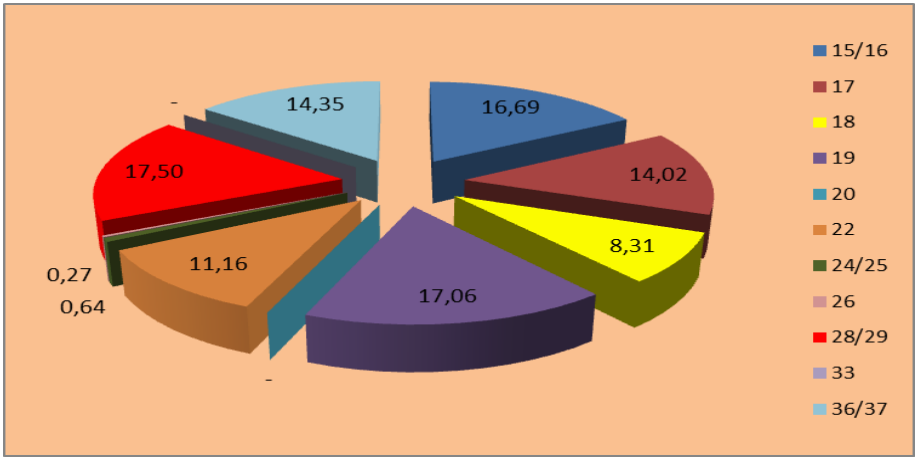

Grafik/*Graph* : 6.2.
Banyaknya Pelanggan Listrik di Kota Yogyakarta
Consumers of State Electricity Company (PLN) in Yogyakarta City
(Kwh)
2009-2011

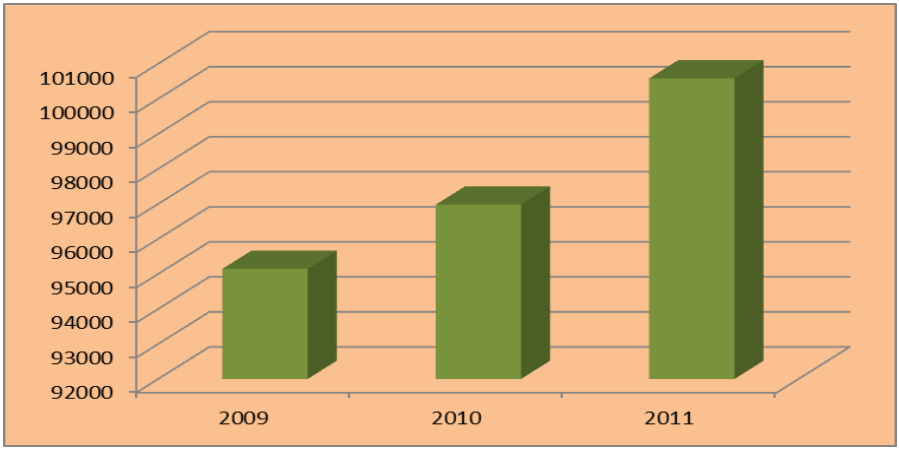

Tabel/Table : 6.1.1

Banyaknya Usaha Industri Kecil, Tenaga Kerja dan Nilai Investasi di Kota Yogyakarta

Number of Establishments, Employees and Investment Value

of Small Manufacturing Industry in Yogyakarta City

2011

Tahun *Year*	Usaha/*Business* (*Unit*)	Tenaga Kerja *Manpower* (*orang/person*)	Nilai Investasi *Investment Value* (*000 Rp*)
(1)	(2)	(3)	(4)
2009	6.224	33.150	160.292.663
2010	6.535	34.470	169.910.223
2011	6.565	34.570	170.690.223

Sumber data : Dinas Perindagkoptan Kota Yogyakarta

Source of data: Industry, Trade, Agriculture and Cooperative Services of Yogyakarta City

Tabel/Table : 6.1.2

Banyaknya Usaha, Tenaga Kerja dan Nilai Investasi Industri Kecil Hasil Pertanian dan Kehutanan di Kota Yogyakarta

Number of Establishments, Employees and Investment Value of Agricultural and Forestry Small Industry in Yogyakarta City

2011

Tahun *Year*	Usaha/*Business* (*Unit*)	Tenaga Kerja *Manpower* (*orang/person*)	Nilai Investasi *Investment Value* (*000 Rp*)
(1)	(2)	(3)	(4)
2009	2.430	12.958	49.797.221
2010	2.539	13.606	52.536.068
2011	2.549	13.646	52.836.068

Sumber data : Dinas Perindagkoptan Kota Yogyakarta

Source of data: Industry, Trade, Agriculture and Cooperative Services of Yogyakarta City

Tabel/Table : 6.1.3

Banyaknya Usaha, Tenaga Kerja dan Nilai Investasi Industri Logam, Mesin dan Kimia (LMK) di Kota Yogyakarta

Number of Establishments, Employees and Investment Value of Metal, Machine and Chemical Industry in Yogyakarta City

2009 - 2011

Tahun *Year*	Usaha/*Business* (*Unit*)	Tenaga Kerja *Manpower* (*orang/person*)	Nilai Investasi *Investment Value* (*000 Rp*)
(1)	(2)	(3)	(4)
2009	1.507	7.263	33.060.152
2010	1.579	7.699	34.878.460
2011	1.589	2.729	35.078.460

Sumber data : Dinas Perindagkoptan Kota Yogyakarta

Source of data: Industry, Trade, Agriculture and Cooperative Services of Yogyakarta City

Tabel/Table : 6.1.4

Banyaknya Usaha, Tenaga Kerja dan Nilai Investasi Industri Aneka (IA)

di Kota Yogyakarta

Number of Establishments, Employees and Investment Value

of Miscellaneous Industry in Yogyakarta City

2009 - 2011

Tahun *Year*	Usaha/*Business* (*Unit*)	Tenaga Kerja *Manpower* (*orang/person*)	Nilai Investasi *Investment Value* (*000 Rp*)
(1)	(2)	(3)	(4)
2009	2.261	12.761	76.583.056
2010	2.363	13.361	80.412.209
2011	2.373	13.391	80.692.209

Sumber data : Dinas Perindagkoptan Kota Yogyakarta

Source of data: Industry, Trade, Agriculture and Cooperative Services of Yogyakarta City

Tabel/Table : 6.1.5

Banyaknya Industri Besar dan Sedang menurut Kecamatan di Kota Yogyakarta

Number of Large and Medium Manufacturing Industry by District in Yogyakarta City

2011

Kecamatan *District*	Industri Besar *Large Industry* *1)*	Industri Sedang *Medium Industry* *2)*	Jumlah *Total*
(1)	(2)	(3)	(4)
1. Mantrijeron	-	4	4
2. Kraton	-	2	2
3. Mergangsan	3	6	9
4. Umbulharjo	7	15	22
5. Kotagede	2	4	6
6. Gondokusuman	1	12	13
7. Danurejan	-	3	3
8. Pakualaman	-	3	3
9. Gondomanan	-	3	3
10. Ngampilan	1	5	6
11. Wirobrajan	-	5	5
12. Gedongtengen	-	1	1
13. Jetis	1	4	5
14. Tegalrejo	2	1	3
Jumlah/*Total*	**17**	**68**	**85**
2010	**11**	**70**	**81**
2009	**15**	**86**	**101**

Sumber data : BPS Kota Yogyakarta

Source of data: BPS-Statistics of Yogyakarta City

1) = Tenaga kerja ≥ 100 orang / ≥ *100 workers*

2) = Tenaga kerja 20 s.d 99 orang / *20 to 99 workers*

Tabel/Table : 6.1.6

Banyaknya Industri Besar dan Sedang menurut Kecamatan dan Golongan Pokok di Kota Yogyakarta

Number of Large and Medium Manufacturing Industry by District and Industrial Group in Yogyakarta City

2011

Kecamatan *District*	Golongan Pokok / *Industrial Group*											Jumlah *Total*
	15/16	17	18	19	20	22	24/25	26	28/29	33	36/37	
(1)	(2)	(3)	(4)	(5)	(6)	(7)	(8)	(9)	(10)	(11)	(12)	(13)
1. Mantrijeron	-	1	1	-	-	2	-	-	-	-	-	4
2. Kraton	1	1	-	-	-	-	-	-	-	-	-	2
3. Mergangsan	1	-	-	2	-	4	-	-	1	-	2	10
4. Umbulharjo	-	2	1	-	-	1	-	1	15	-	1	21
5. Kotagede	1	3	-	2	-	-	-	-	-	-	-	6
6. Gondokusuman	1	-	5	-	-	6	1	-	-	-	-	13
7. Danurejan	-	-	-	-	-	1	-	-	1	-	1	3
8. Pakualaman	-	-	1	-	-	2	-	-	-	-	-	3
9. Gondomanan	1	-	-	-	-	1	1	-	-	-	-	3
10. Ngampilan	4	-	-	-	-	1	-	-	-	-	1	6
11. Wirobrajan	-	1	2	1	-	-	-	-	1	-	-	5
12. Gedongtengen	-	-	1	-	-	-	-	-	-	-	-	1
13. Jetis	2	-	-	1	-	1	-	-	-	-	1	5
14. Tegalrejo	1	-	-	-	-	-	-	-	2	-	-	3
Jumlah/*Total*	**12**	**8**	**11**	**6**	**-**	**19**	**2**	**1**	**20**	**-**	**6**	**85**
2010	11	5	12	5	2	19	3	1	8	3	12	81
2009	15	10	14	8	2	20	3	3	8	4	14	101

Sumber data : BPS Kota Yogyakarta

15/16 = Makanan, minuman/Tembakau 17 = Tekstil 18 = Pakaian jadi 19 = Kulit 20 = Kayu 22 = Penerbitan/Cetak
24/25 = Kimia/Karet 26 = Bhn Galian bkn logam 28/29 = Brg dr logam/mesin 33 = alat kedokteran 36 = Furniture

Tabel/Table : 6.1.7

Banyaknya Usaha dan Tenaga Kerja Industri Besar dan Sedang menurut Kelompok Industri di Kota Yogyakarta

Number of Establishments and Employees of Large and Medium Manufacturing by Industrial Group in Yogyakarta City

2011

Kelompok Industri *Industrial Group*	Usaha/ *Business* (*Unit*)	Tenaga Kerja/*Manpower* (*Orang/person*)
(1)	(2)	(3)
15/16	12	992
17	8	833
18	11	494
19	6	1.014
20	-	-
22	19	663
24/25	2	38
26	1	16
28/29	20	1.040
33	-	-
36/37	6	853
Jumlah/*Total*	**85**	**5.943**
2010	81	8.635
2009	101	6.504

Sumber data : BPS Kota Yogyakarta

Source of data: BPS-Statistics of Yogyakarta City

Tabel/Table : 6.2.1

Banyaknya Pelanggan Listrik PLN menurut Kecamatan di Kota Yogyakarta

Consumers of State Electricity Company (PLN) by District in Yogyakarta City

2009-2011

Kecamatan *District*	Pelanggan/*Customers*		
	2009	2010	2011
(1)	(2)	(3)	(4)
1. Mantrijeron	8.198	8.337	8.647
2. Kraton	4.740	4.910	5.093
3. Mergangsan	7.858	7.993	8.290
4. Umbulharjo	18.317	18.769	19.467
5. Kotagede	7.704	7.921	8.216
6. Gondokusuman	9.511	9.635	9.993
7. Danurejan	4.304	4.337	4.498
8. Pakualaman	2.449	2.459	2.550
9. Gondomanan	3.631	3.877	4.021
10. Ngampilan	4.013	3.931	4.077
11. Wirobrajan	5.620	5.695	5.907
12. Gedongtengen	4.017	4.079	4.231
13. Jetis	6.710	6.620	6.866
14. Tegalrejo	8.070	8.413	8.726
Jumlah	**95.142**	**96.976**	**100.582**

Sumber Data : PT. PLN Distribusi Jawa Tengah Cabang Yogyakarta

Source of Data: Government Electricity Company for Central Java by Distribution of Yogyakarta Sub Division

Tabel/Table : 6.2.2

Banyaknya Pelanggan PLN menurut Kelompok Pelanggan,

Daya Tersambung dan Energi Terjual di Kota Yogyakarta

Consumers of State Electricity Company (PLN) by Consumer Group,

Installed Capacity and Electrical Sold in Yogyakarta City

2011

Kelompok Pelanggan *Customer Group*	Golongan Tarip *Tariff Group*	Jumlah Pelanggan *Number of Customers*	Daya Tersambung *Power Installed* (VA)	Energi Terjual *Energy Sold* (KWh)
(1)	(2)	(3)	(4)	(5)
Sosial/*Social*				
S - 1	220 VA	-	-	-
S - 2	450 VA - 200 K	2.843	16.705.500	23.382.153
S - 3	> 200 kVA	21	18.340.000	46.736.164
Rumah Tangga/*Households*				
R - 1	450 VA - 2200 VA	79.199	77.042.200	153.843.592
R - 2	> 2201 s/d 6600 VA	2.648	10.794.100	18.761.654
R - 3	> 6600 VA	342	3.678.000	5.172.284
Bisnis/*Business*				
B - 1	450 VA - 2200 VA	7.080	13.646.600	23.745.727
B - 2	> 2201 s/d 200 kVA	1.760	36.165.400	61.273.908
B - 3	> 200 kVA	45	33.595.000	80.632.133
Industri/*Industry*				
I - 1	450 VA s/d > 2200 VA	43	378.200	453.180
I - 2	> 14 kVA - 200 kVA	62	4.610.000	6.110.312
I - 3	> 200 kVA	5	6.815.000	20.876.512
I - 4	> 30.000 kVA			
Gedung Pemerintah *Government Building*				
P - 1	450 VA s/d > 2200 VA	635	8.769.300	12.412.595
P - 2	> 200 kVA	6	3.490.000	3.117.178
P - 3		928	4.356.978	9.524.877
Prabayar		4.782	7.747.150	4.206.836
L	Tarif Kesepakatan	186	2.791.500	7.181.665
M / PS	Penerangan Sementara			
M / TS	P2TL			
M P.PRIMA				
Jumlah/*Total*		**100.585**	**248.924.928**	**477.430.770**
2010		96.976	234.242.478	399.385.045
2009		95.142	225.096.279	352.094.962

Sumber Data : PT. PLN Distribusi Jawa Tengah Cabang Yogyakarta

Source of Data: Government Electricity Company for Central Java by Distribution of Yogyakarta Sub Division

Tabel/Table : 6.3.1

Produksi Air Minum dan Air yang Dijual Setiap Bulan di Kota Yogyakarta

Production of Water Supply and Water Sold per Month in Yogyakarta City

2011

Bulan *Month*	Produksi/ *Production* (M^3)	Air Yang Dijual *Water Sold* (M^3)
(1)	(2)	(3)
1. Januari/*January*	1.477.428	748.267
2. Pebruari/*February*	1.329.045	740.879
3. Maret/*March*	1.468.739	694.833
4. April/*April*	1.383.992	743.395
5. Mei/*May*	1.432.795	715.803
6. Juni/*June*	1.356.319	743.547
7. Juli/*July*	1.430.885	742.526
8. Agustus/*August*	1.353.174	728.696
9. September/*September*	1.244.776	755.908
10. Oktober/*October*	1.388.955	727.968
11. Nopember/*November*	1.306.502	736.740
12. Desember/*December*	1.592.348	719.792
Jumlah/*Total*	**16.764.958**	**8.798.354**
2010	17.178.624	9.179.080
2009	16.033.051	9.381.956

Sumber Data : PDAM TIRTAMARTA Kota Yogyakarta

Source of Data: Regional Water Supply Establishment TIRTAMARTA, Yogyakarta City

Tabel/Table : 6.3.2

Banyaknya Pelanggan Air Minum menurut Kelompok Pelanggan di Kota Yogyakarta

Consumers of Water Supply by Consumer Group in Yogyakarta City

2009-2011

Kelompok Pelanggan/ *Customer Group*	2009	2010	2011
(1)	(3)	(4)	(4)
1. Sosial/*Social*			
a. Umum/*General*	326	309	305
b. Khusus/*Particular*	340	344	344
2. Non Niaga/*NonCommercial*			
a. Rumahtangga/*Household* (A-1)	115	109	103
b. Rumahtangga/*Household* (A-2)	18.643	18.022	17.506
c. Rumahtangga/*Household* (A-3)	10.598	11.171	11.307
d. Rumahtangga/*Household* B	1.593	1.563	1.521
e. Instansi Pemerintah *Government Institution*	1.092	1.088	1.090
3. Niaga/*Commercial*			
a. Niaga Kecil/*Small Business*	1.315	1.351	1.332
b. Niaga Besar/*Large Business*	201	193	194
4. Industri/*Industry*			
a. Industri Kecil/*Small Industry*	6	5	5
b. Industri Besar/*Large Industry*	4	4	4
5. Pusat Budaya/*Culture Center*	12	12	12
Jumlah/*Total*	**34.245**	**34.171**	**33.723**

Sumber Data : PDAM TIRTAMARTA Kota Yogyakarta

Source of Data: Regional Water Supply Establishment TIRTAMARTA, Yogyakarta City

7. PEREKONOMIAN

7.1. Ekspor

Ekspor komoditas bukan migas Kota Yogyakarta pada tahun 2011 mengalami peningkatan dibandingkan ekspor tahun sebelumnya, yaitu dari 21.060.982,16 US $ di tahun 2010 menjadi 117.685.291,26 US $ di tahun 2011. Sebagian besar ekspor Kota Yogyakarta berasal dari industri kerajinan tangan yang pada umumnya memiliki ciri khas dari suatu daerah sehingga sulit untuk ditiru dan menjadikan komoditas tersebut dapat bersaing di pasar Amerika maupun Eropa. Komoditas mebel kayu memiliki kontribusi terbesar dengan nilai total ekspor mencapai 93.719.046,80 US $ atau 79,64 persen dari total ekspor Kota Yogyakarta. Kontribusi terbesar kedua dimiliki oleh komoditas minyak atsiri dengan nilai 10.532.218,70 US $ atau mencapai 8,95 persen, dan komoditas sarung tangan polyrutan menempati urutan ketiga dengan nilai ekspor

7. ECONOMY

7.1. Export

Export of non-oil and gas commodity of Yogyakarta City in 2011 increased compared with that in the previous year, from 21.060.982,16 US Dollars to 117.685.291,26 US Dollars. Most of the export commodities was handicraft industry. This commodity had a certain regional characteristic and was difficult to imitate, so that it could compete in American and European markets. Wood Furniture commodity has the biggest contribution with total export of 93.719.046,80 US Dollars or 79,64 percent from the total export in Yogyakarta. The second biggest contributor was tanner leather commodity with total value of 10.532.218,70 US Dollars or 8,95 percent, followed by polyrutan gloves on the third position with total export value of 1.959.788,91 *US Dollars or 1,67 percent.*

mencapai 1.959.788,91 US $ atau 1,67 persen.

7.2. Pasar

Pasar merupakan salah satu tempat kegiatan perekonomian masyarakat yang dapat menunjukkan tingkat kesejahteraaan dari suatu wilayah/daerah. Jumlah Pasar yang terdapat di Kota Yogyakarta pada tahun 2011 mencapai 32 pasar yang menempati lahan seluas 151.719,77 m^2 dengan 14.683 pedagang. Dari keseluruhan pasar yang ada, sekitar 82,47 persen pasar sudah memiliki sarana dan prasarana yang memadai sedangkan 17,53 persennya merupakan pasar tradisional dengan sarana prasarana yang masih sangat terbatas.

7.3. Persediaan Pangan

Kebutuhan dasar manusia akan pangan, terutama pada makanan pokok yaitu beras menjadi perhatian pemerintah, untuk itu pemerintah

7.2. Market

Market is one of the places of economic activity that indicate the welfare level of a certain area. Number of markets in Yogyakarta City in 2011 was 32. They took area of 151.719,77 m² with 14.683 sellers. From the number of markets mentioned, 82,47 percent has already had adequate facilities, while 17,53 percent of them was traditional markets with limited facilities.

7.3. Food Supply

Government intensively pays attention on human basic needs on food, especially rice. Therefore, the government has always kept on the

selalu menjaga ketersediaannya. Ketersediaan pangan yang diidentikkan dengan ketersedian beras selama kurun waktu tahun 2011 dapat dikatakan cukup, bahkan melebihi kebutuhan yang dikonsumsi masyarakat Kota Yogyakarta.

Persediaan beras pada gudang dolog terutama ditujukan untuk menjaga tingkat harga konsumen maupun produsen. Total penyaluran beras pada tahun 2011 mencapai 39.986 ton dan total pengadaan mencapai 40.514 ton, sedangkan persedian beras pada akhir bulan Desember tahun 2011 mencapai 5.187 ton. Jumlah penyaluran beras terbesar yang dilakukan oleh Dolog yaitu terjadi pada bulan Maret yang mencapai 6.183 ton.

supply. In 2011, food supply (rice supply) was considered adequate; it even exceeded the public consumption of Yogyakarta City.

Rice supply in Logistic Depot was mainly proposed to keep consumer/producer price levels. Total rice distribution in 2011 was 39.986 tons and total supply was 40.514 tons, while the supply in the end of December 2011 was 5.187 tons. The biggest number of distribution conducted by the Logistic Depot was in March, it was 6.183 tons.

7.4. Koperasi

Koperasi yang merupakan soko guru dari perekonomian, menjadi tumpuan kehidupan sebagian besar masyakat Kota Yogyakarta. Jumlah koperasi yang terdapat di Kota

7.4. Cooperative

Cooperative, a fundamental economy, plays an important role in the life of people of Yogyakarta City. Number of cooperatives in Yogyakarta

Yogyakarta pada tahun 2011 sebanyak 550 koperasi dengan 50.280 anggota.

Pada tahun 2011 volume usaha koperasi mencapai 307.311 juta, naik 43,08 persen dari tahun sebelumnya dengan sisa hasil usaha mencapai 18.196,9 juta rupiah.

City was 550 in 2011 with 50.280 members

In 2011, Cooperative business volumes reached 307.311 million rupiahs, it increased to 43,08 percent from that in the previous year, and the surplus was Rp 18.196,9 million.

Grafik/*Graph* : 7.1.
Nilai Ekspor di Kota Yogyakarta/*Value of Eksport in Yogyakarta City*
(Juta US $)
2007 – 2011

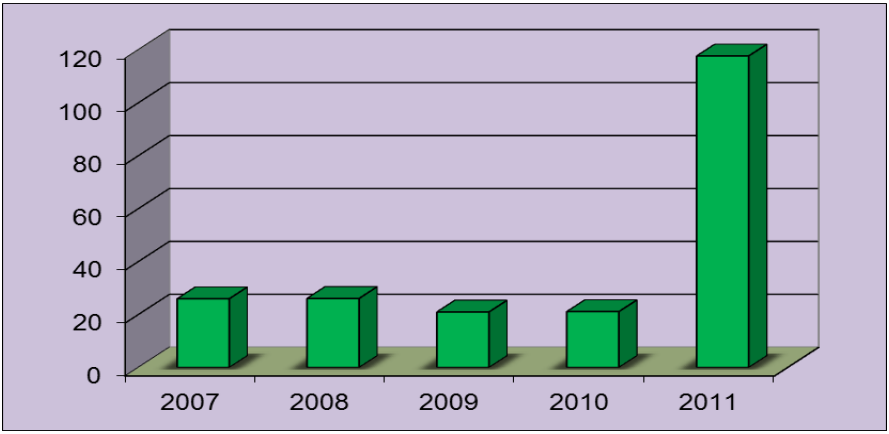

Grafik/*Graph* : 7.2.
Penyaluran Beras oleh Dolog di Kota Yogyakarta/
Distribution of Rice at Logistics Board in Yogyakarta City
(Ton/*tons*)
2007-2011

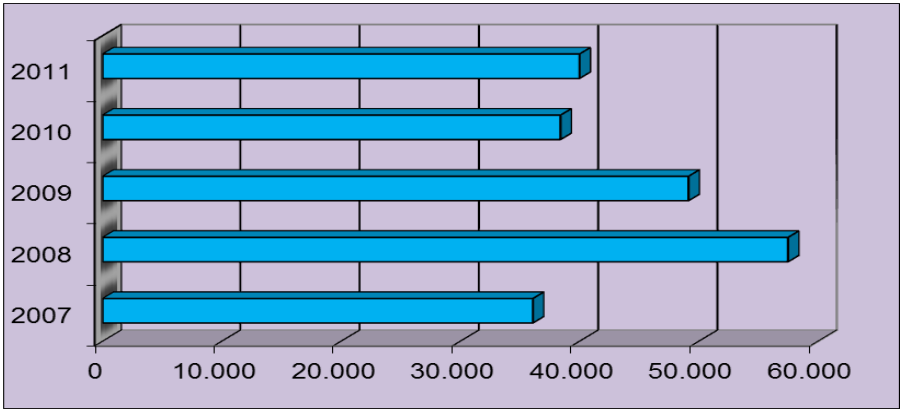

Tabel/Table : 7.1.1

Realisasi Ekspor menurut Jenis Komoditi di Kota Yogyakarta

Export by Commodities in Yogyakarta City

2011

Jenis Komoditi *Type of Commodity*	Volume (*Kg*)	Nilai *Value* (*US $*)
(1)	(2)	(3)
1. Kulit Lembaran Disamak/*Tanned Leather*	27.328,00	1.583.019,69
2. Sarung Tangan Golf/*Leather Glove*	13.991,41	1.079.282,27
3. Mebel Kayu/*Wood Furniture*	667.276,67	93.719.046,80
4. Kerajinan Kayu/*Wood Industry*	279.450,20	1.020.675,08
5. Jamur Dalam Kaleng/*Tinned Fungus*	-	-
6. Teh/*Tea*	1.023.534,00	2.060.912,00
7. Cerutu/*Cigar*	6.040,22	149.538,61
8. Minyak Atsiri/*Atsiri Oil*	556.076,80	10.532.218,70
9. Tekstil dan Produk tekstil/ *Textile and the Products*	45.870,55	569.573,80
10. Kerajinan Perak/*Silver Industry*	152.856,55	1.713.667,65
11. Kerajinan Kulit/*Leather Industry*	244.284,70	960.818,94
12. Kerajinan Enceng Gondok/ *Water Hyacinth Industry*	16,00	610,00
13. Kerajinan Bambu/*Bamboo Industry*	182.771,64	325.338,45
14. Kerajinan Pandan/*Screew Pine Industry*	-	-
15. Kerajinan Besi/*Iron Industry*	7.660,40	23.132,02
16. Kerajinan Tanah Liat/*Clay Industry*	212.198,00	236.719,68
17. Kerajinan Kuningan/*Brass Industry*	1,00	47,20
18. Kerajinan Kaca/*Glasses Industry*	29.060,80	54.301,82
19. Kerajinan Rotan/ /*Rattan Industry*	1.790,00	7.900,74
20. Kerajinan Batu/Putih/*Stone Industry*	1.350.999,96	1.152.426,48
21. Kerajinan Lain-lain/*Other I ndustries*	1.674,00	25.766,33
22. Kerajinan Perunggu/*Bronze Industry*	620,00	3.234,39
23. Kerajinan Keramik/*Ceramics Industry*	198,00	384,17
24. Kerajinan Jerami/*Sisal Industry*	-	-
25. Kerajinan Plastik/*Plastics Industry*	275,00	918,56
26. Kerajinan Kertas/*Paper Industry*	1.280,30	16.607,20
27. Kerajinan Aluminium/*Aluminium Industry*	2.359,00	11.435,87

Lanjutan Tabel 7.1.1
Continuation of Table 7.1.1

Jenis Komoditi *Type of Commodity*	Volume (*Kg*)	Nilai *Value* (*US $*)
(1)	(2)	(3)
28. Kerajinan Agel/*Agel Industry*	-	-
29. Kerajinan Karet/*Rubber Industry*	-	-
30. Kerajinan Ke*rang/ Cockle Shells Industry*	-	-
31. Kerajinan Akar Wangi/*Akar Wangi Industry*	-	-
32. Kerajinan Batok Kelapa/ *Coconut Shell Industry*	-	-
33. Kerajinan Fiber Glass/*Fibre Glass Industry*	406,00	1.259,72
34. Kerajinan Anyaman/	-	-
35. Kerajinan Lilin/*Paraffin-Wax Industry*	-	-
36. Kerajinan Rafia/*Raffia Fibre Industry*	-	-
37. Kerajinan Manik-manik	290,00	9.942,16
38. Kerajinan Logam/*Metal Industry*	-	-
39. Batik Painting/*Painting Batik*	1.229,00	18.459,83
40. Amplop, Logo, Brosur/ *Brochur, Logo, Envelop*	-	-
41. Becak, Sepeda/*Becak, Bicycle*	-	-
42. Alat Musik Tradisional *Traditional Music Instrument*	2.965,00	11.573,31
43. Minyak Kayu/*Wood Oil*	-	-
44. Bantal/*Pillow*	-	-
45. Malam/Parafin/*Paraffin Wax*	-	-
46. Lampu/*Lamp*	15,00	313,50
47. Rumput Laut/*Seaweed*	-	-
48. Dupa/Kemenyan/	-	-
49. Marmer/	-	-
50. Panili/	-	-
51. Buncis dalam Kaleng/	-	-
52. Kumbang Kelapa/	-	-
53. Kerajinan Goni/	-	-
54. Kerajinan Kepompong Ulat Sutera/	-	-

Lanjutan Tabel 7.1.1
Continuation of Table 7.1.1

Jenis Komoditi *Type of Commodity*	Volume (*Kg*)	Nilai *Value* (*US $*)
(1)	(2)	(3)
55. Kerajinan Bunga/Daun/Kulit pisang	-	-
56. Sarung jok Mobil	-	-
57. Batik	-	-
58. Kerajinan Tembaga	-	-
59. Ikan Laut/Kepiting Hidup/	120,00	1.277,78
60. Parnis	-	-
61. Papan Kemas	-	-
62. Tepung	-	-
63. Bunga kering	-	-
64. Obat Penyamak Kulit	-	-
65. Kerajinan Mendong	-	-
66. Minyak Sirih	-	-
67. Buku	0,50	44,44
68. Sarung Tangan Polyrutan	27.007,97	1.959.788,91
69. Salak	-	-
70. Mesin Pemeras Kelapa	-	-
71. Gula Jawa	5.875,00	15.737,50
72. Sepatu Olah Raga	-	-
73. Perhiasan Imitasi	258,50	2.722,78
74. Arang Briket	16.000,00	5.400,00
75. Karpet	-	-
76. Traktor	18.221,26	131.405,66
77. Spare Part Pesawat	-	-
78. Daun Jati Kering	241.337,00	127.171,20
79. Teraso	-	-
80. Kelapa	566.000,00	57.908,40
81. Tas Benang Nylon	6.020,50	86.548,42
82. Sepatu	3.784,00	6.330,00
83. Biji Ketimun	2.289,00	1.831,20
Jumlah/*Total*	**5.699.431,96**	**117.685.291,26**
2010	5.497.237,79	21.060.982,16
2009	5.467.727,82	20.938.268,62

Sumber data : Dinas Perindagkoptan Kota Yogyakarta
Source of data: Industry, Trade, Agriculture and Cooperative Services of Yogyakarta City

Tabel/Table : 7.1.2

Realisasi Impor menurut Jenis Komoditi di Kota Yogyakarta

Import by Commodities in Yogyakarta City

2011

Jenis Komoditi *Type of Commodity*	Volume (*Kg*)	Nilai *Value* (*US $*)
(1)	(2)	(3)
1. Kulit disamak	379.233,00	2.478.533,65
2. Spare Part Mesin Pertanian	448.527,63	866.999,56
3. Obat Penyamak Kulit	192,30	4.808,37
4. Mesin penyaman Kulit	228,80	6.787,86
5. Bahan Pewarna	-	-
6. Tekstil	-	-
7. Aluminium	-	-
8. Bahan Baku Susu	-	-
9. Bahan Pembantu	-	-
10. Logo	380,00	6.619,21
Jumlah/*Total*	**828.561,73**	**3.363.748,65**

Sumber data : Dinas Perindagkoptan Kota Yogyakarta

Source of data: Industry, Trade, Agriculture and Cooperative Services of Yogyakarta City

Tabel/Table : 7.1.3

Nama Pasar, Alamat, Luas Pasar dan Jumlah Pedagang di Kota Yogyakarta

Names, Address, Areas and Sellers of Markets in Yogyakarta City

2011

Nama Pasar *Name of Market*	Alamat *Address*	Luas Bangunan *Building Area* (m^2)	Pedagang/*Sellers*			Jumlah *Total*
			Kios	Los	Lapak	
(1)	(2)	(3)	(4)	(5)	(6)	(7)
1. Beringharjo	Jl. Pabringan No. 1	55.442,98	1.049	4.089	406	5.544
2. Pathuk	Jl. Bayangkara	2.083,00	21	169	75	265
3. Kranggan	Jl. P. Diponegoro No. 20	7.400,00	70	620	154	844
4. Pingit	Jl. Kyai Mojo	2.864,00	17	166	28	211
5. Kembang	Jl. Pasar Kembang	1.086,00	85	-	-	85
6. Karangw aru	Jl. Magelang	793,50	-	82	40	122
7. Demangan	Jl. Gejayan No. 28	4.224,29	-	584	152	736
8. Terban	Jl. C. Simanjuntak	4.644,00	53	26	99	178
9. Gendeng	Jl. Tri Darma	220,00	-	-	121	121
10. Sanggrahan	Jl. Maw ar	222,00	-	-	5	5
11. Sentul	Jl. Sultan Agung No. 52	2.723,00	22	338	221	581
12. Lempuyangan	Jl. Hayam Wuruk	2.521,00	24	287	14	325
13. Saw o	Praw irodirjan	165,00	-	-	30	30
14. Ledok Gm	Jl. Lobaningratan-Praw irodirjan	130,00	-	-	15	15
15. Pace	Jl. Kusumanegara	89,00	-	-	28	28
16. Kotagede	Mondorakan No. 172	4.158,00	42	549	387	978

Lanjutan Tabel 7.1.3
Continuation of Table 7.1.3

Nama Pasar *Name of Market*	Alamat *Address*	Luas Bangunan *Building Area* (M^2)	Pedagang/*Sellers*			Jumlah *Total*
			Kios	Los	Lapak	
(1)	(2)	(3)	(4)	(5)	(6)	(7)
17. Gedongkuning	Jl. Kebun Raya	1.225,00	-	177	33	210
18. Sepeda Tunjungsari	Jl. Mentri Supeno No. 46	528,00	15	23	-	38
19. Giwangan	Jl. Imogiri No. 212	9.744,00	111	598	133	842
20. Serangan	Jl. R.E. Martadinata	1.953,00	30	226	185	441
21. Legi	Jl. Bugisan No. 12	1.716,00	26	255	86	367
22. Senen	Jl. Kampung Pathuk Rt 33/RW 07	876,00	-	174	16	190
23. Suryobrantan	Jl. KH. A. Dahlan No. 134	147,00	-	26	-	26
24. Ngasem	Jl. Polowijo No. 11	3.142,00	9	320	-	329
25. Ngadikusuman	Suryopuran	63,00	-	-	37	37
26. Gading	Jl. Mayjen Panjaitan	1.995,00	42	160	4	206
27. Pujokusuman	Dalem Pujokusuman Keparakan	352,00	-	61	63	124
28. Karangkajen	Jl. Sisingamangaraja	1.875,00	37	-	-	37
29. Prawirotaman	Jl. Parangtritis No. 103	2.007,00	12	403	211	626
30. Ciptomulyo	Jl. Sisingamangaraja No. 1	1.815,00	26	-	-	26
31. Klitikan Pakuncen (PKP)	Jl. HOS Cokroaminoto	6.382,00	-	723	-	723
32. Satwa dan Tanaman Hias (PASTY)	Jl. Bantul 141 YK	29.134,00	185	177	31	393
J u m l a h		**151.719,77**	**1.876**	**10.233**	**2.574**	**14.683**
2010		140.328,59	623	12.412	2.257	15.292
2009		124.847,07	484	11.061	2.616	14.161

Sumber Data : Dinas Pengelolaan Pasar Kota Yogyakarta

Source of Data: Market Services of Yogyakarta City

Tabel/Table : 7.1.4

Banyaknya Tanda Daftar Perusahaan (TDP) yang Diterbitkan per Bulan menurut Bentuk Badan Hukum di Kota Yogyakarta

Number of Establishments' Register Marks per Month by Legal Form in Yogyakarta City

2011

Bulan *Month*	PT	CV	Firma *Firm*	Kopera si/*Coop erative*	Per orangan *Personal*	Bentuk Usaha Lain/*Other Business*	Jumlah *Total*
(1)	(2)	(3)	(4)	(5)	(6)	(7)	(8)
1. Januari *January*	13	24	-	-	38	2	77
2. Pebruari *February*	14	18	-	1	40	-	73
3. Maret *March*	26	28	-	1	63	1	119
4. April *April*	24	24	-	-	38	-	86
5. Mei *May*	16	20	1	4	58	-	99
6. Juni *June*	19	33	1	1	60	1	115
7. Juli *July*	15	21	-	-	46	-	82
8. Agustus *August*	23	16	-	1	43	-	83
9. September *September*	17	25	-	-	34	-	76
10. Oktober *October*	19	17	-	-	24	-	60
11. Nopember *November*	24	28	-	2	53	-	107
12. Desember *December*	10	28	-	-	38	-	76
Jumlah/*Total*	**220**	**282**	**2**	**10**	**535**	**4**	**1.053**
2010	192	271	2	23	486	-	974
2009	214	257	2	11	339	2	825

Sumber data : Dinas Perizinan Kota Yogyakarta

Tabel/Table : 7.1.5

Banyaknya Tanda Daftar Usaha Perdagangan (TDUP)

dan Surat Ijin Usaha Perdagangan (SIUP) di Kota Yogyakarta

Number of Business Register Marks and Business Licence in Yogyakarta City

2009 - 2011

Tahun *Year*	TDUP *Business Register Marks*	SIUP *Business Licence*
(1)	(2)	(3)
2009	-	582
2010	-	647
2011	-	981

Sumber data : Dinas Perizinan Kota Yogyakarta

Tabel/Table : 7.1.6

Persediaan, Pengadaan dan Penyaluran Beras per Bulan di Kota Yogyakarta

Rice Stock, Supply and Distribution per Month in Yogyakarta City

(Kilogram)

2011

Bulan *Month*	Stok Awal *Beginning Stock*	Pengadaan *Supply*	Penyaluran *Distribution*	Stok Akhir *Last Stock*
(1)	(2)	(3)	(4)	(5)
1. Januari/*January*	4.659.411,51	1.463.375,00	3.040.610,00	3.082.176,51
2. Pebruari/*February*	3.082.176,51	4.523.275,00	3.031.925,00	4.573.526,51
3. Maret/*March*	4.573.526,51	7.876.965,00	6.183.125,00	6.267.366,51
4. April/*April*	6.267.366,51	8.600.925,00	25.715,00	14.482.576,51
5. Mei/*May*	14.842.576,51	2.351.985,00	3.100.315,00	14.094.246,51
6. Juni/*June*	14.094.246,51	742.740,00	3.961.605,00	10875,381,51
7. Juli/*July*	10.875.381,51	110.550,00	4.989.660,00	5.996.271,51
8. Agustus/*August*	5.996.271,51	2.686.190,00	3.277.760,00	5.404.701,51
9. September/*September*	5.404.701,51	4.846.930,00	3.067.695,00	7.183.936,51
10. Oktober/*October*	7.183.936,51	4.617.537,50	3.066.350,00	8.735.124,01
11. Nopember/*November*	8.735.124,01	1.740.250,00	3.132.002,63	7.343.371,38
12. Desember/*December*	7.343.371,38	952.900,00	3.109.015,00	5.187.256,38
Jumlah/*Total*		**40.513.622,50**	**39.985.777,63**	
2010		24.209.755,00	38.391.219,05	
2009		41.468.997,00	49.125.325,54	

Sumber Data : Perum BULOG Divre Yogyakarta

Source of Data: Logistics Board Bulog of the Regional Division of Yogyakarta

Tabel/Table : 7.1.7

Jumlah Perusahaan Penyedia Jasa dalam Bidang Jasa Konsultansi (Konsultan) menurut sertifikasi Inkindo dan Sub Bidang Pekerjaan serta Golongan di Kota Yogyakarta 2011

Bidang/Sub Bidang Pekerjaan	Golongan		Jumlah
	Kecil	Non Kecil	
(1)	(2)	(3)	(4)
I. Bidang jasa perencana			
a. Bidang Arsitektur	67	13	80
b. Bidang Sipil	64	13	77
c. Bidang Mekanikal	1	2	3
d. Bidang Elektrikal	3	3	6
e. Bidang Tata Lingkungan	54	10	64
f. Bidang Jasa Survey	9	10	19
g. Bidang Jasa Analisis dan Enginering lainnya	-	-	-
II. Bidang Jasa Pengawasan			
a. Bidang Layanan Jasa Inspeksi Teknis	65	10	75
b. Bidang Layanan Manajemen Proyek	12	8	20
c. Budang Layanan Jasa Enginering Terpadu	-	-	-
Jumlah	**275**	**69**	**344**

Sumber Data : Bagian Pengendalian Pembangunan Kota Yogyakarta (dari Inkindo dan Perkindo)

Source of Data : Development Control Division of Yogyakarta City

Tabel/Table : 7.1.8

Jumlah Perusahaan Penyedia Jasa Konsultansi

menurut Sub Bidang Pekerjaan dan Golongan di Kota Yogyakarta

2011

Bidang/Sub Bidang Pekerjaan	Golongan				Jumlah
	Gred-1	Gred-2	Gred-3	Gred-4	
(1)	(2)	(3)	(4)	(5)	(6)
I. Bidang Jasa Perencana					
a. Bidang Arsitektur	-	67	5	8	80
b. Bidang Sipil	-	64	4	9	77
c. Bidang Mekanikal	-	1	1	1	3
d. Bidang Elektrikal	-	3	1	2	6
e. Bidang Tata Lingkungan	-	54	4	6	64
f. Bidang Jasa Survey	-	9	4	6	19
g. Bidang Jasa Analisis dan Enginering lainnya	-	-	-	-	-
II. Bidang Jasa Pengawasan					
a. Bidang Layanan Jasa Inspeksi Teknis	-	65	2	8	75
b. Bidang Layanan Manajemen Proyek	-	12	4	4	20
c. Budang Layanan Jasa Enginering Terpadu	-	-	-	-	-
Jumlah	-	275	25	44	344

Sumber Data : Bagian Pengendalian Pembangunan Kota Yogyakarta

Source of Data : Development Control Division of Yogyakarta City

Tabel/ *Table* : 7.1.9

Jumlah Penyedia Jasa Pelaksanaan konstruksi yang Lulus Sertifikasi menurut Nilai Pekerjaan dan Kualifikasi di Kota Yogyakarta 2011

Nilai Pekerjaan	Kualifikasi	Gapensi/ LPJK	Gapeknas/ LJKI	Gapeksindo	AABI	Akaindo	AKLI	Jumlah/ Total
(1)	(2)	(3)	(4)	(5)	(6)	(7)	(8)	(9)
1 sampai dengan Rp. 50 juta	Gred-1	-	-	-	-	-	-	-
2 Di atas Rp. 50 juta sampai dengan Rp. 300 juta	Gred-2	181	44	39	-	2	17	283
3 Di atas Rp. 300 juta sampai dengan Rp. 600 juta	Gred-3	195	47	17	-	3	33	295
4 Di atas Rp. 600 juta sampai dengan Rp. 1 miliar	Gred-4	142	29	3	-	6	57	237
5 Di atas Rp. 1 miliar sampai dengan Rp. 10 miliar	Gred-5	115	43	6	3	2	30	199
5 Di atas Rp. 10 miliar sampai dengan Rp. 25 miliar	Gred-6	11	3	2	1	-	1	18
6 Di atas Rp. 25 miliar	Gred-7	-	-	5	2	-	-	7
Jumlah		**644**	**166**	**72**	**6**	**13**	**138**	**1039**

Sumber Data : Bagian Pengendalian Pembangunan Kota Yogyakarta

Source of Data : Development Control Division of Yogyakarta City

Tabel/Table : 7.2.1

Banyaknya Koperasi dan Jumlah Anggota menurut Jenis Koperasi di Kota Yogyakarta

Number of Cooperatives and Members by Type of Cooperatives in Yogyakarta City

2011

Jenis Koperasi *Type of Cooperatives*	Jumlah Koperasi *Number of Cooperatives*	Jumlah Anggota *Number of Members*
(1)	(2)	(3)
1. Koperasi Unit Desa	1	1.624
2. Koperasi Jasa	15	100
3. Koperasi Peternak	5	92
4. Kop.Industri/Kerajinan	20	856
5. Kop. Simpan Pinjam	23	6.996
6. Kop. TNI/POLRI	11	3.444
7. Kop. Wanita	19	1.871
8. KPN/PKPN	103	15.485
9. Kop. Mhs/Pemuda/Pramuka	13	0
10. Koperasi Angkutan	7	237
11. Koperasi Veteran/Pensiunan	22	862
12. Kopkar Swasta/BUMN	141	9.551
13. Koperasi Serba Usaha	157	6.093
14. Kop. Pasar/Kaki Lima	5	2.648
15. Kop. Lainnya	6	335
16. Kop. Sekunder	2	86
Jumlah/*Total*	**550**	**50.280**
2010	550	43.309
2009	546	60.622

Sumber data : Dinas Perindagkoptan Kota Yogyakarta

Source of data: Industry, Trade, Agriculture and Cooperative Services of Yogyakarta City

Tabel/Table : 7.2.2

Banyaknya Modal Sendiri dan Modal Luar menurut Jenis Koperasi di Kota Yogyakarta

Number of Self Capital and Aids by Type of Cooperatives in Yogyakarta City

2011

Jenis Koperasi *Type of Cooperatives*	Modal Sendiri *Self Capital* (000 Rp.)	Modal Luar *Aids* (000 Rp.)
(1)	(2)	(3)
1. Koperasi Unit Desa	227.711	24.436
2. Koperasi Jasa	1.439.255	-
3. Koperasi Peternak	171.206	-
4. Kop.Industri/Kerajinan	9.399.417	2.652.285
5. Kop. Simpan Pinjam	4.966.799	8.206.434
6. Kop. TNI/POLRI	8.792.549	20.839
7. Kop. Wanita	970.255	753.016
8. KPN/PKPN	41.187.667	3.374.948
9. Kop. Mhs/Pemuda/Pramuka	9.709	-
10. Koperasi Angkutan	1.209.794	1.699.055
11. Koperasi Veteran/Pensiunan	423.919	4.000
12. Kopkar Swasta/BUMN	27.280.994	17.964.251
13. Koperasi Serba Usaha	20.309.350	4.621.500
14. Kop. Pasar/Kaki Lima	1.504.283	491.204
15. Kop. Lainnya	3.023.139	-
16. Kop. Sekunder	3.597.576	551.735
Jumlah/*Total*	**124.513.625**	**40.363.704**
2010	85.875.905	106.755.795
2009	76.254.881	105.836.636

Sumber data : Dinas Perindagkoptan Kota Yogyakarta

Source of data: Industry, Trade, Agriculture and Cooperative Services of Yogyakarta City

Tabel/*Table* : 7.2.3

Banyaknya Volume Usaha dan Sisa Hasil Usaha menurut Jenis Koperasi di Kota Yogyakarta

Number of Business Volumes and Surplus by Cooperative Type in Yogyakarta City

2011

Jenis Koperasi *Type of Cooperatives*	Volume Usaha *Business Volume* (000 Rp.)	Sisa Hasil Usaha *Surplus* (000 Rp.)
(1)	(2)	(3)
1. Koperasi Unit Desa	348.689	9.948
2. Koperasi Jasa	100.771	107.078
3. Koperasi Peternak	29.423	-
4. Kop.Industri/Kerajinan	5.344.454	624.822
5. Kop. Simpan Pinjam	18.876.842	56.663
6. Kop. TNI/POLRI	115.668.204	4.130.208
7. Kop. Wanita	2.330.336	21.909
8. KPN/PKPN	66.796.993	858.488
9. Kop. Mhs/Pemuda/Pramuka	1.064	183
10. Koperasi Angkutan	1.940.031	573.622
11. Koperasi Veteran/Pensiunan	719.621	182.578
12. Kopkar Swasta/BUMN	76.660.112	3.682.189
13. Koperasi Serba Usaha	6.933.080	6.217.025
14. Kop. Pasar/Kaki Lima	1.597.884	73.559
15. Kop. Lainnya	781.912	1.491.576
16. Kop. Sekunder	9.182.059	167.075
Jumlah	**307.311.476**	**18.196.923**
2010	214.779.743	11.026.010
2009	186.519.024	10.591.956

Sumber data : Dinas Perindagkoptan Kota Yogyakarta

Source of data: Industry, Trade, Agriculture and Cooperative Services of Yogyakarta City

8. KOMUNIKASI DAN TRANSPORTASI

8.1. Transportasi

Tersedianya prasarana/infrastruktur yang memadai merupakan salah satu modal dasar untuk meningkatkan kegiatan masyarakat suatu daerah, baik untuk kegiatan yang sifatnya sosial maupun kegiatan perekonomian. Salah satu prasarana/infrastruktur yang pokok adalah jalan. Makin meningkatnya usaha pembangunan menuntut pula peningkatan pembangunan jalan untuk memudahkan mobilitas penduduk dan memperlancar perdagangan antar daerah.

Panjang jalan di seluruh wilayah Kota Yogyakarta pada tahun 2011 mencapai 266,96 km. Panjang jalan yang berada di bawah kewenangan negara 18,13 km, sedangkan 248,83 km berada di bawah kewenangan Kota Yogyakarta.

8. COMMUNICATION AND TRANSPORTATION

8.1. Transportation

The availability of adequate infrastructure facilities is one of the basic capital to enhance people's activities in a certain area, either social activities or economic activities. One of the main infrastructure facilities is road. The road development makes an ease to people to mobilitate and do interregional trade.

Length of road in Yogyakarta City in 2011 was 266,22 km. The length road under state authority was 18,13 km, and 248,83 km was under Yogyakarta City's authority.

Kondisi jalan secara umum dapat dikatakan layak untuk dilalui, 39,96 persen kondisi jalan baik, 43,79 persen kondisi jalan sedang, dan 16,25 persen kondisi jalan rusak.

Untuk memenuhi transportasi darat, tersedia dua jenis kendaraan angkutan darat utama yaitu kendaraan bermotor dan kereta api. Pada tahun 2011 jumlah kendaraan umum bermotor roda empat atau lebih tercatat sebanyak 252.726 unit. Komposisinya pada tahun 2011 terdiri atas : 61,32 persen pick up umum BU, 21,15 persen truk, 10,86 persen kendaraan bus, dan sisanya 6,94 persen tanki dan kendaraan khusus dan kereta.

Angkutan kereta api yang ada di Kota Yogyakarta meliputi angkutan untuk penumpang dan barang, yang terdiri dari dua stasiun yaitu stasiun Tugu yang khusus diperuntukkan bagi pemberangkatan penumpang kereta bisnis dan eksekutif, dan stasiun Lempuyangan yang diperuntukan bagi pemberangkatan penumpang kereta ekonomi serta barang.

Generally, 39,96 percent of road in Yogyakarta City was in good condition, 43,79 percent was in medium condition, and 16,25 percent was damaged.

To fulfill the need of road transportation, there were two types of main road vehicles, those of motored vehicle and train. In 2011 the number of public four-wheeled motor vehicles or more were as many as 252.726 units Compositions in the year 2011 consisted of: 61,32 percent of the general pickup BU, 21,15 percent of trucks, buses 10,86 percent, and the remaining 6,94 percent of the tank and special vehicles and trains.

Railway transportation covers passangers and goods transportation. There are two railway stations in Yogyakarta City, those of Tugu Station and Lempuyangan Station. The first is proposed to take passengers of business and executive class. The latter was for goods and passengers of economic class.

8.2. Pos dan Komunikasi

Lalu lintas surat pos dan giro selama kurun waktu 2011 mencapai 11.663 ribu surat yang dikirim melalui kantor pos yang ada di wilayah kota Yogyakarta. Dibandingkan dengan tahun sebelumnya surat yang dikirim naik 14,95 persen.

Sarana komunikasi radio merupakan sarana komunikasi elektronik massal yang sampai saat ini masih banyak digemari masyarakat. Jumlah stasiun radio swasta di wilayah Kota Yogyakarta pada tahun 2011 mencapai 11 stasiun. Stasiun-stasiun tersebut tersebar di wilayah kecamatan Kota Yogyakarta dengan Kecamatan Kotagede yang menjadi wilayah konsentrasi stasiun radio swasta.

8.2. Post and Communication

Number of mails sent via Post and Giro Office of Yogyakarta City in 2011 was 11.663 thousand letters. Compared with that in the previous year, the number of letters sent decreased to14,95 percent.

Radio is the first mass media of electronic communication, which is still playing an important role in communicating. Number of commercial private radio stations in Yogyakarta City in 2011 was 11 stations. These stations spreaded in district area of Yogyakarta City, which concentrated in Kotagede District.

Gafik/*Graph* : 8.1.
Jumlah Kendaraan Bermotor di Kota Yogyakarta/*Number of Motorized Vehicles in Yogyakarta City*
2011

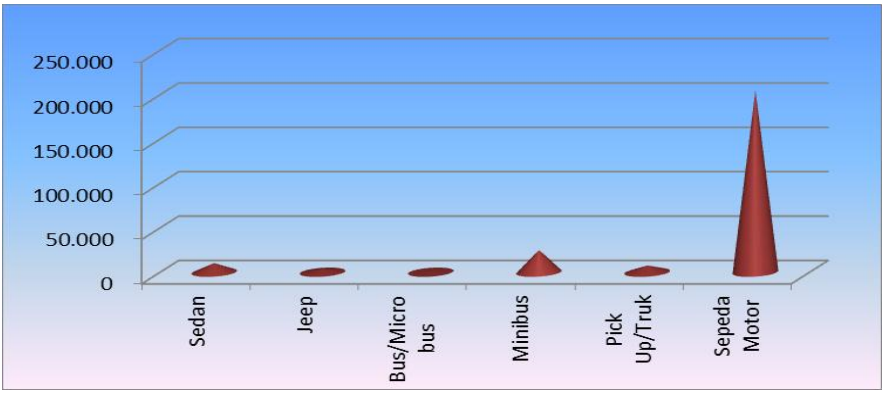

Grafik/*Graph* : 8.2.
Surat pos yang dikirim di Kantor Pos dan Giro Besar Yogyakarta/*Number of Mails Sent via Pos and Giro Head Office in Yogyakarta City*
2007 – 2011

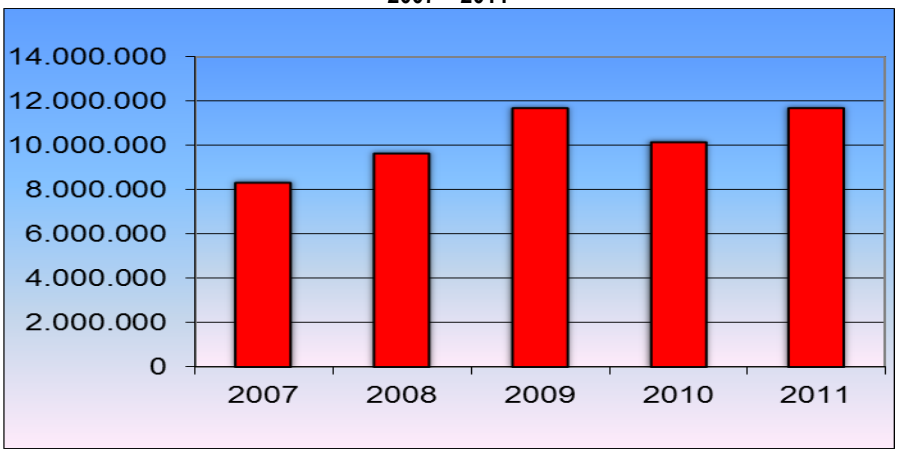

Tabel/Table : 8.1.1

Panjang Jalan menurut Jenis Permukaan dan Status Jalan di Kota Yogyakarta

Length of Road by Surface Type and Status in Yogyakarta City

(Km)

2009 - 2011

Jenis Permukaan *Type of Surface*	Jalan Negara *State Road*			Jalan Kabupaten/Kota *Regency/City Road*		
	2009	2010	2011	2009	2010	2011
(1)	(2)	(3)	(4)	(5)	(6)	(7)
a. Diaspal/ *Asphalted*	18,13	18,13	18,13	247,80	248,09	248,83
b. Kerikil/*Gravel*	-	-	-	-	-	-
c. Tanah/*Soil*	-	-	-	-	-	-
d. Lainnya (Perkerasan) *Others*	-	-	-	-	-	-
Jumlah/*Total*	**18,13**	**18,13**	**18,13**	**247,80**	**248,09**	**248,83**

Sumber Data : Dinas Pemukiman dan Prasarana Wilayah Kota Yogyakarta

Source of Data: Urban Infrastructure Services of Yogyakarta City

Tabel/*Table* : 8.1.2

Panjang Jalan menurut Kondisi Jalan dan Status Jalan di Kota Yogyakarta

Length of Road by Its Condition and Status in Yogyakarta City

(Km)

2009 - 2011

Kondisi Jalan *Road Condition*	Jalan Negara *State Road*			Jalan Kabupaten/Kota *Regency/City Road*		
	2009	2010	2011	2009	2010	2011
(1)	(2)	(3)	(4)	(5)	(6)	(7)
a. Baik *Good*	17,57	17,57	17,57	99,15	99,44	99,44
b. Sedang *Medium*	0,56	0,56	0,56	104,22	104,22	108,95
c. Rusak *Damaged*	-	-	0,00	44,43	44,43	40,44
d. Rusak Berat *Very Damaged*	-	-	0,00	-	-	0,00
Jumlah *Total*	**18,13**	**18,13**	**18,13**	**247,80**	**248,09**	**248,83**

Sumber Data : Dinas Pemukiman dan Prasarana Wilayah Kota Yogyakarta

Source of Data: Urban Infrastructure Services of Yogyakarta City

Tabel/Table : 8.1.3

Panjang Jalan menurut Kelas Jalan dan Status Jalan di Kota Yogyakarta

Length of Road by Its Class and Status in Yogyakarta City

(Km)

2009 - 2011

Kelas Jalan *Road Class*	Jalan Negara *State Road*			Jalan Kabupaten/Kota *Regency/City Road*		
	2009	2010	2011	2009	2010	2011
(1)	(2)	(3)	(4)	(5)	(6)	(7)
a. Kelas I *Class I*	18,13	18,13	18,13	16,80	16,80	16,80
b. Kelas II *Class II*	-	-	-	1,77	1,77	1,77
c. Kelas III *Class III*	-	-	-	26,22	26,22	26,22
d. Kelas III A *Class III A*	-	-	-	0,17	0,17	0,17
e. Kelas III B *Class III B*	-	-	-	14,39	14,68	14,68
f. Kelas III C *Class III C*	-	-	-	14,39	14,39	14,39
g. Kelas Tidak Dirinci/*Non-Classified Class*	-	-	-	174,06	174,06	174,80
Jumlah *Total*	**18,13**	**18,13**	**18,13**	**247,80**	**248,09**	**248,83**

Sumber Data : Dinas Pemukiman dan Prasarana Wilayah Kota Yoç *) Data diperbaiki/*Revised*

Source of Data: Urban Infrastructure Services of Yogyakarta City

Tabel/Table : 8.2.1

Jumlah Kendaraan Bermotor di Kota Yogyakarta

Number of Motorized Vehicles in Yogyakarta City

2009-2011

Jenis Kendaraan *Type of Vehicle*	2009*)	2010*)	2011
(1)	(2)	(3)	(4)
1. Sedan	10.730	10.254	10.348
2. Jeep	3.771	3.607	3.754
3. Bus/Microbus	984	970	968
4. Minibus	21.493	22.831	25.058
5. Pick Up/Truk	7.608	7.519	7.626
6. Sepeda Motor	190.943	198.667	204.972
J u m l a h/*Total*	**235.529**	**243.848**	**252.726**

Sumber Data : Kantor Pelayanan Pajak Daerah Propinsi D.I. Yogyakarta

NB : Data Perbaikan

Tabel/Table : 8.2.2

Banyaknya Kendaraan Bermotor Wajib Uji menurut Jenisnya di Kota Yogyakarta

Number of Motorized Vehicles Compulsory Tested by Type in Yogyakarta City

2009-2011

Jenis Kendaraan *Type of Vehicle*	2009	2010	2011
(1)	(2)	(3)	(4)
1. Mobil Penumpang Umum *General Passanger Transport*	595	584	613
2. Pick Up Umum BU/*BU Public Pick Up*	6.345	6.530	6.736
3. Truk BU/*BU Truck*	2.141	2.210	2.275
4. Truk U/*Truck U*	48	47	48
5. Tanki BU	84	79	79
6. Tanki U	8	8	8
7. Kendaraan Khusus	23	22	25
8. Kereta Gandengan	31	31	31
9. Kereta Tempelan	6	6	6
10. Bus/*Bus*	1.107	1.126	1.164
J u m l a h/*Total*	**10.388**	**10.643**	**10.985**

Sumber Data : Dinas Perhubungan Kota Yogyakarta

Source of Data: Transportation Services of Yogyakarta City

Tabel/Table : 8.3.1

Surat Pos yang Dikirim di Kantor Pos dan Giro Besar Yogyakarta

Number of Mails Sent via Post and Giro Head Office in Yogyakarta City

2009 - 2011

Jenis Surat *Type of Letter*	2009	2010	2011
(1)	(2)	(3)	(4)
1. Surat Pos Standar *Standard Mails*	10.129.555	8.615.934	9.929.555
2. Surat Pos Luar Negeri *Oversea Mails*	186.003	207.526	210.720
3. Surat Pos Terdaftar/Tercatat/ Paket Luar Negeri *Registered Mail / Oversea Package*	9.982	16.838	17.200
4. Surat Pos Kilat Khusus *Special Express*	1.325.162	1.305.769	1.505.769
5. Surat Pos Dinas/Bebas Porto/ *Official Letter*	-	-	-
Jumlah/*Total*	**11.650.702**	**10.146.067**	**11.663.244**

Sumber Data : Kantor Pos dan Giro Besar I Yogyakarta

Source of Data: Post and Giro Head Office of Yogyakarta City

Tabel/Table : 8.3.2

Surat Pos yang Dikirim di Kantor Pos dan Giro Besar Yogyakarta

Number of Post Package Sent via Post and Giro Head Office in Yogyakarta City

2011

Bulan *Month*	Dikirim/*Sent*	
	Dalam Negeri *Domestic*	Luar Negeri *Oversea*
(1)	(2)	(3)
1. Januari/*January*	636.164	658
2. Pebruari/*February*	654.449	546
3. Maret/*March*	704.467	620
4. April/*April*	815.401	593
5. Mei/*May*	837.463	631
6. Juni/*June*	856.645	626
7. Juli/*July*	861.475	676
8. Agustus/*August*	874.743	727
9. September/*September*	892.753	787
10. Oktober/*October*	898.893	818
11. Nopember/*November*	938.732	906
12. Desember/*December*	958.370	1.073
Jumlah/*Total*	**9.929.555**	**8.661**
2010	9.921.703	2.481
2009	10.129.555	2.115

Sumber Data : Kantor Pos dan Giro Besar I Yogyakarta

Source of Data: Post and Giro Head Office of Yogyakarta City

Tabel/Table : 8.3.3

Banyaknya Pos Wesel Dalam dan Luar Negeri yang Dikirim

Kantor Pos dan Giro Besar Yogyakarta

Number of Money Order Mailed via Post and Giro Head Office in Yogyakarta City

2009 - 2011

Rincian *Elaboration*	2009	2010	2011
(1)	(2)	(3)	(4)
Dalam Negeri/*Domestic*			
Banyaknya Pos Wesel *Number of Money Order*	52.747	55.709	64.131
Nilai/*Value* (*000 Rupiah*)	31.058.041	38.452.536	52.523.020
Luar Negeri/*Oversea*			
Banyaknya Pos Wesel *Number of Money Order*	189	392	-
Nilai/*Value* (*000 Rupiah*)	559.516	1.699.002	-
Dalam dan Luar Negeri *Domestic and Oversea*			
Banyaknya Pos Wesel *Number of Money Order*	52.936	56.101	64.131
Nilai/*Value* (*000 Rupiah*)	31.617.557	40.151.538	52.523.020
Rata-rata per Pos Wesel *Average Tariff per Money Order* (*000 Rupiah*)[r)]	**597**	**716**	**819**

Sumber Data : Kantor Pos dan Giro Besar I Yogyakarta

Source of Data: Post and Giro Head Office of Yogyakarta City

Tabel/Table : 8.3.4

Banyaknya Pos Wesel Dalam dan Luar Negeri yang Diterima di Kantor Pos dan Giro Besar Yogyakarta

Number of Money Order Received via Post and Giro Head Office in Yogyakarta City

2009 - 2011

Rincian *Elaboration*	2009	2010	2011
(1)	(2)	(3)	(4)
Dalam Negeri/*Domestic*			
Banyaknya Pos Wesel *Number of Money Order*	124.511	149.340	157.797
Nilai/*Value* (*000 Rupiah*)	96.486.792	119.513.399	136.202.385
Luar Negeri/*Oversea*			
Banyaknya Pos Wesel *Number of Money Order*	14.305	18.722	21.615
Nilai/*Value* (*000 Rupiah*)	34.481.210	46.258.818	57.811.107
Dalam dan Luar Negeri *Domestic and Oversea*			
Banyaknya Pos Wesel *Number of Money Order*	138.816	168.062	179.412
Nilai/*Value* (*000 Rupiah*)	130.986.001	165.772.216	194.013.492
Rata-rata per Pos Wesel *Average Tariff per Money Order* (*000 Rupiah*) r)	**944**	**986**	**1.081**

Sumber Data : Kantor Pos dan Giro Besar I Yogyakarta

Source of Data: Post and Giro Head Office of Yogyakarta City

Tabel/Table : 8.4.1

Jumlah Hotel/Jasa Akomodasi menurut Kecamatan

dan Golongan Hotel di Kota Yogyakarta

Number of Hotels/Accommodation Services

by Hotel Classification and District in Yogyakarta City

2011

Kecamatan/*District*	Golongan Hotel/*Hotel Classification*		
	Bintang *Classified*	Non Bintang *Non-Classified*	Jumlah/*Total*
(1)	(2)	(3)	(4)
1. Mantrijeron	3	38	41
2. Kraton	0	0	0
3. Mergangsan	6	53	59
4. Umbulharjo	0	38	38
5. Kotagede	0	7	7
6. Gondokusuman	4	15	19
7. Danurejan	3	20	23
8. Pakualaman	1	12	13
9. Gondomanan	1	6	7
10. Ngampilan	0	7	7
11. Wirobrajan	0	15	15
12. Gedongtengen	9	128	137
13. Jetis	4	10	14
14. Tegalrejo	0	7	7
Jumlah/*Total*	**31**	**356**	**387**
2010	26	341	367
2009	22	330	352

Sumber Data : BPS Kota Yogyakarta

Source of Data: BPS-Statistics of Yogyakarta City

Tabel/Table : 8.4.2

Banyaknya Kelompok Kesenian menurut Jenisnya di Kota Yogyakarta

Number of Art Group by Type in Yogyakarta City

2009 - 2011

Jenis Kelompok Kesenian *Type of Art Group*	2009	2010	2011
(1)	(2)	(3)	(4)
1 Band	135	137	71
2 Campursari	13	13	26
3 Folk Song	7	9	3
4 Gamelan/Karawitan	100	2	63
5 Gejok Lesung	6	6	8
6 Kolintang	5	-	2
7 Mocopat/Panembrono	25	-	40
8 Musik Akustik	1	-	10
9 Nasyid	21	23	10
10 Orkes Keroncong	36	36	67
11 Orkes Melayu	7	7	7
12 Paduan Suara	14	14	10
13 Qosidah	25	25	19
14 Rebana	20	23	19
15 Samroh/Hadroh	10	10	14
16 Siteran	17	20	1
17 Sholawatan	5	5	9
18 Waranggono	125	123	-
19 Thek-thek	14	14	17
20 Langen Mondro Wanoro	5	5	-
21 Langen Citro	14	13	2
22 Tari Tradisional	5	8	-
23 Tari Kontemporer	8	8	-
24 Tari Jatilan	9	9	26

Lanjutan Tabel: 8.4.2
Continuation Table : 8.4.2

Jenis Kelompok Kesenian *Type of Art Group*	2009	2010	2011
(1)	(2)	(3)	(4)
25 Tari Jatilan	9	9	26
26 Srandul	1	2	2
27 Dadung Awuk	-	-	1
28 Liong Barongsai	5	5	9
29 Ketoprak	25	25	32
30 Dagelan	17	17	10
31 Sandiwara	-	1	5
32 Teater	35	35	17
33 Sastra	5	5	13
34 Wayang Orang	5	5	6
35 Wayang Kulit	10	10	2
36 Wayang Purwo	-	-	-
37 Wayang Golek	-	-	-
38 Wayang Kancil	1	1	3
39 Pedalangan	1	1	6
40 Sanggar Lukis	8	8	2
41 Kerajinan	50	50	-
42 Lembaga Seni Budaya	5	5	4
43 Ansamble Musik	-	-	1
44 Tari Klasik	-	-	17
45 Tari Kreasi Baru	-	-	42
46 Tari Modern	-	-	3
47 Tari Bali	-	-	5
48 Perkusi	-	-	4
49 Angklung	-	-	3
Jumlah/*Total*	**795**	**680**	**611**

Sumber Data : Dinas Pariwisata dan Kebudayaan Kota Yogyakarta

Tabel/Table : 8.4.3

Banyaknya Pengunjung Kesenian Pentas Setiap Bulan di Kota Yogyakarta

Number of Art Show Spectators per Month in Yogyakarta City

2011

Bulan/*Month*	Wayang kulit	Santi Budoyo	Jumlah *Total*
(1)	(2)	(3)	(3)
1. Januari/*January*	120	1.812	1.932
2. Pebruari/*February*	300	2.189	2.489
3. Maret/*March*	130	2.443	2.573
4. April/*April*	122	3.214	3.336
5. Mei/*May*	127	3.226	3.353
6. Juni/*June*	143	3.063	3.206
7. Juli/*July*	185	4.996	5.181
8. Agustus/*August*	475	3.736	4.211
9. September/*September*	190	3.967	4.157
10. Oktober/*October*	147	3.647	3.794
11. Nopember/*November*	175	2.289	2.464
12. Desember/*December*	400	2.329	2.729
Jumlah/*Total*	**2.514**	**36.911**	**39.425**
2010	1.390	38.846	40.236
2009	2.593	37.662	40.255

Sumber data: BPS Kota Yogyakarta

Source of Data : BPS-Statistics of Yogyakarta City

Tabel/Table : 8.4.4

Banyaknya Radio Swasta Niaga dan Palwa Vidio

menurut Kecamatan di Kota Yogyakarta

Number of Commercial Private Radios and Video Setting Business

by District in Yogyakarta City

2011

Kecamatan/*District*	Radio Swasta Niaga *Commercial Private Radio*	Palwa Vidio *Video Setting Business*
(1)	(2)	(3)
1. Mantrijeron	1	0
2. Kraton	0	0
3. Mergangsan	1	0
4. Umbulharjo	2	0
5. Kotagede	2	0
6. Gondokusuman	1	0
7. Danurejan	1	0
8. Pakualaman	2	0
9. Gondomanan	0	0
10. Ngampilan	0	0
11. Wirobrajan	0	0
12. Gedongtengen	0	0
13. Jetis	1	0
14. Tegalrejo	0	0
Jumlah/*Total*	**11**	0
2010	9	0
2009	12	0

Sumber Data : Bagian Humas dan Informasi Setda Kota Yogyakarta

Source of Data: Regional Information Service of Yogyakarta City

Tabel/Table : 8.4.5

Banyaknya Pengunjung dan Hasil Penjualan Karcis di Museum Kota Yogyakarta

Number of Visitors and Tickets Sold at Museums in Yogyakarta City

2011

Bulan/*Month*	Pengunjung/*Visitors*			Hasil Penjualan Karcis/*Number of Tickets Sold* (*000 Rp.*)
	Asing/*Foreign*	Domestik *Domestic*	Jumlah/*Total*	
(1)	(2)	(3)	(4)	(5)
1. Januari *January*	-	-	183.972	1.493.853.300
2. Pebruari *February*	8.830	147.823	156.653	1.115.238.500
3. Maret *March*	11.077	114.871	125.948	1.025.362.659
4. April *April*	12.103	140.644	152.747	1.210.952.300
5. Mei *May*	14.538	267.717	282.255	2.136.345.500
6. Juni *June*	12.026	384.918	396.944	3.084.511.500
7. Juli *July*	38.104	214.251	252.355	2.081.532.000
8. Agustus *August*	20.291	51.893	72.184	716.711.010
9. September *September*	18.637	256.815	275.452	24.669.730.500
10. Oktober *October*	22.015	161.914	183.020	24.669.730.500
11. Nopember *November*	11.435	116.134	127.569	948.292.000
12. Desember *December*	11.217	341.648	352.865	2.696.531.500
Jumlah/*Total*	**180.273**	**2.198.628**	**2.561.964**	**65.848.791.269**
2010	203.756	1.936.119	2.139.875	15.398.382.888
2009	230.995	1.788.773	2.019.768	14.068.409.940

Sumber Data : BPS Kota Yogyakarta

Source of Data: BPS-Statistics of Yogyakarta City

9. KEUANGAN DAN HARGA-HARGA

9.1. Keuangan Daerah

Dalam era otonomi daerah, perencanaan anggaran pendapatan dan belanja daerah sebaiknya menganut prinsip anggaran berimbang dan dinamis. Berimbang berarti harus diusahakannya keseimbangan antara penerimaan dan pengeluaran. Dinamis berarti makin meningkatnya jumlah anggaran dan tabungan pemerintah, sehingga kemampuan daerah bertambah dan ketergantungan pada bantuan akan berkurang.

Pada tahun anggaran 2011 Pendapatan Asli Daerah (PAD) Kota Yogyakarta mencapai 228.870,54 juta rupiah, meningkat 27,56 persen dari PAD tahun sebelumnya yaitu sebesar 179.423,64 juta rupiah. Namun demikian, dibandingkan dengan total belanja daerah kontribusinya sebesar 21,86 persen.

9. FINANCE AND PRICES

9.1. Regional Finance

In regional autonomous era, the plan of Regional Income and Expenditure Budgeting should apply the principle of dynamic and balanced budget, so that the regional potency increases and the dependency on aids decreases. Balance means balance between income and expenditure, while dynamic means the number of government's budget and saving keeps increasing,

In fiscal year 2010, actual regional income of Yogyakarta City reached 228.870,54 million rupiahs, it increased to 27,56 percent from that in the previous year, that of 179.423,64 million rupiahs. Nonetheless, it contributed 21,86 percent compared with total actual regional expenditure.

.

9.2. Perbankan

Sampai dengan bulan Desember 2011 posisi kredit perbankan di Kota Yogyakarta mencapai 3.974.399 juta rupiah.

9.2. Bank

Until December 2011, bank credit position of Yogyakarta City reached 3.974.399 million rupiahs.

9.3. Harga-harga

Harga merupakan salah satu indikator yang dapat mempengaruhi ketidakstabilan ekonomi regional maupun nasional. Tingginya perubahan harga komoditas suatu daerah secara kontinyu menunjukkan ketidakstabilan ekonomi pada daerah tersebut. Perubahan harga juga berarti perubahan tingkat inflasi.

Inflasi Kota Yogyakarta pada tahun 2011 mencapai 3,38 persen. Secara umum tingginya tingkat inflasi terutama disebabkan oleh perubahan harga pada kelompok perumahan, kesehatan dan pendidikan.

9.3. Prices

Price is one of the indicators influencing economic stability, either regional or national. The significant change of price of commodity in a certain area continuously shows the instability of economy in that area. The change of price can also mean the change of inflation rate.

In 2011, inflation rate of Yogyakarta City reached 3,38 percent. Generally, the high inflation rate was mainly caused by the change of price on the group of housing, health and education.

Gafik/*Graph* : 9.1.
Realisasi Penerimaan Pemerintah Kota Yogyakarta menurut Jenis Penerimaan/
Actual Income of Yogyakarta City Government by Type of Income
(Juta Rupiah/*Million rupiahs*)
2011

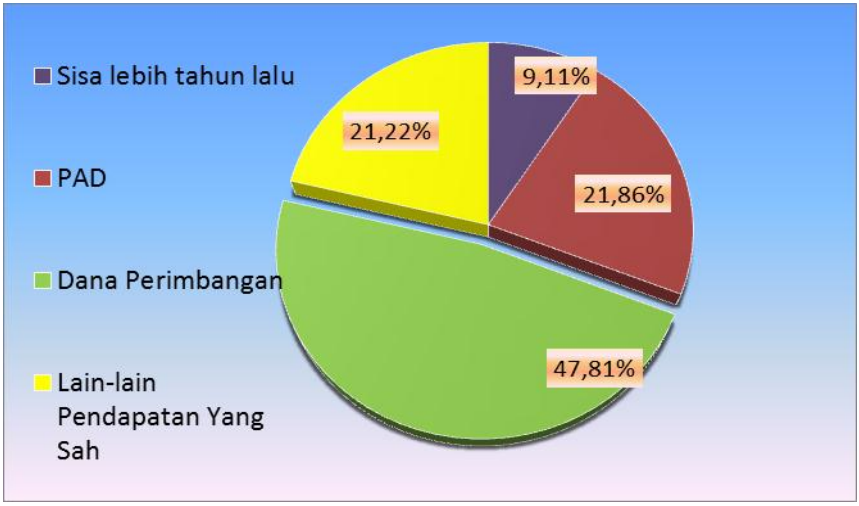

Gafik/*Graph* : 9.2.
Realisasi Pengeluaran Pemerintah Kota Yogyakarta menurut Jenis Pengeluaran/
Actual Government's Expenditure of Yogyakarta City by Type of Expenditure
(Juta Rupiah/*Million rupiahs*)
2011

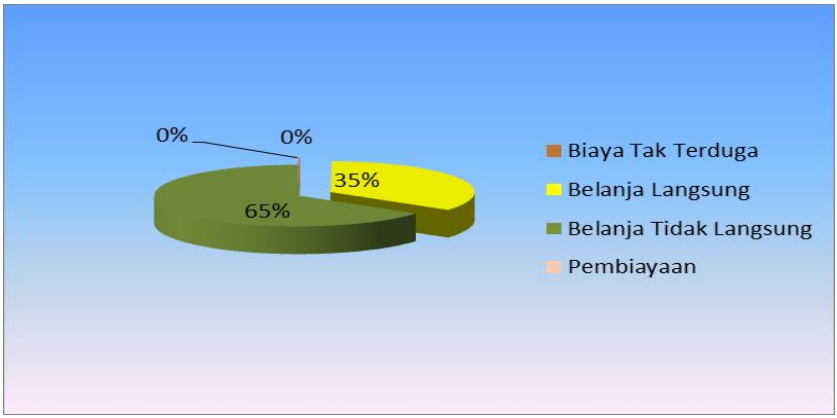

Tabel/*Table* : 9.1.1

Realisasi Penerimaan Pemerintah Kota Yogyakarta menurut Jenis Penerimaan

Actual Income of Yogyakarta City Government by Type of Income

(juta rupiah/ *million rupiahs*)

2010-2011

Jenis Penerimaan *Type of Receipt*	Tahun Anggaran/*Fiscal Year*	
	2010	2011*)
(1)	(2)	(3)
1 PENDAPATAN DAERAH		
1. Bagian Pendapatan Asli Daerah/*Regional Own Revenue*	**179.423,64**	**228.870,56**
a. Pajak Daerah/*Regional Taxes*	78.254,58	120.457,52
b. Retribusi Daerah/*Receipt for Service*	32.214,65	34.408,44
c. Hasil Pengelolaan Daerah Yang Dipisahkan *Regional Manufacture Interest*	11.031,30	10.121,34
d. Lain-Lain Pendapatan Asli Daerah Yang Sah/*Other Receipts*	57.923,11	63.883,27
2. Dana Perimbangan/*Balancing Fund*	**484.628,28**	**500.613,75**
a. Bagi Hasil Pajak dan Bukan Pajak/*Taxes and Other Taxes*	75.585,12	62.722,03
b. Dana Alokasi Umum/*General Allocation Fund*	395.444,06	436.129,82
c. Dana Alokasi Khusus/*Specific Allocation Fund*	13.599,10	1.761,90
3. Lain-lain Pendapatan yang sah/*Others Income*	**151.444,00**	**222.197,12**
a. Pendapatan Hibah/*Grants*	13.849,28	3.345,00
b. Pendapatan Dana Darurat/ *Emergency Fund*	-	-
c. Dana Bagi Hasil Pajak dari Provinsi dan Pemerintah Daerah Lainnya	48.991,02	60.272,80
d. Dana Penyesuaian dan Otonomi Khusus	81.353,70	125.374,13
e. Bantuan Keuangan dari Provinsi atau Pemerintah Daerah Lainnya	7.250,00	33.205,19
Sub Jumlah / *Sub Total*	**815.495,92**	**951.681,43**
2 PEMBIAYAAN DAERAH	**636.624,82**	**857.097,56**
1. Sisa Lebih Perhitungan Anggaran Tahun Anggaran Sebelumnya	**74.972,67**	**95.445,41**
2. Pembentukan Dana Cadangan	-	-
3. Penyediaan Modal (Investasi) Pemerintah Daerah	-	-
4. Pembayaran Pokok Utang	561.652,15	761.652,15
5. Pemberian Pinjaman Daerah	-	-
Jumlah/*Total*	**890.468,59**	**1.047.126,84**

Sumber Data : Dinas Pajak Daerah dan Pengelolaan Keuangan Kota Yogyakarta

Source of Data: Regional Office of Tax and Financial Management Yogyakarta

Tabel/*Table* : 9.1.2

Realisasi Pengeluaran Pemerintah Kota Yogyakarta menurut Jenis Pengeluaran

Actual Government's Expenditure of Yogyakarta City by Type of Expenditure

(juta rupiah/ million rupiahs)

2010-2011

Jenis Pengeluaran *Type of Expenditure*	Tahun Anggaran/*Fiscal Year*	
	2010	2011*)
(1)	(2)	(3)
1. BELANJA TIDAK LANGSUNG	**535.464,15**	**608.011,25**
1. Belanja Pegawai / *Personal Expenditure*	467.904,71	515.295,85
2. Belanja Bunga/ Interest Expenditure	379,64	235,38
3. Belanja Subsidi / Subsidy Expenditure	-	-
4. Belanja Hibah	30.530,58	59.495,65
5. Belanja Bantuan Sosial / Social Aid Expenditure	35.339,70	31.531,67
6. Belanja Bagi Hasil Kepada Provinsi/ Kabupaten/Kota dan Pemerintahan Desa	-	-
7. Belanja Bantuan Keuangan kepada Provinsi/ Kabuoaten/Kota dan Pemerintahan Desa	-	-
8. Belanja Tidak Terduga	1.309,52	1.452,69
2. BELANJA LANGSUNG	**304.402,34**	**324.007,26**
1. Belanja Pegawai	91.242,26	92.851,60
2. Belanja Barang dan Jasa	159.119,64	172.004,55
3. Belanja Modal	54.040,43	59.151,11
Sub Jumlah Belanja	**839.866,48**	**932.018,51**
4 PENGELUARAN PEMBIAYAAN	**761,65**	**561,65**
1. Pembentukan Dana Cadangan	-	-
2. Penyertaan Modal (Investasi) Pemerintah Daerah	-	-
3. Pembayaran Pokok Utang	761,65	561,65
4. Pemberian Pinjaman Daerah	-	-
Jumlah / *Total*	**840.628,13**	**932.580,16**

Sumber Data : Dinas Pajak Daerah dan Pengelolaan Keuangan Kota Yogyakarta

Source of Data: Regional Office of Tax and Financial Management Yogyakarta

Tabel/Table : 9.1.3

Penerimaan Pemerintah Kota Yogyakarta dari Pos Bagi Hasil Pajak menurut Jenis Pajak

Actual Government's Tax Income of Yogyakarta City by Type of Tax

(ribuan rupiah/ thousand rupiahs)

2009-2011

Jenis Pajak *Type of Tax*	Tahun Anggaran/ *Fiscal Year*		
	2009	2010	2011
(1)	(2)	(3)	(4)
Pajak Bumi dan Bangunan *Land and Building Tax* [1)]	29.909.059,69	31.849.156,90	38.145.706,55
Bea Perolehan Hak Atas Tanah dan Bangunan/ *Tax for Obtaining Right of land and Building* [1)]	18.560.784,28	30.572.531,20	33.698.986,63
Pajak Penghasilan Pasal 21 [2)]	17.954.280,35	17.517.958,50	8.232.941,74
Pajak Bahan-bahan Kendaraan Bermotor *Sparepart Tax* [2)]	15.136.819,6 *)	15.493.770,80	17.286.139,00
Jumlah	**81.560.943,92**	**95.433.417,40**	**97.363.773,92**

Sumber Data : Dinas Pajak Daerah dan Pengelolaan Keuangan Kota Yogyakarta

Source of Data: Regional Tax and Financial management of Yogyakarta City

Tabel/Table : 9.1.4

Jumlah Wajib Pajak Bumi dan Bangunan menurut Kecamatan di Kota Yogyakarta

Number of Tax Payer of Land and Building Tax by District in Yogyakarta City

2009-2011

Kecamatan *District*	2009	2010	2011
(1)	(2)	(3)	(4)
1. Mantrijeron	7.333	7.411	7.497
2. Kraton	4.261	4.264	4.276
3. Mergangsan	6.896	6.967	7.022
4. Umbulharjo	18.584	19.026	19.259
5. Kotagede	7.855	8.021	8.192
6. Gondokusuman	8.200	8.265	8.337
7. Danurejan	3.908	3.917	3.939
8. Pakualaman	2.132	2.139	2.151
9. Gondomanan	3.080	3.070	3.079
10. Ngampilan	3.580	3.591	3.609
11. Wirobrajan	5.061	5.084	5.158
12. Gedongtengen	4.048	4.050	4.055
13. Jetis	5.369	5.556	5.573
14. Tegalrejo	7.925	8.084	8.259
Jumlah/ *Total*	**88.232**	**89.445**	**90.406**

Sumber Data : Dinas Pajak Daerah dan Pengelolaan Keuangan Kota Yogyakarta

Source of Data: Regional Tax and Financial management of Yogyakarta City

Tabel/*Table* : 9.2.1

Posisi Kredit Usaha Mikro, Kecil, dan Menengah yang diberikan Bank Umum dan BPR menurut Sektor Ekonomi di Kota Yogyakarta

Outstanding of Micro, Small and Medium Scale Business Credits of Commercial and Rural Banks by Economic Sectors Based in Yogyakarta City

(Juta rupiah/*Million rupiah*)

2008 - 2011

Sektor Ekonomi *Economic Sectors*	2008	2009	2010*)	2011
(1)	(2)	(3)	(4)	(5)
1. Pertanian *Agriculture*	20.335	15.456	73.987	94.085
2. Pertambangan dan Penggalian / *Mining and Quarrying*	7.060	1.502	7.786	7.862
3. Industri Pengolahan *Manufacturing Industries*	116.552	125.611	239.832	318.402
4. Listrik, Gas, dan Air *Electricity, Gas, and Water Supply*	929	579	2.714	2.806
5. Bangunan *Construction*	27.951	30.786	136.948	157.329
6. Perdagangan, Hotel dan Restoran/ *Trade, Hotel and Restaurant*	815.284	885.725	1.558.208	2.091.674
7. Pengangkutan dan Komunikasi / *Transportation and Communication*	27.392	25.076	62.086	97.056
8. Keuangan, Sewa dan Jasa Perusahaan/ *Finance, Rent of Building and Business Services*	199.335	196.713	424.965	666.073
9. Jasa-jasa/ *Services*	58.313	56.210	439.502	539.112
10. Lainnya/ *Others*	1.464.082	1.513.573	0	0
Jumlah/*Total*	**2.737.233**	**2.851.231**	**2.946.028**	**3.974.399**

Sumber Data : LBU/S & LBPR/S - Bank Indonesia Yogyakarta

Source of Data: LBU/S & LBPR/S Yogyakarta Regional Office of Bank Indonesia

*) Data Perbaikan

Mulai periode 2010 kriteria kredit UMKM berdasarkan UU No. 20 tahun 2008 tentang UMKM

Tabel/*Table* : 9.2.2

Posisi Kredit Usaha Mikro yang Diberikan Bank Umum menurut Kabupaten/Kota di Propinsi D.I. Yogyakarta

Position of Micro Business Credit of Commercial Banks by Regency/City in D.I. Yogyakarta Province

(juta rupiah/ *million rupiahs*)

2008-2011

Kabupaten / Kota *Regency/City*	2008	2009	2010*)	2011
(1)	(2)	(3)	(4)	(4)
1. Kabupaten Kulonprogo	380.894	393.343	330.552	159.450
2. Kabupaten Bantul	938.705	902.852	833.029	298.785
3. Kabupaten Gunungkidul	480.629	510.004	434.337	207.290
4. Kabupaten Sleman	1.186.700	1.171.676	1.109.731	254.703
5. Kota Yogyakarta	1.009.362	941.248	1.057.187	370.049
Jumlah	**3.996.290**	**3.919.123**	**3.764.836**	**1.290.277**

Sumber Data : LBU/S & LBPR/S - Bank Indonesia Yogyakarta

Source of Data: LBU/S & LBPR/S Yogyakarta Regional Office of Bank Indonesia

*) Data Perbaikan

Mulai periode 2010 kriteria kredit UMKM berdasarkan UU No. 20 tahun 2008 tentang UMKM

Tabel/*Table* : 9.2.3

Posisi Kredit Usaha Kecil yang Diberikan Bank Umum menurut Kabupaten/Kota di Propinsi D.I. Yogyakarta

Position of Small Business Credit of Commercial Banks by Regency/City in D.I. Yogyakarta Province

(Juta rupiah/*Million rupiah*)

2008 - 2011

Kabupaten / Kota *Regency/City*	2008	2009	2010*)	2011
(1)	(2)	(3)	(4)	(5)
1. Kabupaten Kulonprogo	138.158	185.628	72.720	79.848
2. Kabupaten Bantul	542.633	689.865	116.355	127.577
3. Kabupaten Gunungkidul	169.961	246.681	107.590	155.179
4. Kabupaten Sleman	1.297.567	1.437.056	253.755	327.964
5. Kota Yogyakarta	877.208	946.808	1.390.384	1.457.536
Jumlah	**3.025.527**	**3.506.038**	**1.940.804**	**2.148.104**

Sumber Data : LBU/S & LBPR/S - Bank Indonesia Yogyakarta

Source of Data: LBU/S & LBPR/S Yogyakarta Regional Office of Bank Indonesia

*) Data Perbaikan

Mulai periode 2010 kriteria kredit UMKM berdasarkan UU No. 20 tahun 2008 tentang UMKM

Tabel/*Table* : 9.2.4

Posisi Kredit Usaha Menengah yang Diberikan Bank Umum menurut Kabupaten/Kota di Propinsi D.I. Yogyakarta

Position of Medium Business Credit of Commercial Banks by Regency/City in D.I. Yogyakarta Province

(Juta rupiah/*Million rupiah*)

2008 - 2011

Kabupaten / Kota *Regency/City*	2008	2009	2010*)	2011
(1)	(2)	(3)	(4)	(5)
1. Kabupaten Kulonprogo	44.257	45.987	22.929	25.681
2. Kabupaten Bantul	241.388	247.308	36.106	45.470
3. Kabupaten Gunungkidul	56.709	63.202	11.691	29.424
4. Kabupaten Sleman	764.181	881.174	166.535	249.918
5. Kota Yogyakarta	850.663	963.176	1.162.367	2.008.252
Jumlah	**1.957.198**	**2.200.847**	**1.399.628**	**2.358.745**

Sumber Data : LBU/S & LBPR/S - Bank Indonesia Yogyakarta

Source of Data: LBU/S & LBPR/S Yogyakarta Regional Office of Bank Indonesia

*) Data Perbaikan

Mulai periode 2010 kriteria kredit UMKM berdasarkan UU No. 20 tahun 2008 tentang UMKM

Tabel/*Table* : 9.2.5

Posisi Pinjaman Rupiah dan Valuta Asing yang diberikan Bank Umum dan BPR menurut Sektor Ekonomi di Kota Yogyakarta

Outstanding of Loans in Rupiah and Foreign Currency by Economic Sectors Based in Yogyakarta City

(Juta rupiah/*Million rupiah*)

2008-2011

Sektor Ekonomi *Economic Sectors*	2008*)	2009*)	2010**)	2011
(1)	(2)	(3)	(4)	(5)
1. Pertanian *Agriculture*	81.288	88.273	101.082	120.204
2. Pertambangan dan Penggalian / *Mining and Quarrying*	2.333	5.006	7.810	7.862
3. Industri Pengolahan *Manufacturing Industries*	636.508	582.549	629.450	820.921
4. Listrik, Gas, dan Air *Electricity, Gas, and Water Supply*	10.652	34.199	41.205	54.167
5. Bangunan *Construction*	127.233	129.644	172.475	185.643
6. Perdagangan, Hotel dan Restoran/ *Trade, Hotel and Restaurant*	1.786.676	2.064.049	1.950.950	2.990.964
7. Pengangkutan dan Komunikasi / *Transportation and Communication*	97.375	88.862	390.432	136.216
8. Keuangan, Sewa dan Jasa Perusahaan/ *Finance, Rent of Building and Business Services*	728.299	689.829	1.280.871	1.537.543
9. Jasa-jasa/ *Services*	203.893	218.181	335.271	666.612
10. Lainnya/ *Others*	2.859.978	3.136.525	4.226.209	4.984.642
Jumlah/*Total*	**6.534.235**	**7.037.117**	**9.135.755**	**11.504.774**

Sumber Data : LBU/S & LBPR/S - Bank Indonesia Yogyakarta

Source of Data: LBU/S & LBPR/S Yogyakarta Regional Office of Bank Indonesia

*) Data Perbaikan

**) Mulai periode 2010 kriteria kredit UMKM berdasarkan UU No. 20 tahun 2008 tentang UMKM

Tabel/*Table* : 9.2.6

Posisi Pinjaman Rupiah dan Valuta Asing yang diberikan Bank Umum dan BPR menurut Jenis Penggunaan di Kota Yogyakarta

Outstanding of Loans in Rupiah and Foreign Currency by Type of Loan Based in Yogyakarta City

(Juta rupiah/*Million rupiah*)

2008 - 2011

Jenis Penggunaan *Kind of Used*	2008*)	2009*)	2010**)	2011
(1)	(2)	(3)	(4)	(5)
1. Modal Kerja	2.823.513	2.711.280	3.408.897	4.640.009
2. Investasi	939.274	1.124.843	1.775.290	1.898.124
3. Konsumsi	2.771.448	3.200.994	3.951.559	4.966.639
Jumlah	**6.534.235**	**7.037.117**	**9.135.746**	**11.504.772**

Sumber Data : LBU/S & LBPR/S - Bank Indonesia Yogyakarta

Source of Data: LBU/S & LBPR/S Yogyakarta Regional Office of Bank Indonesia

*) Data Perbaikan

**) Mulai periode 2010 kriteria kredit UMKM berdasarkan UU No. 20 tahun 2008 tentang UMKM

Tabel/*Table* : 9.2.7

Posisi Pinjaman Rupiah dan Valuta Asing yang diberikan Bank Umum dan BPR menurut Kabupaten/Kota di Propinsi D.I. Yogyakarta

Outstanding of Loans in Rupiah and Foreign Currency by Regency/City in D.I. Yogyakarta Province

(Juta rupiah/*Million rupiah*)

2008 - 2011

Kabupaten / Kota *Regency/City*	2008*)	2009*)	2010**)	2011
(1)	(2)	(3)	(4)	(4)
1. Kabupaten Kulonprogo	562.908	617.888	703.429	820.209
2. Kabupaten Bantul	884.768	1.001.140	1.139.557	1.359.865
3. Kabupaten Gunungkidul	580.644	763.443	919.567	1.123.775
4. Kabupaten Sleman	1.912.636	2.303.452	2.682.545	3.130.855
5. Kota Yogyakarta	6.534.234	7.037.116	9.135.745	11.504.773
Jumlah	**10.475.190**	**11.723.039**	**14.580.843**	**17.939.477**

Sumber Data : LBU/S & LBPR/S - Bank Indonesia Yogyakarta

Source of Data: LBU/S & LBPR/S Yogyakarta Regional Office of Bank Indonesia

*) Data Perbaikan

**) Mulai periode 2010 kriteria kredit UMKM berdasarkan UU No. 20 tahun 2008 tentang UMKM

Tabel/Table : 9.2.8

Posisi Dana Bank Jogja menurut Jenisnya

Fund Position at Bank Jogja by Type

(juta rupiah/million rupiahs)

2009 - 2011

Tahun *Year*	Deposito *Deposit*	Tabungan *Savings*	Jumlah *Total*
(1)	(2)	(3)	(4)
2009	60.408	22.615	83.023
2010	78.609	31.517	110.126
2011	97.028	41.292	138.320

Sumber data : Bank Jogja Kota Yogyakarta

Source of Data: Bank of Jogja of Yogyakarta City

Tabel/Table : 9.2.9

Posisi Pinjaman Bank Jogja menurut Jenisnya

Loan Position at Bank Jogja by Type

(juta rupiah/million rupiahs)

2009 - 2011

Tahun *Year*	Banyaknya Pinjaman *Number of Customers*
(1)	(2)
2009	134.764
2010	189.256
2011	219.235

Sumber data : Bank Jogja Kota Yogyakarta

Source of data: Bank of Jogja of Yogyakarta City

Tabel/Table : 9.2.10

Perkembangan Nasabah Bank Jogja menurut Jenisnya

Growth of Customers at Bank Jogja by Type

2009 - 2011

Tahun *Year*	Jumlah Nasabah/ *Number of Customers*	
	Simpanan/ *Savings*	Pinjaman/ *Loans*
(1)	(2)	(3)
2009	19.480	7.527
2010	17.943	8.162
2011	24.521	8.222

Sumber data : Bank Jogja Kota Yogyakarta

Source of data: Bank of Jogja of Yogyakarta City

Tabel/Table : 9.3.1

Indeks Harga Konsumen Kota Yogyakarta menurut Kelompok dan Sub Kelompok per Bulan

Consumer Price Index by Group and Subgroup per Month in Yogyakarta City

(Tahun Dasar 2002/ 2002 Base Year)

2011

Kelompok / Sub Kelompok *Group/Subgroup*	Jan *Jan*	Peb *Feb*	Mar *March*	Apr *Apr*	Mei *May*	Jun *June*
(1)	(2)	(3)	(4)	(5)	(6)	(7)
UMUM/*GENERAL*	**126,30**	**126,42**	**126,68**	**126,32**	**126,48**	**126,81**
1. BAHAN MAKANAN/*FOOD STUFFS*	**153,27**	**150,90**	**151,61**	**147,49**	**146,45**	**147,54**
a. Padi-padian, Umbi-umbian *Cereals, Tubers*	137,25	133,97	131,65	131,46	129,94	131,73
b. Daging dan Hasil-hasilnya *Meat and Its Products*	135,15	133,87	133,64	131,49	130,88	132,03
c. Ikan Segar/*Fish*	138,73	139,16	137,14	136,56	136,93	137,96
d. Ikan Diawetkan/*Preserved Fish*	169,85	185,39	188,82	181,78	176,71	175,72
e. Telur, Susu, dan Hasilnya *Eggs, Milk and Its Products*	133,46	134,25	138,66	136,54	139,18	143,03
f. Sayur-sayuran/*Vegetables*	186,46	163,66	170,18	176,45	173,72	165,89
g. Kacang-kacangan/*Legumes*	176,64	185,21	189,32	188,86	188,71	188,70
h. Buah-buahan/*Fruits*	170,23	167,55	175,96	168,09	169,66	174,63
i. Bumbu-bumbuan/*Spices*	256,88	246,75	235,02	192,06	179,84	179,00
j. Lemak dan Minyak/*Fats and Oil*	132,79	137,51	138,33	138,46	138,91	138,63
k. Bahan Makanan Lainnya *Other Food Stuffs*	107,61	108,42	109,37	109,62	110,61	113,08
2. MAKANAN JADI, MINUMAN, ROKOK ***PREPARED FOOD, BEVERAGES, CIGARETTES***	**129,10**	**130,34**	**130,50**	**131,29**	**131,65**	**131,72**
a. Makanan jadi/*Prepared Food*	128,13	129,15	129,31	130,45	130,88	131,01
b. Minuman tidak beralkohol Non-*Alcoholic Beverages*	133,25	135,93	135,50	135,26	134,17	133,53
c. Tembakau dan Minuman beralkohol *Tobacco and Alcoholic Beverages*	129,25	129,91	130,76	130,97	132,60	133,14

Lanjutan Tabel 9.3.1

Continuation of Table 9.3.1

Kelompok / Sub Kelompok *Group/Subgroup*	Jan *Jan*	Peb *Feb*	Mar *March*	Apr *Apr*	Mei *May*	Jun *June*
(1)	(3)	(4)	(5)	(6)	(7)	(8)
3. PERUMAHAN/*HOUSING*	**125,24**	**125,78**	**125,77**	**125,82**	**126,24**	**126,33**
a. Biaya Tempat Tinggal/*Cost for Housing*	123,48	124,00	123,88	123,94	124,35	124,42
b. Bahan Bakar, Penerangan dan Air *Fuel, Electricity, and Water*	141,01	141,18	141,19	141,19	141,26	141,26
c. Perlengkapan Rumahtangga *Household Equipment*	117,16	117,77	117,85	118,08	118,15	118,22
d. Penyelenggaraan Rumahtangga *Household Operation*	112,28	113,43	113,86	113,89	115,04	115,41
4. SANDANG/*CLOTHING*	**125,55**	**125,78**	**126,57**	**127,60**	**128,36**	**128,56**
a. Sandang Laki-laki/ *Clothing for Men*	107,56	108,52	108,76	109,68	109,93	110,10
b. Sandang Wanita/*Clothing for Women*	110,22	110,78	110,96	111,72	111,93	112,03
c. Sandang Anak-anak *Clothing for Children*	111,26	111,73	111,76	111,98	112,07	112,71
d. Barang Pribadi dan Sandang Lainnya *Personal Effects*	169,91	168,90	171,44	173,40	175,76	175,77
5. KESEHATAN/*HEALTH*	**116,93**	**117,65**	**117,92**	**118,50**	**119,79**	**120,16**
a. Jasa Kesehatan *Health Services*	115,31	115,41	115,58	115,72	117,92	117,92
b. Obat - obatan *Medicine*	126,17	126,98	127,44	127,52	127,76	128,07
c. Jasa Perawatan Jasmani	123,36	123,36	123,36	123,58	123,58,	123,58
d. Perawatan Jasmani dan Kosmetika *Personal Care and Cosmetics*	111,92	113,70	114,10	115,80	116,61	117,71
6. PENDIDIKAN, REKREASI DAN OR *EDUCATION, RECREATION, AND SPORTS*	**119,49**	**119,57**	**119,70**	**119,73**	**119,66**	**119,60**
a. Pendidikan/*Education*	123,88	123,88	123,88	123,88	123,88	123,88
b. Kursus-kursus/Pelatihan	112,04	112,04	112,04	112,04	112,04	112,04
c. Perlengkapan/Peralatan Pendidikan *Education Equipment*	113,33	113,85	113,98	9,114,23	113,89	114,26
d. Rekreasi/*Recreation*	111,96	111,88	112,46	112,38	112,04	111,95
e. Olah Raga/*Sports*	110,59	112,17	112,17	112,83	112,88	112,88
7. TRANSPORT DAN KOMUNIKASI *TRANSPORTATION AND COMMUNICATION*	**108,03**	**108,17**	**108,47**	**108,50**	**108,61**	**109,47**
a. Transpor/*Transportation*	111,77	112,05	112,56	112,63	112,81	113,76
b. Komunikasi dan Pengiriman *Communication*	75,60	75,42	75,37	75,33	75,32	75,23
c. Sarana dan Penunjang Transport *Transport Equipment & Support*	172,76	172,91	172,95	172,95	172,96	173,02
d. Jasa Keuangan	108,99	108,99	108,99	108,99	108,99	108,99

Lanjutan Tabel 9.3.1

Continuation of Table 9.3.1

Kelompok / Sub Kelompok *Group / Subgroup*	Jul *Jul*	Ags *Aug*	Sep *Sept*	Okt *Oct*	Nop *Nov*	Des *Dec*
(1)	(9)	(10)	(11)	(12)	(13)	(14)
UMUM/*GENERAL*	**127,95**	**128,76**	**129,01**	**129,06**	**129,49**	**130,11**
1. BAHAN MAKANAN/*FOOD STUFFS*	**151,27**	**151,90**	**151,00**	**149,32**	**151,04**	**154,00**
a. Padi-padian, Umbi-umbian *Cereals, Cassava*	143,,15	145,54	147,,,54	147,52	149,97	153,35
b. Daging dan Hasil-hasilnya *Meat and Its Products*	138,97	143,64	136,52	133,07	133,28	137,15
c. Ikan Segar/*Fish*	137,96	144,97	145,91	143,64	143,45	143,88
d. Ikan Diaw etkan/*Preserved Fish*	180,94	193,56	191,60	182,14	175,06	175,43
e. Telur, Susu, dan Hasilnya *Eggs, Milk and Its Products*	145,87	141,19	138,17	136,86	139,91	140,89
f. Sayur-sayuran/*Vegetables*	164,05	170,69	167,82	166,11	173,27	182,66
g. Kacang-kacangan/*Legumes*	189,07	189,16	188,86	188,54	188,30	188,01
h. Buah-buahan/*Fruits*	184,93	187,04	188,09	181,18	177,14	174,02
i. Bumbu-bumbuan/*Spices*	152,80	130,78	138,20	143,51	151,66	162,35
j. Lemak dan Minyak/*Fats and Oil*	138,30	141,04	138,85	135,79	136,45	138,64
k. Bahan Makanan Lainnya *Other Food Stuffs*	116,21	118,94	123,84	122,49	122,18	121,69
2. MAKANAN JADI, MINUMAN, ROKOK ***PREPARED FOOD, BEVERAGES, CIGARETTES***	**132,72**	**133,67**	**134,52**	**135,11**	**135,50**	**135,94**
a. Makanan jadi/*Prepared Food*	131,75	132,73	133,62	133,63	133,71	134,11
b. Minuman tidak beralkohol Non-*Alcoholic Beverages*	135,14	136,14	136,08	136,31	136,73	136,99
c. Tembakau dan Minuman beralkohol *Tobacco and Alcoholic Beverages*	134,77	135,55	137,19	140,95	142,87	143,66

Lanjutan Tabel 9.3.1

Continuation of Table 9.3.1

Kelompok / Sub Kelompok *Group / Subgroup*	Jul *Jul*	Ags *Aug*	Sep *Sept*	Okt *Oct*	Nop *Nov*	Des *Dec*
(1)	(15)	(16)	(17)	(18)	(19)	(20)
3. PERUMAHAN/*HOUSING*	**126,90**	**127,08**	**127,60**	**128,28**	**128,31**	**128,60**
a. Biaya Tempat Tinggal/*Cost for Housing*	125,20	125,34	126,07	127,00	126,81	127,25
b. Bahan Bakar, Penerangan dan Air *Fuel, Electricity, and Water*	141,45	141,83	141,83	141,85	142,60	142,59
c. Perlengkapan Rumahtangga *Household Equipment*	118,21	118,23	118,31	118,70	118,69	118,74
d. Penyelenggaraan Rumahtangga *Household Operation*	115,81	115,95	116,47	117,07	117,07	117,26
4. SANDANG/*CLOTHING*	**129,51**	**133,97**	**137,22**	**136,27**	**137,99**	**137,45**
a. Sandang Laki-laki/ *Clothing for Men*	110,80	112,26	112,37	113,89	114,30	114,66
b. Sandang Wanita/*Clothing for Women*	112,39	112,79	113,10	114,08	114,11	114,40
c. Sandang Anak-anak *Clothing for Children*	113,02	113,71	113,80	113,91	113,92	113,97
d. Barang Pribadi dan Sandang Lainnya *Personal Effects*	178,07	192,55	204,29	198,04	204,09	201,37
5. KESEHATAN/*HEALTH*	**120,17**	**120,28**	**120,28**	**120,91**	**120,92**	**120,94**
a. Jasa Kesehatan/ *Health Services*	117,92	117,92	117,92	118,90	118,90	118,90
b. Obat - obatan/ *Medicine*	128,18	128,72	128,72	128,48	128,48	128,39
c. Jasa Perawatan Jasmani	123,63	123,63	123,63	123,81	124,16	124,16
d. Perawatan Jasmani dan Kosmetika *Personal Care and Cosmetics*	117,63	117,65	117,67	118,38	118,36	118,49
6. PENDIDIKAN, REKREASI DAN OR *EDUCATION, RECREATION, AND SPORTS*	**120,94**	**121,47**	**121,48**	**121,40**	**121,39**	**121,42**
a. Pendidikan/*Education*	125,96	126,88	126,88	126,88	126,88	126,88
b. Kursus-kursus/Pelatihan	112,04	112,04	113,16	113,16	113,16	113,16
c. Perlengkapan/Peralatan Pendidikan *Education Equipment*	114,26	113,94	114,00	113,33	113,33	113,36
d. Rekreasi/*Recreation*	111,92	111,63	111,64	111,68	111,62	111,76
e. Olah Raga/*Sports*	112,86	112,93	113,00	113,00	113,12	113,12
7. TRANSPORT DAN KOMUNIKASI/ *TRANSPORTATION AND COMMUNICATION*	**109,47**	**110,57**	**110,04**	**110,11**	**110,10**	**110,29**
a. Transpor/*Transportation*	114,24	116,04	115,17	115,23	115,22	115,51
b. Komunikasi dan Pengiriman/ *Communication*	75,20	75,20	75,17	75,29	75,29	75,29
c. Sarana dan Penunjang Transport *Transport Equipment & Support*	173,02	173,03	173,07	173,13	173,13	173,22
d. Jasa Keuangan	108,99	108,99	108,99	108,99	108,99	108,99

Sumber data : BPS Kota Yogyakarta

Source of Data: BPS-Statistics of Yogyakarta City

Tabel/Table : 9.3.2

Perubahan Indeks Harga Konsumen Kota Yogyakarta

The Change of Consumer Price Indices in Yogyakarta City

(Tahun Dasar 2002/2002 Base Year)

2011

Bulan *Month*	Umum *General*	Makanan *Food*	Mknn Jadi Minuman Rokok *Prepared Food, Beverages, Cigarette*	Perumahan/ *Housing*	Sandang *Clothing*	Kesehatan/ *Health*	Pendidikan dan OR *Education and Sport*	Trans. & Komunikasi *Trans.& Communication*
(1)	(2)	(3)	(4)	(5)	(6)	(7)	(8)	(9)
1. Januari *January*	0,84	1,34	1,69	0,32	-0,07	2,14	0,11	0,30
2. Pebruari *February*	0,10	-1,55	0,96	0,43	0,18	0,62	0,07	0,13
3. Maret *March*	0,21	0,47	0,12	-0,01	0,63	0,23	0,11	0,28
4. April *April*	-0,28	-2,72	0,61	0,04	0,81	0,49	0,03	0,03
5. Mei *May*	0,13	-0,71	0,27	0,33	0,60	1,09	-0,06	0,10
6. Juni *June*	0,26	0,74	0,05	0,07	0,16	0,31	-0,05	0,52
7. Juli *July*	0,90	2,53	0,76	0,45	0,74	0,01	1,12	0,27
8. Agustus *August*	0,63	0,38	0,72	0,14	3,44	0,09	0,44	1,00
9. September *September*	0,20	-0,55	0,64	0,41	2,43	0,00	0,01	-0,48
10. Oktober *October*	0,04	-1,11	0,44	0,53	-0,69	0,52	-0,07	0,06
11. Nopember *November*	0,33	1,15	0,29	0,02	1,26	0,01	-0,01	-0,01
12. Desember *December*	0,48	1,96	0,32	0,23	-0,39	0,02	0,02	0,17

Sumber data : BPS Kota Yogyakarta

Source of Data: BPS-Statistics of Yogyakarta City

Tabel/Table : 9.3.3

Kumulatif Laju Inflasi Kota Yogyakarta dan Nasional per Bulan

Cummulative Yogyakarta City's and National's Inflation Rates

(Tahun Dasar 2002/*2002 Base Year*)

2009 - 2011

Bulan *Month*	Kota Yogyakarta/*Yogyakarta City*			Nasional/*National*		
	2009	2010	2011	2009	2010	2011
(1)	(2)	(3)	(4)	(5)	(6)	(7)
1. Januari *January*	0,09	0,57	0,84	-0,07	0,84	0,89
2. Pebruari *February*	0,41	0,87	0,93	0,14	1,14	1,03
3. Maret *March*	0,59	1,00	1,14	0,36	0,99	0,70
4. April *April*	0,25	1,25	0,85	0,05	1,55	0,39
5. Mei *May*	0,52	1,39	0,98	0,10	1,44	0,51
6. Juni *June*	0,71	2,67	1,25	0,21	2,42	1,06
7. Juli *July*	1,03	4,11	2,16	0,66	4,02	1,74
8. Agustus *August*	1,81	4,55	2,80	1,22	4,82	2,69
9. September *September*	2,62	5,66	3,00	2,28	5,28	2,97
10. Oktober *October*	2,59	5,95	3,04	2,48	5,35	2,85
11. Nopember *November*	2,68	6,61	3,39	2,45	5,98	3,20
12. Desember *December*	2,93	7,38	3,88	2,78	6,96	3,79

Sumber data : BPS Kota Yogyakarta

Source of Data: BPS-Statistics of Yogyakarta City

Tabel/Table : 9.3.4

Rata-rata Harga Bahan Pokok per Bulan di Kota Yogyakarta

Average Price of Basic Needs per Month in Yogyakarta City (rupiah/rupiahs)

2011

Bulan *Month*	Beras Menthik I *Menthik I Rice* (*Kg*)	Beras Menthik II *Menthik II Rice* (*Kg*)	Beras IR Super *IR Rice* (*Kg*)	Beras IR 2 *IR 2 Rice* (*Kg*)
(1)	(2)	(3)	(4)	(5)
1. Januari/*January*	8.141	7.617	7.309	6.933
2. Pebruari/*February*	8.039	7.464	7.044	6.588
3. Maret/*March*	7.933	7.411	6.910	6.542
4. April/*April*	7.873	7.391	6.909	6.530
5. Mei/*May*	7.927	7.470	6.914	6.472
6. Juni/*June*	8.009	7.563	7.042	6.589
7. Juli/*July*	8.267	7.838	7.767	7.512
8. Agustus/*August*	8.361	7.885	7.928	7.508
9. September/*September*	8.622	8.155	8.063	7.662
10. Oktober/*October*	3.722	8.235	8.037	7.605
11. Nopember/*November*	9.039	8.497	8.265	7.828
12. Desember/December	9.139	8.582	8.404	8.030
Rata-rata/*Average*	**7.923**	**7.842**	**7.549**	**7.150**

Lanjutan Tabel 9.3.4
Continuation of Table 9.3.4

Bulan *Month*	Bandeng Fresto (*Biji*)	Ikan Keranjang *Basket Fish* (*Keranjang/Basket*)	Teri *Anchovies* (*Kg*)	Udang Kering Sedang *Dried Shrimp* (*Kg*)
(1)	(6)	(7)	(8)	(9)
1. Januari/*January*	2.347	3.083	45.333	-
2. Pebruari/*February*	2.425	3.666	45.555	-
3. Maret/*March*	2.439	3.778	45.000	-
4. April/*April*	2.439	3.500	44.166	-
5. Mei/*May*	2.439	3.250	43.611	-
6. Juni/*June*	2.467	3.222	41.500	-
7. Juli/*July*	2.467	3.417	44.555	-
8. Agustus/*August*	2.944	3.258	56.083	-
9. September/*September*	2.950	3.133	71.389	-
10. Oktober/*October*	2.816	2.855	54.055	-
11. Nopember/*November*	2.953	2.633	49.277	-
12. Desember/*December*	2.967	2.633	46.777	-
Rata-rata/*Average*	**2.638**	**3.202**	**48.942**	-

Lanjutan Tabel 9.3.4

Continuation of Table 9.3.4

Bulan *Month*	Cabe Rawit *Chili* (*Kg*)	Kelapa *Coconut* (*Butir*)	Minyak Goreng Barco/*Barco Vegetable Oil* (*Botol/Bottle*)	Minyak Goreng Delfico/*Delfico Vegetable Oil* (*Botol/Bottle*)
(1)	(10)	(11)	(12)	(13)
1. Januari/*January*	90.500	2.500	20.085	23.000
2. Pebruari/*February*	91.250	2.500	22.655	26.614
3. Maret/*March*	70.555	2.555	21.482	25.725
4. April/*April*	36.611	2.750	20.986	25.000
5. Mei/*May*	22.889	2.805	21.260	25.000
6. Juni/*June*	22.333	2.833	20.718	25.000
7. Juli/*July*	12.250	2.833	19.353	24.895
8. Agustus/*August*	10.700	3.194	17.999	24.000
9. September/*September*	8.819	2.833	16.916	23.750
10. Oktober/*October*	10.597	2.667	15.004	22.080
11. Nopember/*November*	13.416	2.883	14.985	21.494
12. Desember/*December*	22.875	2.778	15.286	20.286
Rata-rata/*Average*	**34.400**	**2.761**	**18.894**	**23.904**

Lanjutan Tabel 9.3.4
Continuation of Table 9.3.4

Bulan *Month*	Minyak Goreng Sawit/*Palm Vegetable Oil* (Botol/*Bottle*)	Minyak Goreng Bimoli/*Bimoli Vegetable Oil* (Liter/*Litre*)	Gula Pasir *Sugar* (Kg)	Telur Ayam Kampung *Domestic Egg* (Butir/*Pcs*)
(1)	(14)	(15)	(16)	(17)
1. Januari/*January*	11.764	13.426	10.739	1.286
2. Pebruari/*February*	11.776	13.453	10.300	1.286
3. Maret/*March*	10.648	13.884	10.103	1.278
4. April/*April*	9.874	14.166	9.930	1.193
5. Mei/*May*	10.030	14.219	9.693	1.235
6. Juni/*June*	9.948	14.176	9.497	1.195
7. Juli/*July*	9.819	14.179	9.572	1.148
8. Agustus/*August*	10.065	14.273	9.642	1.135
9. September/*September*	10.307	14.232	9.594	1.125
10. Oktober/*October*	9.704	14.330	9.561	1.112
11. Nopember/*November*	9.857	14.330	9.486	1.129
12. Desember/*December*	10.012	14.341	9.500	1.162
Rata-rata/*Average*	**10.317**	**14.084**	**9.801**	**1.190**

Lanjutan Tabel 9.3.4
Continuation of Table 9.3.4

Bulan *Month*	Telur Ayam Ras *Egg Poultry* (*Kg*)	Telur Puyuh Mentah (*10 butir*)	Bawang Merah Sedang *Onion* (*Kg*)
(1)	(18)	(19)	(20)
1. Januari/*January*	12.816	2.194	18.676
2. Pebruari/*February*	13.369	2.194	20.361
3. Maret/*March*	14.489	2.194	18.694
4. April/*April*	12.916	2.194	13.100
5. Mei/*May*	13.542	2.194	14.022
6. Juni/*June*	14.758	2.194	16.305
7. Juli/*July*	15.647	2.194	15.583
8. Agustus/*August*	14.671	2.194	9.933
9. September/*September*	13.455	2.194	10.111
10. Oktober/*October*	12.689	2.194	10.000
11. Nopember/*November*	13.930	2.194	9.958
12. Desember/*December*	14.574	2.194	8.028
Rata-rata/*Average*	**13.905**	**2.194**	**13.731**

Lanjutan Tabel 9.3.4
Continuation of Table 9.3.4

Bulan *Month*	Ketela Rambat *Sweet Potatoe (Kg)*	Daging Ayam Kampung *Flesh Village Poultry* (Ekor/*Head*)	Daging Kambing *Meat Goat (Kg)*	Tahu *(Kg)*
(1)	(21)	(22)	(23)	(24)
1. Januari/*January*	-	44.315	59.333	-
2. Pebruari/*February*	-	43.694	59.333	-
3. Maret/*March*	-	43.778	59.333	-
4. April/*April*	-	40.778	58.500	-
5. Mei/*May*	-	43.822	58.500	-
6. Juni/*June*	-	44.417	58.500	-
7. Juli/*July*	-	47.389	58.500	-
8. Agustus/*August*	-	52.156	59.667	-
9. September/*September*	-	52.722	59.667	-
10. Oktober/*October*	-	49.666	59.667	-
11. Nopember/*November*	-	49.444	59.667	-
12. Desember/*December*	-	49.361	59.667	-
Rata-rata/*Average*	-	**46.795**	**59.195**	-

Lanjutan Tabel 9.3.4
Continuation of Table 9.3.4

Bulan *Month*	Bawang Putih Sedang *Garlic* (*Kg*)	Cabe Merah Keriting *Curly Chili* (*Kg*)	Ketela Pohon *Cassava* (*Kg*)
(1)	(25)	(26)	(27)
1. Januari/*January*	21.000	47.296	1.755
2. Pebruari/*February*	21.777	31.083	1.622
3. Maret/*March*	24.222	22.292	1.522
4. April/*April*	25.333	12.222	1.544
5. Mei/*May*	25.472	9.100	1.467
6. Juni/*June*	25.111	7.236	1.428
7. Juli/*July*	18.111	6.583	1.675
8. Agustus/*August*	11.722	8.511	1.675
9. September/*September*	11.305	12.111	1.508
10. Oktober/*October*	10.833	17.972	1.842
11. Nopember/*November*	10.555	22.750	1.808
12. Desember/*December*	10.028	31.055	1.808
Rata-rata/*Average*	**17.956**	**19.018**	**1.638**

Lanjutan Tabel 9.3.4
Continuation of Table 9.3.4

Bulan *Month*	Tempe (*Kg*)	Emas 22 Karat *22-Carat Gold* (*Gram*)	Emas 24 Karat *24-Carat Gold* (*Gram*)
(1)	(28)	(29)	(30)
1. Januari/*January*	8.573	324.383	359.042
2. Pebruari/*February*	9.402	323.011	356.638
3. Maret/*March*	9.500	327.707	363.004
4. April/*April*	9.500	330.258	367.788
5. Mei/*May*	9.500	337.030	375.311
6. Juni/*June*	9.500	339.295	377.729
7. Juli/*July*	9.500	342.236	383.835
8. Agustus/*August*	9.500	382.322	423.465
9. September/*September*	9.500	407.648	455.677
10. Oktober/*October*	9.500	396.005	437.280
11. Nopember/*November*	9.500	407.838	453.488
12. Desember/*December*	9.500	402.556	445.143
Rata-rata/*Average*	**9.415**	**360.024**	**399.867**

Sumber data : BPS Kota Yogyakarta

Source of Data: BPS-Statistics of Yogyakarta City

10.1. PRODUK DOMESTIK REGIONAL BRUTO

Produk Domestik Regional Bruto (PDRB) Kota Yogyakarta pada tahun 2011 mencapai 12.962 milyar rupiah atas dasar harga berlaku dan 5.817 milyar rupiah atas dasar harga konstan 2000. Sektor-sektor yang berperan besar terhadap pembentukan PDRB tersebut adalah sektor-sektor tersier yang meliputi Sektor Perdagangan, Hotel dan Restoran; Sektor Angkutan dan Komunikasi; Sektor Keuangan, Persewaan dan Jasa Perusahaan; serta Sektor Jasa-jasa. Sumbangan sektor tersier tersebut terhadap PDRB lebih dari 75 persen.

Pada tahun 2011 pertumbuhan ekonomi Kota Yogyakarta mencapai 5,65 persen. Angka ini meningkat dibandingkan dengan tahun 2010 yang mencapai 4,97 persen.

10.1. GROSS REGIONAL DOMESTIC PRODUCT

Gross Domestic Regional Product (GRDP) of Yogyakarta City current price and 2000 constant price were 12.962 billion rupiahs and 5.817 billion rupiahs, respectively. Tertiary sector played an important role on GRDP formation. It covered Trade, Hotel, and Restaurant Sector; Transportation and Communication Sector; Finance, Rent of Building and Business Servi

ces Sector and Services Sector. The contribution of this tertiary sector to GRDP was more than 75 percent.

In 2011, economic growth of Yogyakarta City reached 5,65 percent. This figure increased compared to the year 2010 to reach 4,97 percent.

Grafik/*Graph* : 10.1.
PDRB atas Dasar Harga Berlaku dan Konstan/
Gross Regional Domestic Product at Current Price and Constant Price
(Juta rupiah/*million rupiahs*)
2007- 2011

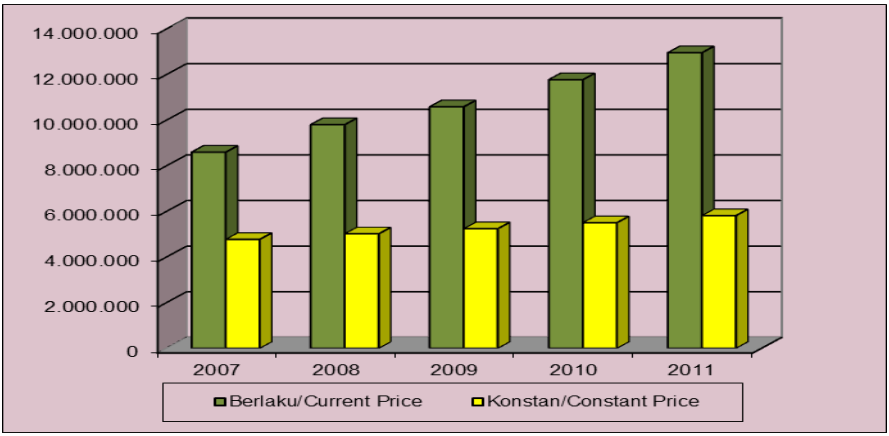

Grafik/*Graph* : 10.2.
Pertumbuhan Ekonomi Kota Yogyakarta/*Economic Growth of Yogyakarta City*
(Persen/*Percent*)
2006-2011

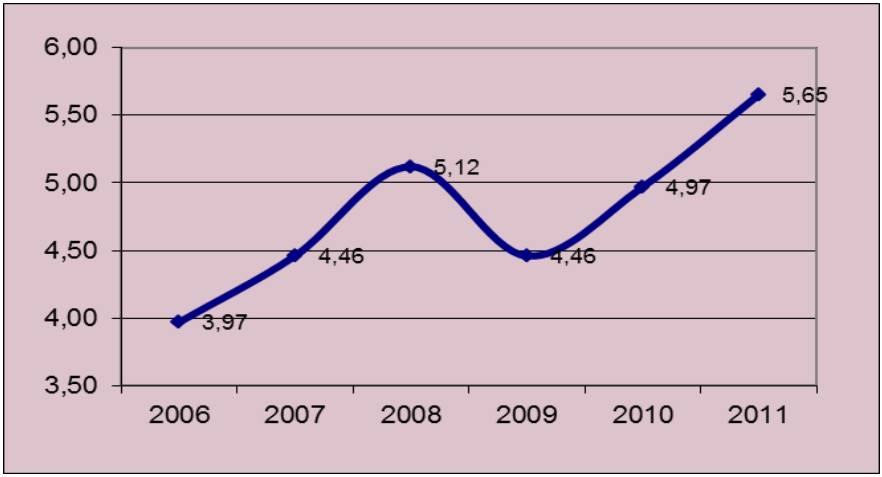

Tabel/*Table* : 10.1.1

Produk Domestik Regional Bruto menurut Lapangan Usaha

atas Dasar Harga Berlaku di Kota Yogyakarta

Gross Regional Domestic Product by Industrial Origin at Current Price in Yogyakarta City

(juta rupiah/*million rupiahs*)

2009 - 2011

Lapangan Usaha *Industrial Origin*	2009	2010*)	2011**)
(1)	(3)	(4)	(5)
1. Pertanian *Agriculture*	30.884	32.629	34.080
2. Pertambangan dan Penggalian / *Mining and Quarrying*	525	566	631
3. Industri Pengolahan *Manufacturing Industries*	1.049.608	1.205.980	1.246.480
4. Listrik, Gas, dan Air *Electricity, Gas, and Water Supply*	202.338	215.193	229.038
5. Bangunan *Construction*	896.647	948.797	1.056.256
6. Perdagangan, Hotel dan Restoran/ *Trade, Hotel and Restaurant*	2.465.111	2.777.716	3.118.148
7. Pengangkutan dan Komunikasi / *Transportation and Communication*	1.720.323	1.886.358	2.059.134
8. Keuangan, Sewa dan Jasa Perusahaan/ *Finance, Rent of Building and Business Services*	1.628.995	1.803.227	2.011.360
9. Jasa-jasa/ *Services*	2.596.831	2.908.302	3.207.308
PRODUK DOMESTIK REGIONAL BRUTO/*GROSS REGIONAL DOMESTIC PRODUCT*	**10.591.262**	**11.778.768**	**12.962.435**

Sumber data/*Source of data* : BPS Kota Yogyakarta/*BPS-Statistics of Yogyakarta City*

Ket./*Note* : *) Angka sementara/*preliminary figures*

**) Angka sangat sementara/Very *preliminary figures*

Tabel/Table : 10.1.2

Produk Domestik Regional Bruto menurut Lapangan Usaha atas Dasar Harga Konstan 2000 di Kota Yogyakarta

Gross Regional Domestic Product by Industrial Origin at 2000 Constant Price in Yogyakarta City

(juta rupiah/million rupiahs)

2009 - 2011

Lapangan Usaha *Industrial Origin*	2009	2010*)	2011**)
(1)	(2)	(3)	(4)
1. Pertanian *Agriculture*	17.359	17.455	17.755
2. Pertambangan dan Penggalian/ *Mining and Quarrying*	265	272	293
3. Industri Pengolahan *Manufacturing Industries*	549.574	594.845	606.849
4. Listrik, Gas, dan Air *Electricity, Gas, and Water Supply*	67.212	68.725	71.777
5. Bangunan *Construction*	413.965	426.740	449.854
6. Perdagangan, Hotel dan Restoran/ *Trade, Hotel and Restaurant*	1.332.070	1.393.111	1.460.971
7. Pengangkutan dan Komunikasi/ *Transportation and Communication*	1.055.067	1.097.987	1.185.006
8. Keuangan, Sewa dan Jasa Perusahaan/ *Finance, Rent of Building and Business Services*	731.975	770.658	820.765
9. Jasa-jasa/ *Services*	1.077.364	1.135.751	1.203.297
PRODUK DOMESTIK REGIONAL BRUTO/*GROSS REGIONAL DOMESTIC PRODUCT*	**5.244.851**	**5.505.546**	**5.816.568**

Sumber data/*Source of data* : BPS Kota Yogyakarta/*BPS-Statistics of Yogyakarta City*

Ket./*Note* : *) Angka sementara/*preliminary figures*

**) Angka sangat sementara/Very *preliminary figures*

Tabel/Table : 10.1.3

Distribusi Produk Domestik Regional Bruto menurut Lapangan Usaha atas Dasar Harga Berlaku di Kota Yogyakarta

Distribution of Gross Regional Domestic Product by Industrial Origin at Current Price in Yogyakarta City

(persen/percent)

2009 - 2011

Lapangan Usaha *Industrial Origin*	2009	2010*)	2011**)
(1)	(2)	(3)	(4)
1. Pertanian *Agriculture*	0,29	0,28	0,26
2. Pertambangan dan Penggalian/ *Mining and Quarrying*	0,01	0,00	0,00
3. Industri Pengolahan *Manufacturing Industries*	9,91	10,24	9,62
4. Listrik, Gas, dan Air *Electricity, Gas, and Water Supply*	1,91	1,83	1,77
5. Bangunan *Construction*	8,47	8,06	8,15
6. Perdagangan, Hotel dan Restoran/ *Trade, Hotel and Restaurant*	23,27	23,58	24,06
7. Pengangkutan dan Komunikasi/ *Transportation and Communication*	16,24	16,01	15,88
8. Keuangan, Sewa dan Jasa Perusahaan/ *Finance, Rent of Building and Business Services*	15,38	15,31	15,52
9. Jasa-jasa/ *Services*	24,52	24,69	24,74
PRODUK DOMESTIK REGIONAL BRUTO/*GROSS REGIONAL DOMESTIC PRODUCT*	**100,00**	**100,00**	**100,00**

Sumber data/*Source of data* : BPS Kota Yogyakarta/*BPS-Statistics of Yogyakarta City*

Ket./*Note* : *) Angka sementara/*preliminary figures*

**) Angka sangat sementara/Very *preliminary figures*

Tabel/Table : 10.1.4

Distribusi Produk Domestik Regional Bruto menurut Lapangan Usaha atas Dasar Harga Konstan 2000 di Kota Yogyakarta

Distribution of Gross Regional Domestic Product by Industrial Origin at 2000 Constant Price in Yogyakarta City

(persen/percent)

2009 - 2011

Lapangan Usaha *Industrial Origin*	2009	2010*)	2011**)
(1)	(2)	(3)	(4)
1. Pertanian *Agriculture*	0,33	0,32	0,31
2. Pertambangan dan Penggalian/ *Mining and Quarrying*	0,01	0	0,01
3. Industri Pengolahan *Manufacturing Industries*	10,48	10,80	10,43
4. Listrik, Gas, dan Air *Electricity, Gas, and Water Supply*	1,28	1,25	1,23
5. Bangunan *Construction*	7,89	7,75	7,73
6. Perdagangan, Hotel dan Restoran/ *Trade, Hotel and Restaurant*	25,40	25,30	25,12
7. Pengangkutan dan Komunikasi/ *Transportation and Communication*	20,12	19,94	20,37
8. Keuangan, Sewa dan Jasa Perusahaan/ *Finance, Rent of Building and Business Services*	13,96	14,00	14,11
9. Jasa-jasa/ *Services*	20,53	20,64	20,69
PRODUK DOMESTIK REGIONAL BRUTO/*GROSS REGIONAL DOMESTIC PRODUCT*	**100,00**	**100,00**	**100,00**

Sumber data/*Source of data* : BPS Kota Yogyakarta/*BPS-Statistics of Yogyakarta City*

Ket./*Note* : *) Angka sementara/*preliminary figures*

**) Angka sangat sementara/Very *preliminary figures*

Tabel/Table : 10.1.5

Pertumbuhan Ekonomi Kota Yogyakarta atas Dasar Harga Konstan 2000

Economic Growth of Yogyakarta City at 1993 Constant Price

(persen/percent)

2009 - 2011

Lapangan Usaha *Industrial Origin*	2009	2010*)	2011**)
(1)	(3)	(4)	(5)
1. Pertanian *Agriculture*	-4,31	0,56	1,72
2. Pertambangan dan Penggalian/ *Mining and Quarrying*	2,7	2,63	7,69
3. Industri Pengolahan *Manufacturing Industries*	1,2	7,26	2,02
4. Listrik, Gas, dan Air *Electricity, Gas, and Water Supply*	2,63	2,25	4,44
5. Bangunan *Construction*	0,24	3,09	5,42
6. Perdagangan, Hotel dan Restoran/ *Trade, Hotel and Restaurant*	6,31	4,39	7,93
7. Pengangkutan dan Komunikasi/ *Transportation and Communication*	7,14	4,70	6,50
8. Keuangan, Sewa dan Jasa Perusahaan/ *Finance, Rent of Building and Business Services*	5,05	5,81	6,50
9. Jasa-jasa/ *Services*	2,94	5,18	5,95
PRODUK DOMESTIK REGIONAL BRUTO/ *GROSS REGIONAL DOMESTIC PRODUCT*	**4,46**	**4,97**	**5,65**

Sumber data/*Source of data* : BPS Kota Yogyakarta/*BPS-Statistics of Yogyakarta City*

Ket./*Note* : *) Angka sementara/*preliminary figures*

**) Angka sangat sementara/Very *preliminary figures*

Tabel/Table : 10.1.6

Pertumbuhan Ekonomi Kota Yogyakarta, D.I. Yogyakarta dan Indonesia

Economic Growth of Yogyakarta City, D.I. Yogyakarta Province and Indonesia

(persen/percent)

2009 - 2011

Tahun *Year*	Kota Yogyakarta *Yogyakarta City*	D.I. Yogyakarta *D.I. Yogyakarta Province*	Indonesia
(1)	(2)	(3)	(4)
2009	4,46	4,39	4,50
2010*)	4,97	4,87	6,10
2011**)	5,65	5,16	6,60

Sumber data/*Source of data* : BPS/*BPS-Statistics of Indonesia*

Ket./*Note* : *) Angka sementara/*preliminary figures*

**) Angka sangat sementara/Very *preliminary figures*