

KECAMATAN KRATON DALAM ANGKA

Kraton Subdistrict in Figures

2017



**BADAN PUSAT STATISTIK
KOTA YOGYAKARTA**

BPS-Statistics of Yogyakarta Municipality

**KECAMATAN
KRATON DALAM ANGKA**

Kraton Subdistrict in Figures

2017



Kecamatan Kraton Dalam Angka

Kraton Subdistrict in Figures

2017

ISSN : 0852- 3024
No. Publikasi/*Publication Number* : 34710.17.05
Katalog/*Catalog* : 1102001.3471.020

Ukuran Buku/*Book Size* : 14,8 cm x 21 cm
Jumlah Halaman/*Number of Pages* : x + 70 halaman /*pages*

Naskah/*Manuscript*:
Badan Pusat Statistik Kota Yogyakarta
BPS-Statistics of Yogyakarta Municipality

Gambar Kover oleh/*Cover Designed by*:
Badan Pusat Statistik Kota Yogyakarta
BPS-Statistics of Yogyakarta Municipality

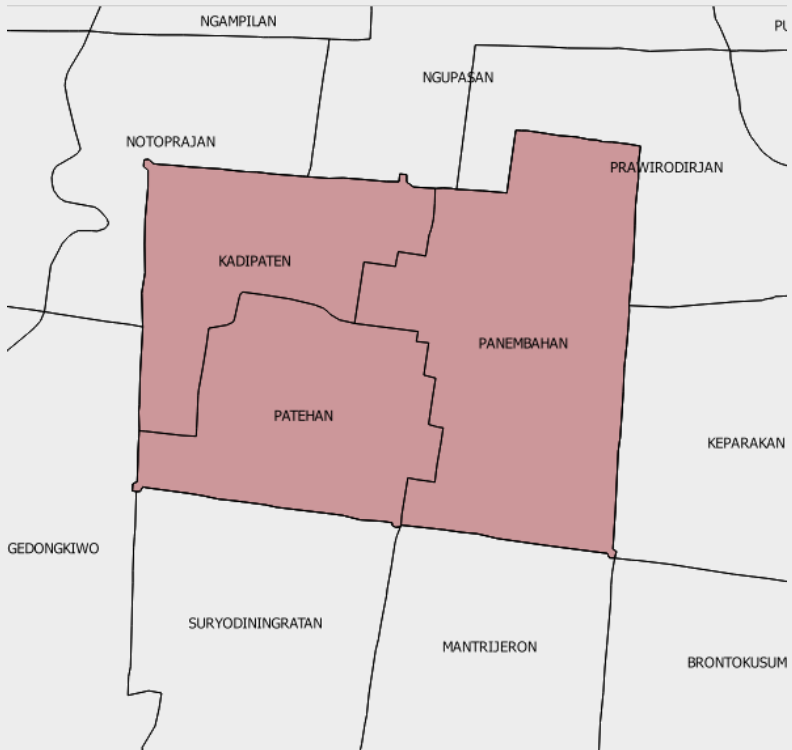
Ilustrasi Kover/*Cover Illustration*:
Gunungan Wayang/Gunungan Wayang

Diterbitkan oleh/*Published by*:
© BPS Kota Kota Yogyakarta/*BPS-Statistics of Yogyakarta Municipality*

Dicetak oleh/*Printed by*:
Cv. Lunar Media Sejahtera (Cetakan I/*1st Printed* : September/September 2017)
Cv. Intimagma (Cetakan II/*2st Printed* : November/November 2017)

Dilarang mengumumkan, mendistribusikan, mengomunikasikan, dan/atau menggandakan sebagian atau seluruh isi buku ini untuk tujuan komersial tanpa izin tertulis dari Badan Pusat Statistik
Prohibited to announce, distribute, communicate, and/or copy part or all of this book for commercial purpose without permission from BPS-Statistics Indonesia

SKETSA PETA KECAMATAN KRATON



KEPALA BPS KOTA YOGYAKARTA
CHIEF STATISTICIAN OF YOGYAKARTA MUNICIPALITY



DRS. HARJANA



SAMBUTAN KEPALA BPS KOTA YOGYAKARTA

Puji syukur kami panjatkan kehadirat Tuhan Yang Maha Esa, atas limpahan berkah dan rahmat-Nya sehingga buku Kecamatan Kraton Dalam Angka 2017 dapat diselesaikan. Penyusunan buku ini terutama bertujuan untuk menghimpun data potensi daerah khususnya di Kecamatan Kraton dari berbagai aspek pemerintahan, pembangunan dan pelayanan masyarakat sebagai gambaran umum keadaan Kecamatan Kraton.

Data dan informasi yang disajikan dalam buku ini diharapkan dapat dijadikan bahan perencanaan, dan evaluasi mengenai perkembangan pembangunan serta membantu para pengguna data ataupun pemangku kepentingan dalam memahami kondisi umum Kecamatan Kraton.

Akhirnya saya menyampaikan terima kasih dan penghargaan yang setinggi-tingginya kepada semua pihak yang telah berpartisipasi dalam penerbitan buku ini.

Semoga Allah SWT senantiasa meridloi usaha kita.

Yogyakarta, Agustus 2017

Kepala BPS

Kota Yogyakarta

Drs. Harjana

DAFTAR ISI

| | |
|---|------------|
| Kecamatan Kraton Dalam Angka | i |
| Peta Wilayah | ii |
| Kepala BPS Kota Yogyakarta..... | iii |
| Sambutan Kepala BPS Kota Yogyakarta | iv |
| Daftar Isi | v |
| Penjelasan Umum/Explanatory Notes | x |
| | |
| BAB I GEOGRAFI | 1 |
| Tabel 1.1 Batas-batas Wilayah Administrasi Kecamatan Kraton | 4 |
| Tabel 1.2 Luas Wilayah menurut Kelurahan di Kecamatan Kraton, 2016 | 5 |
| Tabel 1.3 Luas Wilayah menurut Kecamatan di Kota Yogyakarta, 2016 | 5 |
| | |
| BAB II PEMERINTAHAN | 6 |
| Tabel 2.1 Banyaknya Perangkat Kelurahan, RW dan RT di Kecamatan Kraton, 2016 | 10 |
| Tabel 2.2. Banyaknya PNS menurut Tingkat Golongan dan Jenis Kelamin di Lingkungan Kecamatan Kraton, 2016 | 11 |

| | | |
|----------------|---|-----------|
| Tabel 2.3. | Banyaknya PNS menurut Tingkat Pendidikan di Lingkungan Kecamatan Kraton, 2014-2016..... | 12 |
| Tabel 2.4. | Banyaknya Anggota Hansip/Linmas menurut Tingkat Pendidikan di Kecamatan Kraton, 2014-2016 | 13 |
| Tabel 2.5. | Banyaknya Hansip/Linmas Menurut Kelurahan di Kecamatan Kraton Tahun 2016 | 14 |
| Tabel 2.6. | Banyaknya Wajib Pajak Dan Pemasukan PBB Menurut Kelurahan Di Kecamatan Kraton Tahun 2016 | 15 |
| Tabel 2.7. | Penggunaan Lahan menurut Jenis Penggunaan Lahan di Kecamatan Kraton (hektar), 2015-2016 . | 16 |
| BAB III | PENDUDUK..... | 17 |
| Tabel 3.1 | Luas Wilayah, Jumlah Penduduk, dan Kepadatan Penduduk menurut Kelurahan di Kecamatan Kraton Tahun 2015..... | 21 |
| Tabel 3.2 | Banyaknya Penduduk menurut Jenis Kelamin Per Kelurahan di Kecamatan Kraton Tahun 2015 | 22 |
| Tabel 3.3 | Sex Ratio Penduduk menurut Kelurahan di Kecamatan Kraton Tahun 2015 | 23 |
| Tabel 3.4 | Banyaknya Penduduk menurut Kelompok Umur dan Jenis Kelamin di Kecamatan Kraton, 2016..... | 24 |
| Tabel 3.5 | Banyaknya Penduduk menurut Status Perkawinan per Kelurahan di Kecamatan Kraton, 2016..... | 25 |
| Tabel 3.6 | Rata-Rata Banyaknya Jiwa per Kepala Keluarga menurut Kelurahan di Kecamatan Kraton, 2016 .. | 26 |

| | | |
|---------------|---|----|
| Tabel 3.7 | Banyaknya Penduduk menurut Golongan Darah di Kecamatan Kraton Tahun 2016 | 27 |
| Tabel 3.8 | Banyaknya Kelahiran Penduduk Menurut Jenis Kelamin per Kelurahan di Kecamatan Kraton Tahun 2016 | 28 |
| Tabel 3.9 | Banyaknya Kematian Penduduk Menurut Jenis Kelamin per Kelurahan di Kecamatan Kraton Tahun 2016 | 29 |
| Tabel 3.10 | Banyaknya Penduduk Yang Datang Menurut Jenis Kelamin per Kelurahan di Kecamatan Kraton Tahun 2016 | 30 |
| Tabel 3.11 | Banyaknya Penduduk Yang Pindah Menurut Jenis Kelamin per Kelurahan di Kecamatan Kraton Tahun 2016 | 31 |
| Tabel 3.12 | Banyaknya Kepala Keluarga Menurut Jenis Kelamin per Kelurahan di Kecamatan Kraton Tahun 2016 . | 32 |
| Tabel 3.13 | Banyaknya Nikah, Talak, Cerai, Rujuk Menurut Kelurahan di Kecamatan Kraton Tahun 2016 | 33 |
| BAB IV | PENDIDIKAN | 34 |
| Tabel 4.1 | Banyaknya Sekolah Negeri Menurut Tingkat Pendidikan Per Kelurahan di Kecamatan Kraton Tahun 2016 | 39 |
| Tabel 4.2 | Banyaknya Sekolah Swasta Menurut Tingkat Pendidikan Per Kelurahan di Kecamatan Kraton Tahun 2016 | 40 |

| | | |
|--------------|---|-----------|
| Tabel 4.3 | Banyaknya Sekolah, Kelas, Murid, Dan Guru TK Swasta Menurut Kelurahan di Kecamatan Kraton Tahun 2016 | 41 |
| Tabel 4.4 | Banyaknya Sekolah, Kelas, Murid, Dan Guru TK Negeri Menurut Kelurahan di Kecamatan Kraton Tahun 2016 | 43 |
| Tabel 4.5 | Banyaknya Sekolah, Kelas, Murid, Dan Guru SD Negeri Menurut Kelurahan di Kecamatan Kraton Tahun 2016 | 45 |
| Tabel 4.6 | Banyaknya Sekolah, Kelas, Murid, Dan Guru SMP Negeri Menurut Kelurahan di Kecamatan Kraton Tahun 2016 | 47 |
| Tabel 4.7 | Banyaknya Sekolah, Kelas, Murid, Dan Guru SMP Swasta Menurut Kelurahan di Kecamatan Kraton Tahun 2016 | 49 |
| Tabel 4.8 | Banyaknya Sekolah, Kelas, Murid, Dan Guru SMK Swasta Menurut Kelurahan di Kecamatan Kraton Tahun 2016 | 51 |
| BAB V | SOSIAL | 53 |
| Tabel 5.1 | Banyaknya Sarana Kesehatan Dirinci per Kelurahan di Kecamatan Kraton Tahun 2016..... | 58 |
| Tabel 5.2 | Banyaknya Tenaga Medis Dan Para Medis Menurut Kelurahan di Kecamatan Kraton Tahun 2016 | 59 |
| Tabel 5.3 | Banyaknya Posyandu Dan Pos KB Menurut Kelurahan di Kecamatan Kraton Tahun 2016 | 60 |

| | | |
|------------|---|----|
| Tabel 5.4 | Banyaknya PUS dan Peserta KB Aktif Dirinci Menurut Kelurahan di Kecamatan Kraton Tahun 2016 | 61 |
| Tabel 5.5 | Banyaknya Peserta KB Baru Dirinci Menurut Kelurahan di Kecamatan Kraton Tahun 2016 | 62 |
| Tabel 5.6 | Banyaknya Balita Yang Ditimbang Dan Status Gizinya Menurut Kelurahan di Kecamatan Kraton Tahun 2016 | 63 |
| Tabel 5.7 | Banyaknya Tempat Ibadah Dirinci Menurut Kelurahan di Kecamatan Kraton Tahun 2016 | 64 |
| Tabel 5.8 | Banyaknya Penduduk menurut Agama per Kelurahan di Kecamatan Kraton, 2016..... | 65 |
| Tabel 5.9 | Banyaknya Jemaah Haji menurut Kelompok Umur di Kecamatan Kraton, 2016 | 66 |
| Tabel 5.10 | Banyaknya Penduduk yang Mengalami Kelainan Fisik dan Mental di Kecamatan Kraton Tahun 2016 | 67 |
| Tabel 5.11 | Banyaknya Pasar , Luas Pasar, dan Jumlah Pedagang Menurut Kelurahan di Kecamatan Kraton Tahun 2016 | 68 |
| Tabel 5.12 | Banyaknya Wajib Pajak dan Pemasukan PBB menurut Kelurahan di Kecamatan Kraton 2016 ... | 70 |

PENJELASAN UMUM/EXPLANATORY NOTES

Tanda-tanda, satuan-satuan, dan lain-lainnya yang digunakan dalam publikasi ini adalah sebagai berikut:

Symbols, measurement units, and acronyms which are used in this publication, are as follows:

1. TANDA-TANDA/SYMBOLS

| | |
|---|-------|
| Data tidak tersedia/ <i>Data not available</i> | : ... |
| Tidak ada atau nol / <i>Null or zero</i> | : – |
| Data dapat diabaikan/ <i>Data negligible</i> | : 0 |
| Tanda decimal/ <i>Decimal point</i> | : , |
| Data tidak dapat ditampilkan/ <i>Not applicable</i> | : NA |
| Angka perkiraan/ <i>Estimated figures</i> | : e |
| Angka sementara/ <i>Preliminary figures</i> | : x |
| Angka sangat sementara/ <i>Very preliminary figures</i> | : xx |
| Angka diperbaiki/ <i>Revised figures</i> | : r |

2. SATUAN/UNITS

| | |
|--|---|
| barel/ <i>barrel</i> | : 158,99 liter/ <i>litres</i> = 1/6,2898 m ³ |
| hektar (ha)/ <i>hectare (ha)</i> | : 10 000 m ² |
| kilometer (km)/ <i>kilometres (km)</i> | : 1 000 meter/ <i>meters</i> (m) |
| knot/ <i>knot</i> | : 1,8523 km/jam (km/hour) |
| kuintal/ <i>quintal</i> | : 100 kg |
| KWh | : 1 000 Watt <i>hour</i> |
| MWh | : 1 000 KWh |
| liter (untuk beras)/ <i>litre (for rice)</i> | : 0,80 kg |
| ons/ <i>ounce</i> | : 28,31 gram/ <i>grams</i> |
| ton | : 1 000 kg |

Satuan lain: buah, dus, butir, helai/lembar, kaleng, batang, pulsa, ton kilometer (ton-km), jam, menit, persen (%).

Other units: unit, pack, pieces, sheet, tin, pulse, ton-kilometres(ton-km), hour, minute, percent (%).

Perbedaan angka di belakang koma disebabkan oleh pembulatan angka.

The difference in decimal numbers is caused by rounding.

I

GEOGRAFI



Kecamatan Kraton dengan luas 140,00 Ha²



Jenis Penggunaan Lahan



Perumahan
Dwelling

104,28 Ha



Perusahaan
Establishment

8,43 Ha



Jasa
Service

11,30 Ha



Industri
Industry

0,00 Ha



Pertanian
Agriculture

0,00 Ha



Lain-lain
Other

15,99 Ha

Penjelasan Teknis

1. Desa/Kelurahan Tepi Laut adalah desa/kelurahan yang sebagian atau seluruh wilayahnya bersinggungan langsung dengan laut, baik berupa pantai maupun tebing karang.
2. Desa/kelurahan bukan tepi laut adalah desa/kelurahan yang tidak bersinggungan langsung dengan laut.
3. Desa/kelurahan Lereng/Puncak adalah desa/kelurahan yang sebagian besar wilayahnya berada di puncak gunung/pegunungan atau terletak di antara puncak sampai lembah.
4. Desa/kelurahan lembah adalah desa/kelurahan yang wilayahnya sebagian besar merupakan daerah rendah yang terletak diantara dua gunung/pegunungan atau daerah yang mempunyai kedudukan lebih rendah dibandingkan daerah sekitarnya.
5. Desa/kelurahan Dataran adalah desa/kelurahan yang sebagian besar wilayahnya tampak datar, rata, dan membentang.

Technical Notes

1. *Coastal Village/Coastal Sub-District is a village/sub-district which name areas are intersect/directly adjacent to the sea, either gently sloping/flat beach or cliff/reef.*
2. *Non Coastal Village/Non Coastal Sub-District is a village which has no area that intersect/directly adjacent to the sea.*
3. *Slope/Peak Village/Sub-District is a village/sub-district which the largest part of village/sub-district lies on the highest part of mount/mountain or lies between the peak to the valley.*
4. *Valley village/Sub-District area is a village/sub-district with the largest part of the village/sub-district is a low area between two mountain or area that have a position lower than the surrounding area.*
5. *Flat Village/Sub-District is a village/sub-district which the largest part of village/sub-district looked plane, flat, and stretches.*

BAB I

GEOGRAFI

Kecamatan Kraton adalah salah satu dari 14 kecamatan yang ada di Kota Yogyakarta. Kecamatan ini terbagi menjadi 3 kelurahan yaitu Kelurahan Patehan, Kelurahan Panembahan dan Kelurahan Kadipaten. Luas wilayah Kecamatan Kraton adalah 1,40 km² atau sebesar 4,31 % dari luas Kota Yogyakarta.

Batas Administrasi Kecamatan Kraton dapat dijelaskan sebagai berikut :

Sebelah Utara : Kecamatan Ngampilan, Kecamatan Gondomanan

Sebelah Barat : Kecamatan Mantriweron, Kecamatan Ngampilan

Sebelah Selatan : Kecamatan Mantriweron, Kecamatan Gondomanan

Sebelah Timur : Kecamatan Gondomanan, Kecamatan Mergangsan

Tabel 1.1 Batas-Batas Wilayah Administrasi Kecamatan Kraton, 2016

| Bagian | Batas Wilayah |
|---------------|-----------------------|
| [1] | [2] |
| Utara | Kecamatan Ngampilan |
| | Kecamatan Gondomanan |
| Selatan | Kecamatan Mantrijeron |
| Timur | Kecamatan Gondomanan |
| | Kecamatan Mergangsan |
| Barat | Kecamatan Mantrijeron |
| | Kecamatan Ngampilan |

Sumber: Kecamatan Kraton

Tabel 1.2 Luas Wilayah menurut Kelurahan di Kecamatan Kraton, 2016

| Kelurahan | Luas Wilayah (Km²) | Persentase |
|------------------|--------------------------------------|-------------------|
| [1] | [2] | [3] |
| Patehan | 0,40 | 28.57 |
| Panembahan | 0,66 | 47.14 |
| Kadipaten | 0,34 | 24.29 |
| Jumlah | 1,40 | 100 |

Sumber: BPN KOTA YOGYAKARTA

Tabel 1.3 Luas Wilayah Menurut Kecamatan di Kota Yogyakarta, 2016

| | Kecamatan | Luas (km²) | Persentase |
|----|------------------------|------------------------------|-------------------|
| | (1) | (2) | (3) |
| 1 | Mantrijeron | 2.61 | 8.03 |
| 2 | Kraton | 1.40 | 4.31 |
| 3 | Mergangsan | 2.31 | 7.11 |
| 4 | Umbulharjo | 8.12 | 24.98 |
| 5 | Kotagede | 3.07 | 9.45 |
| 6 | Gondokusuman | 3.99 | 12.28 |
| 7 | Danurejan | 1.10 | 3.38 |
| 8 | Pakualaman | 0.63 | 1.94 |
| 9 | Gondomanan | 1.12 | 3.45 |
| 10 | Ngampilan | 0.82 | 2.52 |
| 11 | Wirobrajan | 1.76 | 5.42 |
| 12 | Gedongtengen | 0.96 | 2.95 |
| 13 | Jetis | 1.70 | 5.23 |
| 14 | Tegalrejo | 2.91 | 8.95 |
| | Kota Yogyakarta | 32.50 | 100.00 |

Sumber: BPN KOTA YOGYAKARTA

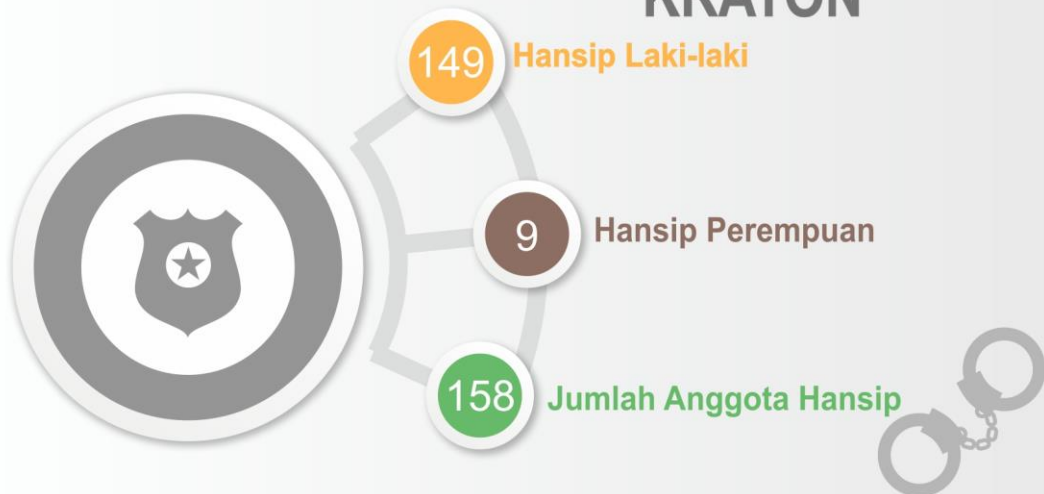
II

PEMERINTAHAN

Perangkat Kelurahan, RT, dan RW DI KECAMATAN KRATON



Banyaknya Hansip dan Satuan Pengaman DI KECAMATAN KRATON



PENJELASAN TEKNIS

TECHNICAL NOTES

2.1 Kelurahan

Kelurahan adalah wilayah administratif terendah di Indonesia, di bawah kecamatan. Kelurahan dipimpin oleh seorang Lurah yang berstatus sebagai Pegawai Negeri Sipil.

2.1 Village

Village is the lowest level of government administration in Indonesia, below district. Village is lead by a headman which is a government employee

2.2 Hansip

Hansip / Wanra adalah suatu organisasi masyarakat yang terlibat langsung dalam pengamanan wilayah.

2.2 Civil Defense / Wanra

Civil defense / Wanra is a society organization, which is directly involved, in local security.

BAB II

PEMERINTAHAN

Pemerintah daerah adalah Kepala Daerah beserta perangkat daerah lainnya sebagai Badan Eksekutif Daerah. Pemerintah Kecamatan Kraton dipimpin oleh seorang Camat sebagai kepala eksekutif yang dibantu oleh seorang Sekretariat Kecamatan yang bertanggung jawab langsung kepada camat.

Secara administrasi, Kecamatan Kraton terbagi menjadi tiga kelurahan, yaitu Kelurahan Patehan, Kelurahan Panembahan, dan Kelurahan Kadipaten. Untuk mempermudah koordinasi, setiap kelurahan terbagi menjadi beberapa rukun warga (RW), dan setiap RW dibagi menjadi beberapa rukun tetangga (RT). Secara keseluruhan Kecamatan Kraton terdiri dari 43 RW dan 175 RT. Sedangkan banyaknya perangkat kelurahan tercatat bahwa setiap kelurahan rata-rata mempunyai 6 - 7 orang perangkat.

Untuk membantu menjaga ketertiban dan keamanan maka di setiap kelurahan dibentuk pasukan Hansip, yang keanggotaannya diangkat dari masyarakat. Hansip tersebut berada di bawah pengawasan Bupati/Walikota dan Gubernur pemerintah daerah. Jumlah hansip laki-laki sebanyak 149 orang dan hansip perempuan sebanyak 9 orang pada tahun 2016.

Tabel 2.1 Banyaknya Perangkat Kelurahan, RW dan RT di Kecamatan Kraton, 2016

| Kelurahan | Banyaknya *) Perangkat | Jumlah RW | Jumlah RT |
|------------------|-----------------------------------|----------------------|----------------------|
| [1] | [2] | [3] | [4] |
| Patehan | 7 | 10 | 44 |
| Panembahan | 6 | 18 | 78 |
| Kadipaten | 7 | 15 | 53 |
| Jumlah | 20 | 43 | 175 |

Sumber: - *) Kelurahan Setempat,
 - Sekda, Bagian Tata Pemerintahan Kota Yogyakarta

Tabel 2.2 Banyaknya PNS menurut Tingkat Golongan dan Jenis Kelamin di Lingkungan Kecamatan Kraton, 2016

| Tingkat Golongan | Laki-Laki | Perempuan | Jumlah |
|-------------------------|------------------|------------------|---------------|
| [1] | [2] | [3] | [4] |
| Golongan I | 0 | 0 | 0 |
| Golongan II | 2 | 2 | 4 |
| Golongan III | 13 | 14 | 27 |
| Golongan IV | 2 | 0 | 2 |
| Jumlah | 17 | 16 | 33 |

Sumber : Badan Kepegawaian dan Pelatihan Kota Yogyakarta

Tabel 2.3 Banyaknya PNS menurut Tingkat Pendidikan di Lingkungan Kecamatan Kraton, 2014-2016

| Pendidikan Terakhir | 2014 | 2015 | 2016 |
|----------------------------|-------------|-------------|-------------|
| [1] | [2] | [3] | [4] |
| SD/MI | 1 | 1 | 1 |
| SLTP | 0 | 0 | 0 |
| SLTA | 11 | 13 | 13 |
| DI/DII/DIII | 3 | 3 | 4 |
| DIV/S1 | 16 | 14 | 14 |
| S2/S3 | 1 | 1 | 1 |
| Jumlah | 32 | 32 | 33 |

Sumber : Badan Kepegawaian dan Pelatihan Kota Yogyakarta

Tabel 2.4 Banyaknya Anggota Hansip/Linmas menurut Tingkat Pendidikan di Kecamatan Kraton, 2014-2016

| Pendidikan Terakhir | 2014 | 2015 | 2016 |
|----------------------------|-------------|-------------|-------------|
| [1] | [2] | [3] | [4] |
| SD/MI | 24 | 24 | 33 |
| SLTP | 63 | 63 | 53 |
| SLTA | 83 | 83 | 68 |
| S1 | 5 | 5 | 5 |
| S2/S3 | 0 | 0 | 0 |
| Jumlah | 175 | 175 | 159 |

Sumber Dinas Ketertiban Kota Yogyakarta

Tabel 2.5 Banyaknya Hansip/Linmas menurut Kelurahan di Kecamatan Kraton Tahun 2016

| Kelurahan | Hansip | | Jumlah |
|---------------|-----------|-----------|--------|
| | Laki-Laki | Perempuan | |
| [1] | [2] | [3] | [4] |
| Patehan | 46 | 4 | 50 |
| Panembahan | 47 | 3 | 50 |
| Kadipaten | 57 | 2 | 59 |
| Jumlah | 150 | 9 | 159 |

Sumber: Kelurahan Setempat

Tabel 2.6 Banyaknya Wajib Pajak Dan Pemasukan PBB menurut Kelurahan Di Kecamatan Kraton Tahun 2016

| Kelurahan | Wajib Pajak | Target Pemasukan Rp (000) | Realisasi Pemasukan Rp (000) |
|------------------|--------------------|--------------------------------------|---|
| [1] | [2] | [3] | [4] |
| Patehan | 1.116 | 230.557 | 187.446 |
| Panembahan | 1.837 | 418.186 | 318.254 |
| Kadipaten | 1.358 | 213.171 | 175.621 |
| Jumlah | 4.311 | 861.914 | 681.321 |

Sumber: Kelurahan Sekecamatan Kraton

Tabel 2.7 Penggunaan Lahan menurut Jenis Penggunaan Lahan di Kecamatan Kraton (hektar), 2015-2016

| Jenis Penggunaan Lahan | 2015 | 2016 |
|-------------------------------|---------------|---------------|
| [1] | [2] | [3] |
| Perumahan | 104.28 | 104.28 |
| Jasa | 11.30 | 11.30 |
| Perusahaan | 8.43 | 8.43 |
| Industri | 0.00 | 0.00 |
| Pertanian | 0.00 | 0.00 |
| Non Produktif | 0.00 | 0.00 |
| Lain-Lain | 15.99 | 15.99 |
| Jumlah | 140.00 | 140.00 |

Sumber : BPN Kota Yogyakarta

III

PENDUDUK



Kecamatan Kraton



POPULASI
21 985 jiwa



Laki-laki
10 716



Perempuan
11 269



Rata-rata banyaknya
Jiwa per Rumah Tangga

3,07



Rasio Jenis Kelamin

95,09



PENJELASAN TEKNIS

3.1 Sensus Penduduk

Sensus Penduduk yang dilaksanakan setiap sepuluh tahun sekali berfungsi sebagai sumber data kependudukan. Sensus Penduduk telah dilaksanakan sebanyak enam kali sejak Indonesia merdeka yakni pada tahun 1961, 1971, 1980, 1990, 2000, dan 2010 (Bulan Mei).

Di dalam Sensus Penduduk, Pencacahan dilakukan terhadap seluruh penduduk yang berdomisili di wilayah teritorial Indonesia termasuk warga negara asing kecuali anggota Korps Diplomatik negara sahabat beserta keluarganya.

3.2 Penduduk

Penduduk adalah semua orang yang berdomisili di wilayah teritorial tertentu.

3.3 Kepadatan Penduduk

Kepadatan Penduduk adalah banyaknya penduduk per km persegi

TECHNICAL NOTES

4.1 Population Census

Population Census is conducted every ten years as source of demographic data. Population Census has been conducted six times since Indonesia's independence : 1961, 1971, 1980, 1990, 2000 and 2010 (on May).

The population census enumerates all residents in the entire territory of Republic of Indonesia including foreign citizens except the diplomatic corps members and their families.

4.2 Population

Population are all residents of an entire territory

4.3 Population Density

Population density is the number of people per square kilometer.

BAB III

PENDUDUK

Jumlah penduduk suatu wilayah dipengaruhi oleh faktor kelahiran, kematian dan migrasi/perpindahan penduduk. Perkembangan jumlah penduduk Kecamatan Kraton mengalami perubahan setiap tahunnya. Jumlah penduduk Kecamatan Kraton pada tahun 2016 sebanyak 21.985 jiwa dengan rincian sebanyak 10.716 jiwa penduduk laki-laki dan 11.269 jiwa penduduk perempuan. Rasio jenis kelamin adalah perbandingan antara banyaknya penduduk laki-laki dengan penduduk perempuan pada suatu daerah dan waktu tertentu. Rasio jenis kelamin biasanya dinyatakan dalam banyaknya penduduk laki laki per 100 penduduk perempuan, dimana pada tahun 2016 rasio jenis kelamin sebesar 95,09. Rata-rata banyaknya jiwa setiap keluarga per RT adalah sebesar 3,07.

Perkembangan jumlah penduduk bisa dipengaruhi beberapa faktor diantaranya adalah kelahiran dan kematian yang biasa disebut perkembangan alamiah. Selain itu perkembangan jumlah penduduk juga dipengaruhi oleh adanya penduduk yang

datang dan pergi/pindah. Pada tahun 2016 jumlah kelahiran di Kecamatan Kraton tercatat sebanyak 218 bayi. Sedangkan kejadian kematian di kecamatan ini pada tahun 2016 sebanyak 231 jiwa.

Perkembangan jumlah penduduk dilihat dari jumlah yang datang, terlihat bahwa banyaknya penduduk yang datang ke Kecamatan Kraton pada tahun 2016 berjumlah 631 jiwa. Sedangkan penduduk yang pergi/pindah dari Kecamatan Kraton pada tahun 2016 sebanyak 543 jiwa.

Tabel 3.1 Luas Wilayah, Jumlah Penduduk, dan Kepadatan Penduduk menurut Kelurahan di Kecamatan Kraton, 2016

| Kelurahan | Luas (Km²) | Jumlah Penduduk | Kepadatan Penduduk (Jiwa/Km²) |
|------------------|------------------------------|------------------------|---|
| [1] | [2] | [3] | [4] |
| Patehan | 0,40 | 5884 | 14710 |
| Panembahan | 0,66 | 9228 | 13982 |
| Kadipaten | 0,34 | 6873 | 20215 |
| Jumlah | 1,40 | 21985 | 15704 |
| 2015 | 1.40 | 22036 | 15740 |
| 2014 | 1.40 | 22502 | 16073 |
| 2013 | 1.40 | 22154 | 15824 |

Sumber: DISDUKCAPIL KOTA YOGYAKARTA

Tabel 3.2 Banyaknya Penduduk menurut Jenis Kelamin per Kelurahan di Kecamatan Kraton, 2016

| Kelurahan | Laki-Laki | Perempuan | Jumlah |
|------------------|------------------|------------------|---------------|
| [1] | [2] | [3] | [4] |
| Patehan | 2895 | 2989 | 5884 |
| Panembahan | 4516 | 4712 | 9228 |
| Kadipaten | 3305 | 3568 | 6873 |
| Jumlah | 10716 | 11269 | 21985 |
| 2015 | 10748 | 11288 | 22036 |
| 2014 | 10949 | 11553 | 22502 |
| 2013 | 11352 | 11886 | 23238 |

Sumber: DISDUKCAPIL KOTA YOGYAKARTA

Tabel 3.3 Sex Ratio Penduduk menurut Kelurahan di Kecamatan Kraton, 2016

| Kelurahan | Laki-Laki | Perempuan | Sex Ratio |
|------------------|------------------|------------------|------------------|
| [1] | [2] | [3] | [4] |
| Patehan | 2895 | 2989 | 96,86 |
| Panembahan | 4516 | 4712 | 95,84 |
| Kadipaten | 3305 | 3568 | 92,63 |
| Jumlah | 10716 | 11269 | 95,09 |
| 2015 | 10748 | 11288 | 95,22 |
| 2014 | 10949 | 11553 | 94,77 |
| 2013 | 11352 | 11886 | 94,81 |

Sumber: DISDUKCAPIL KOTA YOGYAKARTA

Tabel 3.4 Banyaknya Penduduk menurut Kelompok Umur dan Jenis Kelamin di Kecamatan Kraton, 2016

| Kelompok Umur | Laki-Laki | Perempuan | Jumlah |
|----------------------|------------------|------------------|---------------|
| [1] | [2] | [3] | [4] |
| 0 - 4 | 669 | 643 | 1,312 |
| 5 - 9 | 764 | 684 | 1,448 |
| 10 - 14 | 878 | 755 | 1,633 |
| 15 - 19 | 965 | 877 | 1,842 |
| 20 - 24 | 838 | 815 | 1,653 |
| 25 - 29 | 727 | 766 | 1,493 |
| 30 - 34 | 768 | 799 | 1,567 |
| 35 - 39 | 816 | 838 | 1,654 |
| 40 - 44 | 777 | 838 | 1,615 |
| 45 - 49 | 802 | 949 | 1,751 |
| 50 - 54 | 846 | 890 | 1,736 |
| 55 - 59 | 661 | 727 | 1,388 |
| 60 - 64 | 485 | 541 | 1,026 |
| 65+ | 720 | 1,147 | 1,867 |
| Jumlah | 10,716 | 11,269 | 21,985 |

Sumber: DISDUKCAPIL KOTA YOGYAKARTA

Tabel 3.5 Banyaknya Penduduk menurut Status Perkawinan per Kelurahan di Kecamatan Kraton, 2016

| Kelurahan | Belum Kawin | | Kawin | | Cerai Hidup | | Cerai Mati | |
|---------------|-------------|-------------|-------------|-------------|-------------|------------|------------|-------------|
| | L | P | L | P | L | P | L | P |
| [1] | [2] | [3] | [4] | [5] | [6] | [7] | [8] | [9] |
| Patehan | 1475 | 1264 | 1314 | 1348 | 32 | 55 | 74 | 322 |
| Panembahan | 2341 | 1983 | 2031 | 2150 | 51 | 103 | 93 | 476 |
| Kadipaten | 1702 | 1505 | 1487 | 1610 | 49 | 83 | 67 | 370 |
| Jumlah | 5518 | 4752 | 4832 | 5108 | 132 | 241 | 234 | 1168 |

Sumber: DISDUKCAPIL KOTA YOGYAKARTA

Tabel 3.6 Rata-Rata Banyaknya Jiwa per Kepala Keluarga menurut Kelurahan di Kecamatan Kraton, 2016

| Kelurahan | Kepala Keluarga | Penduduk | Rata-Rata Jiwa Per KK |
|---------------|-----------------|--------------|-----------------------|
| [1] | [2] | [3] | [4] |
| Patehan | 1941 | 5884 | 3,03 |
| Panembahan | 2995 | 9228 | 3,08 |
| Kadipaten | 2226 | 6873 | 3,09 |
| Jumlah | 7162 | 21985 | 3,07 |
| 2015 | 7079 | 22036 | 3,11 |
| 2014 | 7147 | 22502 | 3,15 |
| 2013 | 6946 | 22154 | 3,19 |

Sumber: DISDUKCAPIL KOTA YOGYAKARTA

Tabel 3.7 Banyaknya Penduduk menurut Golongan Darah di Kecamatan Kraton Tahun 2016

| Golongan Darah | Laki-Laki | Perempuan | Jumlah |
|-----------------------|------------------|------------------|---------------|
| [1] | [2] | [3] | [4] |
| A | 1621 | 1850 | 3471 |
| B | 2187 | 2341 | 4528 |
| AB | 610 | 660 | 1270 |
| O | 3359 | 3561 | 6920 |
| A+ | 15 | 15 | 30 |
| A- | 0 | 4 | 4 |
| B+ | 10 | 11 | 21 |
| B- | 2 | 0 | 2 |
| AB+ | 8 | 9 | 17 |
| AB- | 4 | 1 | 5 |
| O+ | 18 | 15 | 33 |
| O- | 4 | 6 | 10 |
| Tidak Tahu | 2878 | 2796 | 5674 |
| Jumlah | 10716 | 11269 | 21985 |

Sumber: DISDUKCAPIL KOTA YOGYAKARTA

Tabel 3.8 Banyaknya Kelahiran Penduduk menurut Jenis Kelamin per Kelurahan di Kecamatan Kraton Tahun 2016

| Kelurahan | Lahir | | |
|---------------|------------|------------|------------|
| | Laki-Laki | Perempuan | Jumlah |
| [1] | [2] | [3] | [4] |
| Patehan | 30 | 27 | 57 |
| Panembahan | 42 | 43 | 85 |
| Kadipaten | 39 | 37 | 76 |
| Jumlah | 111 | 107 | 218 |

Sumber: DISDUKCAPIL KOTA YOGYAKARTA

Tabel 3.9 Banyaknya Kematian Penduduk menurut Jenis Kelamin per Kelurahan di Kecamatan Kraton Tahun 2016

| Kelurahan | Mati | | |
|---------------|------------|------------|------------|
| | Laki-Laki | Perempuan | Jumlah |
| [1] | [2] | [3] | [4] |
| Patehan | 32 | 31 | 63 |
| Panembahan | 39 | 46 | 85 |
| Kadipaten | 44 | 39 | 83 |
| Jumlah | 115 | 116 | 231 |

Sumber: DISDUKCAPIL KOTA YOGYAKARTA

Tabel 3.10 Banyaknya Penduduk Yang Datang menurut Jenis Kelamin per Kelurahan di Kecamatan Kraton Tahun 2016

| Kelurahan | Datang | | |
|---------------|------------|------------|------------|
| | Laki-Laki | Perempuan | Jumlah |
| [1] | [2] | [3] | [4] |
| Patehan | 100 | 88 | 188 |
| Panembahan | 119 | 136 | 255 |
| Kadipaten | 82 | 106 | 188 |
| Jumlah | 301 | 330 | 631 |

Sumber: DISDUKCAPIL KOTA YOGYAKARTA

Tabel 3.11 Banyaknya Penduduk Yang Pindah menurut Jenis Kelamin per Kelurahan di Kecamatan Kraton Tahun 2016

| Kelurahan | Pindah | | |
|---------------|------------|------------|------------|
| | Laki-Laki | Perempuan | Jumlah |
| [1] | [2] | [3] | [4] |
| Patehan | 64 | 68 | 132 |
| Panembahan | 105 | 124 | 229 |
| Kadipaten | 84 | 98 | 182 |
| Jumlah | 253 | 290 | 543 |

Sumber: DISDUKCAPIL KOTA YOGYAKARTA

Tabel 3.12 Banyaknya Kepala Keluarga menurut Jenis Kelamin per Kelurahan di Kecamatan Kraton Tahun 2016

| Kelurahan | Laki-Laki | Perempuan | Jumlah |
|------------------|------------------|------------------|---------------|
| [1] | [2] | [3] | [4] |
| Patehan | 1413 | 528 | 1941 |
| Panembahan | 2155 | 840 | 2995 |
| Kadipaten | 1577 | 649 | 2226 |
| Jumlah | 5145 | 2017 | 7162 |

Sumber: DISDUKCAPIL KOTA YOGYAKARTA

Tabel 3.13 Banyaknya Nikah, Talak, Cerai, Rujuk menurut Kelurahan di Kecamatan Kraton Tahun 2016

| Kelurahan | Nikah | Talak | Cerai | Rujuk |
|------------------|--------------|--------------|--------------|--------------|
| [1] | [2] | [3] | [4] | [5] |
| Patehan | 33 | 1 | - | - |
| Panembahan | 81 | - | 1 | - |
| Kadipaten | 33 | 1 | - | - |
| Jumlah | 147 | 2 | 1 | - |

Sumber: KUA Kecamatan Kraton

IV


PENDIDIKAN



- Lembaga Pendidikan di Kecamatan Kraton

- Sekolah Negeri -

| | |
|---|-----|
| 1 | TK |
| 5 | SD |
| 1 | SMP |



- Sekolah Swasta -

| | |
|----|---------------|
| 1 | SLB |
| 11 | TK/PLAY GROUP |
| 1 | SMP |
| 1 | SMU / SMK |
| 1 | AK / PT |



- Lembaga Kursus / Bimbingan Belajar -



PENJELASAN TEKNIS

TECHNICAL NOTES

4.1 Status Pendidikan

Tidak/belum pernah bersekolah adalah mereka yang tidak pernah atau belum pernah terdaftar dan tidak pernah atau belum pernah aktif mengikuti pendidikan di suatu jenjang pendidikan formal.

Masih bersekolah adalah mereka yang terdaftar dan aktif mengikuti pendidikan di suatu jenjang pendidikan formal (Paket A, B, atau C) baik pendidikan dasar, menengah, maupun pendidikan tinggi, bagi mahasiswa yang sedang cuti dianggap masih bersekolah.

Tidak bersekolah lagi adalah mereka yang pernah terdaftar dan aktif mengikuti pendidikan di suatu jenjang pendidikan formal, tetapi pada saat pencacahan tidak lagi terdaftar dan tidak aktif mengikuti pendidikan.

Tamat sekolah adalah menyelesaikan pelajaran yang ditandai dengan lulus ujian akhir pada kelas atau tingkat terakhir

4.1 Educational Status

Not/never attending school is someone who has never attended or never been registered in a formal education, such as primary, secondary and tertiary education. Those who just completed kindergarten are considered as never attended school.

Attending school is someone who is currently attending primary, secondary and tertiary education, including Paket A, B, or C.

Not attending school anymore is someone who is not currently attending school (formal and non formal education).

Completed particular level of education is someone who has completed particular level of education in private or public school by owning certificate.

suatu jenjang pendidikan di sekolah negeri maupun swasta dengan mendapatkan tanda tamat belajar / ijazah. Seseorang yang belum mengikuti pelajaran pada kelas tertinggi tetapi telah mengikuti ujian akhir dan lulus dianggap tamat sekolah.

4.2 Kemampuan Membaca / Menulis

Mampu membaca dan menulis berarti dapat membaca dan menulis kata-kata / kalimat sederhana dengan suatu aksara tertentu.

4.3 Sekolah

Sekolah adalah lembaga pendidikan formal yang dimulai dari pendidikan dasar, menengah, dan tinggi. Pendidikan yang dicatat adalah pendidikan formal berdasarkan kurikulum Departemen Pendidikan Nasional, termasuk pendidikan yang diselenggarakan oleh Pondok Pesantren dengan memakai kurikulum Departemen Pendidikan Nasional, seperti Madrasah Ibtidaiyah (MI), Madrasah Tsanawiyah (MTs), dan Madrasah Aliyah (MA). Pondok

4.2 Reading / Writing Ability

Literacy is the ability to read and write at least a simple sentence.

4.3 School

School is an education institution starting from primary, secondary and tertiary education. The education data recorded in the survey covering data on formal education based on the curriculum set up by Ministry of National Education including education carried out by Muslim Boarding School (pondok pesantren), implementing the ministry of national education curriculum, such as Madrasah Ibtidaiyah (Islamic Primary School), Madrasah Tsanawiyah (Islamic

Pesantren / Madrasah Diniyah adalah sekolah yang tidak memakai kurikulum dari Departemen Pendidikan Nasional.

Junior High School), and Madrasah Aliyah (Islamic Senior High School). Pondok pesantren/ madrasah diniyah (Islamic boarding school/ Islamic school) is school which does not implement curriculum from the Ministry of National Education.

4.4 Madrasah

Madrasah Ibtidaiyah adalah lembaga pendidikan berciri khas Islam pada jenjang Sekolah Dasar. Madrasah Tsanawiyah adalah lembaga pendidikan berciri khas Islam pada jenjang Sekolah Menengah Pertama. Madrasah Aliyah adalah lembaga pendidikan berciri khas Islam pada jenjang Sekolah Menengah Atas (SMA).

4.4 Madrasah

Madrasah Ibtidaiyah is Islamic school at primary education. Madrasah Tsanawiyah is Islamic School at lower secondary education and Madrasah Aliyah is Islamic School at higher secondary education (SMA).

BAB IV

PENDIDIKAN

Pendidikan merupakan salah satu aspek penting dalam kehidupan masyarakat yang berperan untuk meningkatkan kualitas hidup. Pendidikan merupakan upaya sadar seseorang untuk meningkatkan pengetahuan, ketrampilan serta memperluas wawasan. Pendidikan sangat penting karena merupakan dasar untuk pengembangan pola berpikir konstruktif dan kreatif. Dengan pendidikan yang cukup memadai, maka seseorang akan bisa berkembang secara optimal baik secara ekonomi maupun sosial. Oleh karena itu ketersediaan sarana dan prasana pendidikan yang berupa sumber daya manusia dan sarana fisik sangatlah penting.

Di Kecamatan Kraton sarana pendidikan dari tingkat Sekolah Dasar sampai Sekolah Menengah Umum semua sudah ada. Banyaknya fasilitas pendidikan per jenjang pendidikan (negeri dan swasta) pada tahun 2016/2017 adalah sebanyak 1 SLB, 12 TK, 5 SD, 2 SMP, 1 SMU, 1 AK/PT.

Tabel 4.1 Banyaknya Sekolah Negeri menurut Tingkat Pendidikan Per Kelurahan di Kecamatan Kraton Tahun 2016

| Kelurahan | SLB | TK | SD | SMP | SMU | AK/PT |
|------------------|------------|-----------|-----------|------------|------------|--------------|
| [1] | [2] | [3] | [4] | [5] | [6] | [7] |
| Patehan | - | - | 2 | 1 | - | - |
| Panembahan | - | 1 | 2 | - | - | - |
| Kadipaten | - | - | 1 | - | - | - |
| Jumlah | - | 1 | 5 | 1 | - | - |

Sumber: DINAS PENDIDIKAN KOTA YOGYAKARTA

Tabel 4.2 Banyaknya Sekolah Swasta menurut Tingkat Pendidikan Per Kelurahan di Kecamatan Kraton Tahun 2016

| Kelurahan | SLB | TK | SD | SMP | SMK | AK/PT |
|------------------|------------|-----------|-----------|------------|------------|--------------|
| [1] | [2] | [3] | [4] | [5] | [6] | [7] |
| Patehan | 1 | 2 | - | 1 | - | - |
| Panembahan | - | 3 | - | - | - | - |
| Kadipaten | - | 6 | - | - | 1 | 1 |
| Jumlah | 1 | 11 | - | 1 | 1 | 1 |

Sumber : DINAS PENDIDIKAN KOTA YOGYAKARTA

Tabel 4.3 Banyaknya Sekolah, Kelas, Murid, Dan Guru TK Swasta menurut Kelurahan di Kecamatan Kraton Tahun 2016

| Kelurahan | Sekolah | Kelas | Murid | | |
|---------------|-----------|-----------|------------|------------|------------|
| | | | Laki-Laki | Perempuan | Jumlah |
| | | | [4] | [5] | [6] |
| [1] | [2] | [3] | [4] | [5] | [6] |
| Patehan | 2 | 7 | 47 | 65 | 112 |
| Panembahan | 3 | 10 | 77 | 80 | 157 |
| Kadipaten | 6 | 12 | 107 | 98 | 205 |
| Jumlah | 11 | 29 | 231 | 243 | 474 |

Sumber: DINAS PENDIDIKAN KOTA YOGYAKARTA

Lanjutan Tabel 4.3

| Kelurahan | Guru | | | Rasio Murid- Guru |
|---------------|-----------|-----------|-----------|-------------------------|
| | Laki-Laki | Perempuan | Jumlah | |
| [1] | [2] | [3] | [4] | [5] |
| Patehan | - | 8 | 8 | 14 |
| Panembahan | - | 9 | 9 | 17 |
| Kadipaten | 1 | 13 | 14 | 15 |
| Jumlah | 1 | 30 | 31 | 15 |

Sumber: DINAS PENDIDIKAN KOTA YOGYAKARTA

Tabel 4.4 Banyaknya Sekolah, Kelas, Murid, Dan Guru TK Negeri menurut Kelurahan di Kecamatan Kraton Tahun 2016

| Kelurahan | Sekolah | Kelas | Murid | | |
|---------------|----------|----------|-----------|-----------|-----------|
| | | | Laki-Laki | Perempuan | Jumlah |
| | | | [4] | [5] | [6] |
| [1] | [2] | [3] | [4] | [5] | [6] |
| Patehan | - | - | - | - | - |
| Panembahan | 1 | 4 | 23 | 36 | 59 |
| Kadipaten | - | - | - | - | - |
| Jumlah | 1 | 4 | 23 | 36 | 59 |

Sumber: DINAS PENDIDIKAN KOTA YOGYAKARTA

Lanjutan Tabel 4.4

| Kelurahan | Guru | | | Rasio Murid- Guru |
|---------------|-----------|-----------|----------|-------------------------|
| | Laki-Laki | Perempuan | Jumlah | |
| [1] | [2] | [3] | [4] | [5] |
| Patehan | - | - | - | - |
| Panembahan | - | 5 | 5 | 12 |
| Kadipaten | - | - | - | - |
| Jumlah | - | 5 | 5 | 12 |

Sumber: DINAS PENDIDIKAN KOTA YOGYAKARTA

Tabel 4.5 Banyaknya Sekolah, Kelas, Murid, Dan Guru SD Negeri menurut Kelurahan di Kecamatan Kraton Tahun 2016

| Kelurahan | Sekolah | Kelas | Murid | | |
|---------------|----------|-----------|------------|------------|-------------|
| | | | Laki-Laki | Perempuan | Jumlah |
| [1] | [2] | [3] | [4] | [5] | [6] |
| Patehan | 2 | 18 | 252 | 250 | 502 |
| Panembahan | 2 | 29 | 383 | 356 | 739 |
| Kadipaten | 1 | 24 | 304 | 303 | 607 |
| Jumlah | 5 | 71 | 939 | 909 | 1848 |

Sumber: DINAS PENDIDIKAN KOTA YOGYAKARTA

Lanjutan Tabel 4.5

| Kelurahan | Guru | | | Rasio Murid- Guru |
|---------------|-----------|-----------|-----------|-------------------------|
| | Laki-Laki | Perempuan | Jumlah | |
| [1] | [2] | [3] | [4] | [5] |
| Patehan | 12 | 15 | 27 | 18 |
| Panembahan | 15 | 25 | 40 | 18 |
| Kadipaten | 11 | 20 | 31 | 19 |
| Jumlah | 38 | 60 | 98 | 19 |

Sumber: DINAS PENDIDIKAN KOTA YOGYAKARTA

Tabel 4.6 Banyaknya Sekolah, Kelas, Murid, Dan Guru SMP Negeri menurut Kelurahan di Kecamatan Kraton Tahun 2016

| Kelurahan | Sekolah | Kelas | Murid | | |
|---------------|----------|-----------|------------|------------|------------|
| | | | Laki-Laki | Perempuan | Jumlah |
| | | | [4] | [5] | [6] |
| [1] | [2] | [3] | [4] | [5] | [6] |
| Patehan | 1 | 21 | 337 | 370 | 707 |
| Panembahan | - | - | - | - | - |
| Kadipaten | - | - | - | - | - |
| Jumlah | 1 | 21 | 337 | 370 | 707 |

Sumber: DINAS PENDIDIKAN KOTA YOGYAKARTA

Lanjutan Tabel 4.6

| Kelurahan | Guru | | | Rasio Murid- Guru |
|---------------|-----------|-----------|-----------|-------------------------|
| | Laki-Laki | Perempuan | Jumlah | |
| [1] | [2] | [3] | [4] | [5] |
| Patehan | 15 | 25 | 40 | 18 |
| Panembahan | - | - | - | - |
| Kadipaten | - | - | - | - |
| Jumlah | 15 | 25 | 40 | 18 |

Sumber: DINAS PENDIDIKAN KOTA YOGYAKARTA

Tabel 4.7 Banyaknya Sekolah, Kelas, Murid, Dan Guru SMP Swasta menurut Kelurahan di Kecamatan Kraton Tahun 2016

| Kelurahan | Sekolah | Kelas | Murid | | |
|---------------|----------|-----------|------------|------------|------------|
| | | | Laki-Laki | Perempuan | Jumlah |
| | | | [4] | [5] | [6] |
| [1] | [2] | [3] | [4] | [5] | [6] |
| Patehan | 1 | 12 | 205 | 145 | 350 |
| Panembahan | - | - | - | - | - |
| Kadipaten | - | - | - | - | - |
| Jumlah | 1 | 12 | 205 | 145 | 350 |

Sumber: DINAS PENDIDIKAN KOTA YOGYAKARTA

Lanjutan Tabel 4.7

| Kelurahan | Guru | | | Rasio Murid- Guru |
|---------------|-----------|-----------|-----------|-------------------------|
| | Laki-Laki | Perempuan | Jumlah | |
| [1] | [2] | [3] | [4] | [5] |
| Patehan | 11 | 13 | 24 | 15 |
| Panembahan | - | - | - | - |
| Kadipaten | - | - | - | - |
| Jumlah | 11 | 13 | 24 | 15 |

Sumber: DINAS PENDIDIKAN KOTA YOGYAKARTA

Tabel 4.8 Banyaknya Sekolah, Kelas, Murid, Dan Guru SMK Swasta menurut Kelurahan di Kecamatan Kraton Tahun 2016

| Kelurahan | Sekolah | Kelas | Murid | | |
|---------------|----------|----------|-----------|-----------|----------|
| | | | Laki-Laki | Perempuan | Jumlah |
| | | | [4] | [5] | [6] |
| [1] | [2] | [3] | [4] | [5] | [6] |
| Patehan | - | - | - | - | - |
| Panembahan | - | - | - | - | - |
| Kadipaten | 1 | 3 | 7 | - | 7 |
| Jumlah | 1 | 3 | 7 | - | 7 |

Sumber: DINAS PENDIDIKAN KOTA YOGYAKARTA

Lanjutan Tabel 4.8

| Kelurahan | Guru | | | Rasio Murid- Guru |
|---------------|-----------|-----------|-----------|-------------------------|
| | Laki-Laki | Perempuan | Jumlah | |
| [1] | [2] | [3] | [4] | [5] |
| Patehan | - | - | - | - |
| Panembahan | - | - | - | - |
| Kadipaten | 7 | 3 | 10 | 0.7 |
| Jumlah | 7 | 3 | 10 | 0.7 |

Sumber: DINAS PENDIDIKAN KOTA YOGYAKARTA

V

Sosial



Sarana Kesehatan di Kecamatan Kraton



PUS dan Peserta KB Aktif

 PUS 1.984

 IUD 426

 MOP 9

 MOW 91

 PIL 85

 Suntik 308

 Implan 20

 Co 252

PENJELASAN TEKNIS

2.3 Rumah Sakit

Tempat pemeriksaan dan perawatan kesehatan, biasanya berada pengawasan dokter / tenaga medis, termasuk rumah sakit khusus seperti rumah sakit perawatan paru-paru, dan RS jantung

2.4 Rumah Sakit Bersalin / Rumah Bersalin

Rumah Sakit yang dilengkapi dengan fasilitas untuk melahirkan, pemeriksaan kehamilan, pemeriksaan ibu dan anak serta berada di bawah pengawasan dokter dan/atau bidan senior.

2.5 Poliklinik

Tempat pemeriksaan kesehatan, biasanya tanpa fasilitas perawatan menginap, berada dalam pengawasan dokter/tenaga medis, tidak

TECHNICAL NOTES

2.3 Hospital

Hospital is a place for health check usually controlled/supervised by doctors/medical personel. Including in the category are special hospitals such Lung Hospital and Coronary Hospital.

2.4 Maternal Hospital/Maternal Health Care Centre

Maternal Hospital/Maternal Health Care Centre is a hospitals completed with health facilities for birth delivery, pregnancy check and consultation, and post-natal check, under the supervision of doctor and or senior midwives.

2.5 Polyclinic

Polyclinic is a place for health check and consultation usually under in the control of doctor/medical personnel without inpatient facilities,

termasuk klinik yang terdapat di puskesmas/rumah sakit. Poliklinik yang karena suatu hal dan lain hal menyediakan tempat perawatan menginap, tetap digolongkan ke dalam poliklinik (bukan rumah sakit)

excluding clinic located in the public health centre (Puskesmas)/hospital. In the case of polyclinic that provides in-patient facilities due to a special reason. It remains to be classified as a polyclinic (not hospital).

2.6 Puskesmas (Pusat Kesehatan Masyarakat)

Unit pelayanan kesehatan milik pemerintah yang bertanggung jawab terhadap pelayanan kesehatan masyarakat untuk wilayah kecamatan.

BAB V

SOSIAL

Pada tahun 2016 untuk menekan pertumbuhan penduduk pemerintah mencanangkan program Keluarga Berencana (KB). Alat kontrasepsi yang banyak digunakan oleh peserta KB Aktif di wilayah Kecamatan Kraton adalah IUD sebanyak 426 peserta, disusul Suntik sebanyak 308 peserta, CO sebanyak 252 peserta, MOW sebanyak 91 peserta, KB Pil sebanyak 85 peserta, dan MOP maupun Implan masih relative sedikit. Di kecamatan ini juga terdapat 43 Posyandu. Selain itu di Kecamatan Kraton juga terdapat beberapa sarana kesehatan diantaranya terdiri dari 1 puskesmas, 1 poliklinik / rumah bersalin, dan 22 praktek dokter.

Pemeluk agama di kecamatan ini ada beberapa macam, sehingga beberapa tempat ibadah didirikan sebagai sarana mendekatkan diri kepada Yang Maha Kuasa. Tempat ibadah yang telah berdiri sampai tahun 2016 adalah Masjid sebanyak 19 dan Mushola / Langgar sebanyak 13.

Penduduk Kecamatan Kraton mayoritas memeluk agama Islam. Pada tahun 2016, jumlah pemeluk agama Islam pada tahun 2016 sebanyak 18.735 jiwa, pemeluk agama Katholik adalah 2.658 jiwa, pemeluk agama Protestan adalah 569 jiwa, dan pemeluk agama Hindu adalah 22 jiwa. Keberangkatan jemaah haji Kecamatan Kraton dari tahun ke tahun banyaknya berfluktuasi, pada tahun 2014 sebanyak 8 jemaah, meningkat menjadi 22 pada tahun 2015, dan kembali turun pada 2016 menjadi 17.

Tabel 5.1 Banyaknya Sarana Kesehatan Dirinci per Kelurahan di Kecamatan Kraton Tahun 2016

| Kelurahan | Puskesmas | Puskesmas Pembantu | Poliklinik / Rumah Bersalin | Praktek Dokter |
|---------------|-----------|--------------------|-----------------------------|----------------|
| [1] | [2] | [3] | [4] | [5] |
| Patehan | - | - | - | 3 |
| Panembahan | 1 | - | - | 9 |
| Kadipaten | - | - | 1 | 10 |
| Jumlah | 1 | - | 1 | 22 |

Sumber: PUSKESMAS KECAMATAN KRATON

Tabel 5.2 Banyaknya Tenaga Medis Dan Para Medis menurut Kelurahan di Kecamatan Kraton Tahun 2016

| Kelurahan | Dokter Umum | Dokter Ahli | Bidan | Mantri Kesehatan | Perawat |
|---------------|-------------|-------------|-------|------------------|---------|
| [1] | [2] | [3] | [4] | [5] | [6] |
| Patehan | 2 | 1 | - | - | - |
| Panembahan | 3 | 6 | - | - | - |
| Kadipaten | 4 | 6 | - | - | - |
| Jumlah | 9 | 13 | - | - | - |

Sumber: PUSKESMAS KECAMATAN KRATON

Tabel 5.3 Banyaknya Posyandu Dan Pos KB menurut Kelurahan di Kecamatan Kraton Tahun 2016

| Kelurahan | Posyandu | Pos KB |
|------------------|-----------------|---------------|
| [1] | [2] | [3] |
| Patehan | 10 | - |
| Panembahan | 18 | - |
| Kadipaten | 15 | - |
| Jumlah | 43 | - |

Sumber: PUSKESMAS KECAMATAN KRATON

Tabel 5.4 Banyaknya PUS dan Peserta KB Aktif Dirinci menurut Kelurahan di Kecamatan Kraton Tahun 2016

| Kelurahan | Kontrasepsi Yang Dipakai | | | | | | | |
|---------------|--------------------------|------------|----------|-----------|-----------|------------|-----------|------------|
| | PUS | IUD | MOP | MOW | IMPLAN | SUNTIK | PIL | CO |
| [1] | [2] | [3] | [4] | [5] | [6] | [7] | [8] | [9] |
| Patehan | 582 | 119 | 2 | 27 | 9 | 89 | 20 | 99 |
| Panembahan | 790 | 172 | 3 | 44 | 6 | 104 | 32 | 99 |
| Kadipaten | 612 | 135 | 4 | 20 | 5 | 115 | 33 | 54 |
| Jumlah | 1984 | 426 | 9 | 91 | 20 | 308 | 85 | 252 |

Sumber: Petugas KB KECAMATAN KRATON

Tabel 5.5 Banyaknya Peserta KB Baru Dirinci menurut Kelurahan di Kecamatan Kraton Tahun 2016

| Kelurahan | Kontrasepsi Yang Dipakai | | | | | | | Jumlah |
|---------------|--------------------------|----------|----------|----------|-----------|-----------|-----------|------------|
| | IUD | MOP | MOW | IMPLAN | SUNTIK | PIL | CO | |
| | [1] | [2] | [3] | [4] | [5] | [6] | [7] | |
| Patehan | 9 | 1 | 1 | 1 | 12 | 5 | 3 | 32 |
| Panembahan | 14 | 0 | 3 | 3 | 15 | 4 | 5 | 44 |
| Kadipaten | 22 | 0 | 3 | 2 | 23 | 3 | 3 | 56 |
| Jumlah | 45 | 1 | 7 | 6 | 50 | 12 | 11 | 132 |

Sumber: Petugas KB KECAMATAN KRATON

Tabel 5.6 Banyaknya Balita Yang Ditimbang Dan Status Gizinya menurut Kelurahan di Kecamatan Kraton Tahun 2016

| Kelurahan | Balita Ditimbang | Balita Lebih Berat Badan | Status Gizi | | |
|---------------|------------------|--------------------------|---------------|-----------|------------|
| | | | Sangat Kurang | Kurang | Baik |
| [1] | [2] | [3] | [4] | [5] | [6] |
| Patehan | 186 | 4 | 1 | 19 | 162 |
| Panembahan | 290 | 11 | 0 | 25 | 254 |
| Kadipaten | 215 | 9 | 2 | 20 | 184 |
| Jumlah | 691 | 24 | 3 | 64 | 600 |

Sumber: Puskesmas Kecamatan Kraton

Tabel 5.7 Banyaknya Tempat Ibadah Dirinci Menurut Kelurahan Di Kecamatan Kraton Tahun 2016

| Kelurahan | Masjid | Langgar/ Mushola | Gereja | Pura | Vihara |
|---------------|-----------|---------------------|--------|------|--------|
| [1] | [2] | [3] | [4] | [5] | [6] |
| Patehan | 5 | 2 | - | - | - |
| Panembahan | 7 | 6 | - | - | - |
| Kadipaten | 7 | 5 | - | - | - |
| Jumlah | 19 | 13 | - | - | - |

Sumber: Kantor Urusan Agama Kecamatan Kraton

Tabel 5.8 Banyaknya Penduduk menurut Agama per Kelurahan di Kecamatan Kraton, 2016

| Kelurahan | A G A M A | | | | | Aliran Keper-cayaan | Jumlah |
|---------------|--------------|------------|-------------|-----------|----------|---------------------|--------------|
| | Islam | Kristen | Katholik | Hindu | Budha | | |
| [1] | [2] | [3] | [4] | [5] | [6] | [7] | [8] |
| Patehan | 5011 | 154 | 716 | 3 | 0 | 0 | 5884 |
| Panembahan | 7645 | 241 | 1325 | 16 | 0 | 1 | 9228 |
| Kadipaten | 6079 | 174 | 617 | 3 | 0 | 0 | 6873 |
| Jumlah | 18735 | 569 | 2658 | 22 | 0 | 1 | 21985 |

Sumber: DISDUKCAPIL KOTA YOGYAKARTA

Tabel 5.9 Banyaknya Jemaah Haji menurut Kelompok Umur di Kecamatan Kraton, 2016

| Kelompok Umur | 2014 | 2015 | 2016 |
|----------------------|-------------|-------------|-------------|
| [1] | [2] | [3] | [4] |
| < 20 | 0 | 0 | 0 |
| 21 - 30 | 0 | 1 | 0 |
| 31 - 40 | 1 | 1 | 5 |
| 41 - 50 | 2 | 6 | 2 |
| 51 - 60 | 3 | 7 | 6 |
| 61 - 70 | 2 | 4 | 3 |
| > 70 | 0 | 3 | 1 |
| Jumlah | 8 | 22 | 17 |

Sumber: Kantor Kementerian Agama Kota Yogyakarta

Tabel 5.10 Banyaknya Penduduk yang Mengalami Kelainan Fisik dan Mental di Kecamatan Kraton Tahun 2016

| Kelainan Fisik dan Mental | Laki-Laki | Perempuan | Jumlah |
|----------------------------------|------------------|------------------|---------------|
| [1] | [2] | [3] | [4] |
| Cacat Fisik | 6 | 4 | 10 |
| Cacat Netra/Buta | 2 | 3 | 5 |
| Cacat Rungu/Wicara | 11 | 6 | 17 |
| Cacat Mental/Jiwa | 6 | 3 | 9 |
| Cacat Fisik Dan Mental | 3 | 2 | 5 |
| Cacat Lainnya | 9 | 12 | 21 |
| Jumlah | 37 | 30 | 67 |

Sumber: DISDUKCAPIL KOTA YOGYAKARTA

Tabel 5.11 Banyaknya Pasar , Luas Pasar, dan Jumlah Pedagang menurut Kelurahan di Kecamatan Kraton Tahun 2016

| Kelurahan | Banyaknya Pasar | Luas Tanah m² | Luas Bangunan m² |
|------------------|------------------------|---------------------------------|------------------------------------|
| [1] | [2] | [3] | [4] |
| Patehan | 1 | 7125 | 1695 |
| Panembahan | 1 | 63 | 63 |
| Kadipaten | - | - | - |
| Jumlah | 2 | 7188 | 1758 |

Sumber: Dinas Perindustrian dan Perdagangan Kota Yogyakarta

Lanjutan Tabel 5.9

| Kelurahan | Jumlah Pedagang | | | Jumlah |
|---------------|-----------------|------------|-----------|------------|
| | Kios | Los | Lapak | |
| [1] | [2] | [3] | | [4] |
| Patehan | 10 | 331 | 0 | 341 |
| Panembahan | 0 | 0 | 22 | 22 |
| Kadipaten | - | - | - | - |
| Jumlah | 10 | 331 | 22 | 361 |

Sumber: Dinas Perindustrian dan Perdagangan Kota Yogyakarta

Tabel 5.12. Banyaknya Wajib Pajak dan Pemasukan PBB menurut Kelurahan di Kecamatan Kraton 2016

| Kelurahan | Wajib Pajak | Wajib Pajak Yang Melunasi | Pemasukan (Rupiah) |
|---------------|--------------|---------------------------|--------------------|
| (1) | (2) | (3) | (4) |
| Patehan | 1.119 | 828 | 194.348.897 |
| Panembahan | 1.838 | 1.404 | 350.115.264 |
| Kadipaten | 1.363 | 927 | 174.907.984 |
| Jumlah | 4.320 | 3.159 | 719.372.145 |

Sumber Data : BPKAD Kota Yogyakarta

DATA

MENCERDASKAN BANGSA

Enlighten The Nation



**BADAN PUSAT STATISTIK
KOTA YOGYAKARTA**
BPS-Statistics of Yogyakarta Municipality
Jl. Brigjen Katamsno Komplek THR Yogyakarta, 55171
Tlp. (0274) 387752 Fax. (0274) 387753
Homepage : <http://www.jogjakota.bps.go.id>



0832-0022