

KECAMATAN GONDOKUSUMAN DALAM ANGKA

Gondokusuman Subdistrict in Figures

2017



**BADAN PUSAT STATISTIK
KOTA YOGYAKARTA**

BPS-Statistics of Yogyakarta Municipality

**KECAMATAN
GONDOKUSUMAN DALAM ANGKA**

Gondokusuman Subdistrict in Figures

2017



Kecamatan Gondokusuman Dalam Angka *Gondokusuman Subdistrict in Figures, 2017*

ISSN : 0852- 3025
No. Publikasi/Publication Number : 34710.17.09
Katalog/Catalog : 1102001.3471.060

Ukuran Buku/Book Size : 14,8 cm x 21 cm
Jumlah Halaman/Number of Pages : xvi + 87 halaman /pages

Naskah/Manuscript:

Badan Pusat Statistik Kota Yogyakarta
BPS-Statistics of Yogyakarta Municipality

Gambar Kover oleh/Cover Designed by:

Badan Pusat Statistik Kota Yogyakarta
BPS-Statistics of Yogyakarta Municipality

Ilustrasi Kover/Cover Illustration:

Gunungan Wayang/Gunungan Wayang

Diterbitkan oleh/Published by:

© BPS Kota Kota Yogyakarta/*BPS-Statistics of Yogyakarta Municipality*

Dicetak oleh/Printed by:

Cv. Lunar Media Sejahtera (Cetakan I/1st *Printed* : September/September 2017)
Cv. Intimagma (Cetakan II/2st *Printed* : November/November 2017)

**Dilarang mengumumkan, mendistribusikan, mengomunikasikan, dan/atau
menggandakan sebagian atau seluruh isi buku ini untuk tujuan komersial tanpa
izin tertulis dari Badan Pusat Statistik**

*Prohibited to announce, distribute, communicate, and/or copy part or all of this
book for commercial purpose without permission from BPS-Statistics Indonesia*

SKETSA PETA
KECAMATAN GONDOKUSUMAN
Map of Gondokusuman District



KEPALA BPS KOTA YOGYAKARTA
CHIEF STATISTICIAN OF YOGYAKARTA MUNICIPALITY



Drs. Harjana



SAMBUTAN KEPALA BPS KOTA YOGYAKARTA

Puji syukur kami panjatkan kehadiran Tuhan Yang Maha Esa, atas limpahan berkah dan rahmat-Nya sehingga buku Kecamatan Gondokusuman Dalam Angka 2017 dapat diselesaikan. Penyusunan buku ini terutama bertujuan untuk menghimpun data potensi daerah khususnya di Kecamatan Gondokusuman dari berbagai aspek pemerintahan, pembangunan dan pelayanan masyarakat sebagai gambaran umum keadaan Kecamatan Gondokusuman.

Data dan informasi yang disajikan dalam buku ini diharapkan dapat dijadikan bahan perencanaan, dan evaluasi mengenai perkembangan pembangunan serta membantu para pengguna data ataupun pemangku kepentingan dalam memahami kondisi umum Kecamatan Gondokusuman.

Akhirnya saya menyampaikan terima kasih dan penghargaan yang setinggi-tingginya kepada semua pihak yang telah berpartisipasi dalam penerbitan buku ini.

Semoga Allah SWT senantiasa meridloi usaha kita.

Yogyakarta, Juli 2017

Kepala BPS

Kota Yogyakarta

Drs. HARJANA

NIP. 19631026 199203 1 003

KATA PENGANTAR

Dengan mengucapkan syukur kepada Tuhan Yang Maha Esa, karena dengan limpahan rahmat-Nya dan dengan ketekadan hati kami, meskipun dengan segala keterbatasan maka Koordinator Statistik Kecamatan telah dapat menerbitkan buku **Gondokusuman Dalam Angka 2017** sebagai publikasi rutin.

Pada kesempatan ini tidak lupa kami ucapkan terima kasih yang sebesar-besarnya kepada dinas instansi dan lembaga pemerintah Kelurahan se-Kecamatan Gondokusuman yang telah membantu penerbitan buku ini baik berupa dana, bimbingan, petunjuk dan pengarahan. Terutama kepada Bapak Camat Gondokusuman dan Kepala BPS Kota Yogyakarta beserta stafnya.

Kami menyadari bahwa buku ini masih banyak kekurangannya, untuk itu kami selalu mengharapkan saran dan kritik demi perbaikan pada penerbitan tahun berikutnya

Gondokusuman, Juli 2017

Koordinator Statistik
Kecamatan Gondokusuman



ARIELA GANDI NUGROHO

NIP. 19780419 200604 1 002

Daftar Isi / *List of Contents*

	Halaman Pages
Peta Kecamatan Gondokusuman/ <i>Map of Gondokusuman District</i>	ii
Foto Kepala BPS Kota Yogyakarta / <i>Photo of Gondokusuman District Head</i>	iii
Sambutan Kepala BPS Kota Yogyakarta	iv
Kata Pengantar Koordinator Statistik Kecamatan Gondokusuman	v
Daftar Isi / <i>List of Contents</i>	vi
Daftar Tabel / <i>List of Tables</i>	vi
Daftar Grafik / <i>List of Graph</i>	xv
Penjelasan Umum/ <i>Explanatory Notes</i>	xvi

Daftar Tabel / *List of Tables*

	Halaman Pages
Bab/Chapter I : Geografi / Geography	
1.1 Jarak Masing-masing Kelurahan ke Kantor Kecamatan di Kecamatan Gondokusuman / <i>Distance from each Urban Villages to District Office in Gondokusuman District, 2017</i>	6
1.2 Luas Kelurahan dan Persentase Luas Kelurahan di Kecamatan Gondokusuman / <i>Urban Villages Area and Percentage of Urban Villages Area in Gondokusuman District 2017</i>	7
1.3 Luas Kelurahan Dirinci menurut Penggunaan Lahan di Kecamatan Gondokusuman / <i>Urban Villages Area by Area in Gondokusuman District 2017</i>	8

Bab/Chapter II : Pemerintahan / Government

2.1	Jumlah RW, RT di Kecamatan Gondokusuman / <i>Number of Administrative Unit at The Next to Lowest Level in City, Neighborhood Association in Gondokusuman District 2017</i>	12
2.2	Jumlah PNS Pemerintahan Kelurahan di Kecamatan Gondokusuman / <i>Number of Urban Villages Government Employee in Gondokusuman District 2017</i>	13
2.3	Nama Kepala Kelurahan menurut Umur & Pendidikan Terakhir di Kecamatan Gondokusuman / <i>Names of Urban Villages Master by Age and Graduation in Gondokusuman District 2017</i>	14
2.4	Jumlah PNS Kelurahan dan Kecamatan menurut Tingkat Pendidikan di Kecamatan Gondokusuman / <i>Number of Urban Villages and District Government Employee in Gondokusuman District 2017</i>	15
2.5	Banyaknya Jumlah Pemilih Terdaftar dan Tambahan Pemilu Legislatif 2014 per Kelurahan di Kecamatan Gondokusuman / <i>Number Of Majority Vote at General Election for Legislative Assembly by Urban Villages in Gondokusuman District 2014</i>	16
2.6	Angka Partispasi Pemilih Terdaftar dan Tambahan Pemilu Presiden 2014 per Kelurahan di Kecamatan Gondokusuman / <i>Number Of Participiant Majority Vote at General Election for Legislative Assembly by Urban Villages in Gondokusuman District 2014</i>	17
2.7	Banyaknya Perolehan Suara Pemilu 2014 DPR per Partai per Kelurahan di Kecamatan Gondokusuman / <i>Number of Majority Vote at General Election for Legislative Assembly by parties by Urban Villages in Gondokusuman District 2014</i>	18
2.8	Banyaknya Perolehan Suara Pemilu 2014 DPRD Propinsi per Partai per Kelurahan di Kecamatan Gondokusuman / <i>Number of Majority Vote at General Election for Assemlay at Provincial by parties by Urban Villages in Gondokusuman District 2014</i>	19

2.9	Banyaknya Perolehan Suara Pemilu 2014 DPRD Kabupaten per Partai per Kelurahan di Kecamatan Gondokusuman / <i>Number of Majority Vote at General Election for Assembly at Regencial by parties by Urban Villages in Gondokusuman District 2016</i>	20
2.10	Banyaknya Perolehan Suara Pemilu 2014 DPD per Nama per Kelurahan di Kecamatan Gondokusuman / <i>Number Of Majority Vote at General Election for Regional Assembly by Names by Urban Villages in Gondokusuman District 2014</i>	21
2.11	Banyaknya Jumlah Pemilih Terdaftar dan Tambahan Pemilu Presiden 2014 per Kelurahan di Kecamatan Gondokusuman / <i>Number Of Majority Vote at President General Election by Urban Villages in Gondokusuman District 201</i>	22
2.12	Angka Partisipasi Pemilih Terdaftar dan Tambahan Pemilu Presiden 2014 per Kelurahan di Kecamatan Gondokusuman / <i>Percentase of participient Majority Vote at President General Election by Urban Villages in Gondokusuman District 2014</i>	23
2.13	Banyaknya Perolehan Suara Pemilu 2014 Presiden per Nama per Kelurahan di Kecamatan Gondokusuman / <i>Number Of Majority Vote at General Election for President by Names by Urban Villages in Gondokusuman District 2014</i>	24

Bab/Chapter III : Kependudukan / Populations

3.1	Banyaknya Kepala Keluarga menurut Jenis Kelamin di Kecamatan Gondokusuman / <i>Number of Family Head by Sex in Gondokusuman District 2016</i>	29
3.2	Banyaknya Penduduk menurut Jenis Kelamin di Kecamatan Gondokusuman / <i>Number of Population by Sex in Gondokusuman District 2016</i>	30
3.3	Banyaknya Penduduk Dewasa dan Anak-anak di Kecamatan Gondokusuman / <i>Number of Adult and Children Population in Gondokusuman District 2016</i>	31
3.4	Banyaknya Penduduk Dewasa dan Anak-anak menurut Jenis Kelamin di Kecamatan Gondokusuman / <i>Number of Adults and Children Population by Sex in Gondokusuman District 2016</i>	32

3.5	Banyaknya Penduduk menurut Kewarganegaraan di Kecamatan Gondokusuman / <i>Number of Population by Citizenship in Gondokusuman District 2016</i>	33
3.6	Banyaknya Penduduk, Keluarga dan Rata-rata Jiwa per Keluarga di Kecamatan Gondokusuman / <i>Number of Population, Family and Average Person of Family in Gondokusuman District 2016</i>	34
3.7	Banyaknya RW, Penduduk dan Rata-rata Jiwa per RW di Kecamatan Gondokusuman / <i>Number of Administrative Unit at The Next to Lowest Level in City, Population and Average Person of Administrative Unit at The Next to Lowest Level in City in Gondokusuman District 2016</i>	35
3.8	Luas Kelurahan, Penduduk dan Kepadatan Penduduk per Kelurahan di Kecamatan Gondokusuman / <i>Urban Villages Area, Population and Population Density of Urban Villages in Gondokusuman District 2016</i>	36
3.9	Banyaknya Penduduk menurut Jenis Kelamin dan Sex Ratio di Kecamatan Gondokusuman / <i>Number of Population by Sex and Sex Ratio in Gondokusuman District 2016</i>	37
3.10	Banyaknya Penduduk Lahir dan Datang menurut Jenis Kelamin di Kecamatan Gondokusuman / <i>Number of Birth Population and Immigration by Sex in Gondokusuman District 2016</i>	38
3.11	Banyaknya Penduduk Pergi dan Mati menurut Jenis Kelamin di Kecamatan Gondokusuman / <i>Number of Outmigration and Death Population by Sex in Gondokusuman District 2016</i>	39
3.12	Banyaknya Penduduk menurut pendidikan, Jenis Kelamin dan Kelurahan di Kecamatan Gondokusuman / <i>Number of Population by Sex, Group Educatio and Urban Urban Villages in Gondokusuman District 2016</i>	40
3.13	Perkiraan Permintaan Masyarakat dan Realisasi KB Aktif Mandiri per Kelurahan di Kecamatan Gondokusuman / <i>People Demands Estimate dan Realization of Contraception Acceptors per Urban Villages in Gondokusuman District 2015</i>	41
3.14	Banyaknya Akseptor KB Aktif Mandiri menurut Penggunaan Alat Kontrasepsi di Kecamatan Gondokusuman / <i>Number of Contraception Acceptors by Contraception Method in Gondokusuman District 2015</i>	42

3.15	Banyaknya Penduduk menurut Kelompok Umur dan Jenis Kelamin di Kecamatan Gondokusuman / <i>Number of Population by Group Ages and Sex in Gondokusuman District 2016</i>	43
3.16	Banyaknya Penduduk menurut Kelompok Umur Pendidikan dan Jenis Kelamin di Kecamatan Gondokusuman / <i>Number of Population by Group Ages of Education and Sex in Gondokusuman District 2016</i>	44

Bab/Chapter IV : Pendidikan / Educations

4.1	Banyaknya Sekolah di Lingkungan Dinas Pendidikan menurut Status Sekolah dan Kelurahan di Kecamatan Gondokusuman / <i>Number of Schools in Education Services by Status and Urban Villages in Gondokusuman District 2016/2017</i>	48
4.2	Banyaknya Perguruan Tinggi menurut Nama dan Kelurahan di Kecamatan Gondokusuman / <i>Number of College by Urban Villages and Names in Gondokusuman District 2016/2017</i>	50
4.3	Banyaknya Murid dan Guru TK Menurut Sekolah, Kelurahan, dan Jenis Kelamin di Kecamatan Gondokusuman / <i>Number of kindergarten Pupils and Teachers by Sex, Urban Villages, and Schools in Gondokusuman District 2016/2017</i>	51
4.4	Banyaknya Murid dan Guru SD Negeri Menurut Sekolah, Kelurahan, dan Jenis Kelamin di Kecamatan Gondokusuman / <i>Number of Public Elementary Schools Pupils and Teachers by Sex, Urban Villages, and Schools in Gondokusuman District 2016/2017</i>	52
4.5	Banyaknya Murid dan Guru SD Swasta Menurut Sekolah, Kelurahan, dan Jenis Kelamin di Kecamatan Gondokusuman / <i>Number of Private Elementary Schools Pupils and Teachers by Sex, Urban Villages, and Schools in Gondokusuman District 2016/2017</i>	53
4.6	Banyaknya Murid dan Guru SMP Negeri Menurut Sekolah, Kelurahan, dan Jenis Kelamin di Kecamatan Gondokusuman / <i>Number of Public Junior High Schools Pupils and Teachers by Sex, Urban Villages, and Schools in Gondokusuman District 2016/2017</i>	54

4.7	Banyaknya Murid dan Guru SMP Swasta Menurut Sekolah, Kelurahan, dan Jenis Kelamin di Kecamatan Gondokusuman / <i>Number of Private Junior High Schools Pupils and Teachers by Sex, Urban Villages, and Schools in Gondokusuman District 2016/2017</i>	55
4.8	Banyaknya Murid dan Guru SMA Negeri Menurut Sekolah, Kelurahan, dan Jenis Kelamin di Kecamatan Gondokusuman / <i>Number of Public Senior High Schools Pupils and Teachers by Sex, Urban Villages, and Schools in Gondokusuman District 2016/2017</i>	56
4.9	Banyaknya Murid dan Guru SMA Swasta Menurut Sekolah, Kelurahan, dan Jenis Kelamin di Kecamatan Gondokusuman / <i>Number of Private Senior High Schools Pupils and Teachers by Sex, Urban Villages, and Schools in Gondokusuman District 2016/2017</i>	57
4.10	Banyaknya Murid dan Guru MA Menurut Sekolah, Kelurahan, dan Jenis Kelamin di Kecamatan Gondokusuman / <i>Number of Islamic Senior High Schools Pupils and Teachers by Sex, Urban Villages, and Schools in Gondokusuman District 2016/2017</i>	58
4.11	Banyaknya Murid dan Guru SMK Menurut Sekolah, Kelurahan, dan Jenis Kelamin di Kecamatan Gondokusuman / <i>Number of Vocational Senior High Schools Pupils and Teachers by Sex, Urban Villages, and Schools in Gondokusuman District 2016/2017</i>	59
4.12	Rasio Kelas, Murid dan Guru SD Negeri Menurut Kelurahan di Kecamatan Gondokusuman / <i>Ratio of Public Elementary Schools Class, Pupils and Teachers by Urban Villages in Gondokusuman District 2016/2017</i>	60
4.13	Rasio Kelas, Murid dan Guru SD Swasta Menurut Kelurahan di Kecamatan Gondokusuman / <i>Ratio of Private Elementary Schools Class, Pupils and Teachers by Urban Villages in Gondokusuman District 2016/2017</i>	61
4.14	Rasio Kelas, Murid dan Guru SMP Negeri Menurut Kelurahan di Kecamatan Gondokusuman / <i>Ratio of Public Junior High Schools Class, Pupils and Teachers by Urban Villages in Gondokusuman District 2016/2017</i>	62
4.15	Rasio Kelas, Murid dan Guru SMP Swasta Menurut Kelurahan di Kecamatan Gondokusuman / <i>Ratio of Private Junior High Schools Class, Pupils and Teachers by Urban Villages in Gondokusuman District 2016/2017</i>	63

4.16	Rasio Kelas, Murid dan Guru SMA Negeri Menurut Kelurahan di Kecamatan Gondokusuman / <i>Ratio of Public Senior High Schools Class, Pupils and Teachers by Urban Villages in Gondokusuman District 2016/2017</i>	64
4.17	Rasio Kelas, Murid dan Guru SMA Swasta Menurut Kelurahan di Kecamatan Gondokusuman / <i>Ratio of Private Senior High Schools Class, Pupils and Teachers by Urban Villages in Gondokusuman District 2016/2017</i>	65
4.18	Rasio Kelas, Murid dan Guru MA Menurut Kelurahan di Kecamatan Gondokusuman / <i>Ratio of Islamic Senior High Schools Class, Pupils and Teachers by Urban Villages in Gondokusuman District 2016/2017</i>	66
4.19	Rasio Kelas, Murid dan Guru SMK Menurut Kelurahan di Kecamatan Gondokusuman / <i>Ratio of Vocation Senior High Schools Class, Pupils and Teachers by Urban Villages in Gondokusuman District 2016/2017</i>	67
4.20	Banyaknya Fasilitas / Lapangan Olahraga menurut Kelurahan di Kecamatan Gondokusuman / <i>Number of Facilities / Sportfields by Urban Villages in Gondokusuman District 2016/2017</i>	68

Bab/Chapter V : Sosial Budaya / Social dan Culture

5.1	Banyaknya Penyandang Cacat menurut Jenisnya di Kecamatan Gondokusuman / <i>Number of Handicapped by Type in Gondokusuman District 2016</i>	73
5.2	Banyaknya Sarana Kesehatan menurut Jenis dan Kelurahan di Kecamatan Gondokusuman / <i>Number of Healthy Facilities by Urban Villages and Types in Gondokusuman District 2017</i>	74
5.3	Banyaknya Apotek dan Toko Obat menurut Kelurahan di Kecamatan Gondokusuman / <i>Number of Drugs Stores and Dispensaries by Urban Villages in Gondokusuman District 2017</i>	75
5.4	Banyaknya Tenaga Kesehatan menurut Kelurahan Unit Kerja dan Sarana Pelayanan Kesehatan di Kecamatan Gondokusuman / <i>Number of Healthy Employee by Urban Villages Work Unit and Health Services in Gondokusuman District 2017</i>	76

5.5	Banyaknya Tenaga Kesehatan menurut Kelurahan Tempat Tinggal di Kecamatan Gondokusuman / <i>Number of Healthy Employee by Urban Villages domicile in Gondokusuman District 2016</i>	78
5.6	Hasil Imunisasi menurut Jenis dan Kelurahan di Kecamatan Gondokusuman / <i>Imunisation Proceeds by Type and Urban Villages in Gondokusuman District 2016</i>	79
5.7	Banyaknya Pemeluk Agama menurut Kelurahan di Kecamatan Gondokusuman / <i>Number of Population Religion by Urban Villages in Gondokusuman District 2016</i>	81
5.8	Banyaknya Tempat Peribadatan menurut Kelurahan di Kecamatan Gondokusuman / <i>Number of Religious Worship Facilities by Village in Gondokusuman District 2017</i>	82
5.9	Banyaknya Nikah, Talak, Cerai dan Rujuk di Kecamatan Gondokusuman / <i>Number of Marriages, Separations, Divorces and Reconciliation in Gondokusuman District 2016</i>	84
5.10	Banyaknya Transmigrasi Umum menurut Kelurahan di Kecamatan Gondokusuman / <i>Number of Common Transmigration according to village in the district Gondokusuman 2016</i>	85

Bab/Chapter VI : Perhubungan dan Pariwisata / *Transportation and Tourism*

6.1	Panjang Jalan menurut Jenisnya di Kecamatan Gondokusuman / <i>Length of Roads by Type in Gondokusuman District 2017</i>	89
6.2	Banyaknya Penerangan Rumah Tangga menurut Kelurahan dan Jenis di Kecamatan Gondokusuman / <i>Number of Household Lighting by Types and Urban Villages in Gondokusuman District 2016</i>	90
6.3	Banyaknya Tempat Wisata/ Sarana Hiburan menurut Kelurahan di Kecamatan Gondokusuman / <i>Number of Tourism Resorts/ Refreshing Facilities by Urban Villages in Gondokusuman District 2017</i>	91
6.4	Banyaknya Hotel menurut Kelurahan dan Klasifikasi di Kecamatan Gondokusuman / <i>Number of Hotel by Classifications and Urban Villages in Gondokusuman District 2015</i>	92

6.5	Banyaknya Kamar dan Tempat Tidur Hotel Berbintang menurut Kelurahan di Kecamatan Gondokusuman / <i>Number of Bed and Room Star Hotels by Urban Villages in Gondokusuman District 2015</i>	93
6.6	Banyaknya Kamar dan Tempat Tidur Hotel Non Bintang menurut Kelurahan di Kecamatan Gondokusuman / <i>Number of Bed and Room Non Star Hotels by Urban Villages in Gondokusuman District 2015</i>	94
6.7	Banyaknya Tamu Menginap di Hotel Berbintang dan Non Bintang menurut Kelurahan di Kecamatan Gondokusuman / <i>Number of Guest Night in Star Hotels and Non Star Hotels by Urban Villages in Gondokusuman District 2015</i>	95

Bab/Chapter VII : Keuangan / Finance

7.1	Banyaknya Pasar, Supermarket dan Bank menurut Kelurahan di Kecamatan Gondokusuman / <i>Number of Market, Supermarket and Bank by Urban Villages in Gondokusuman District 2017</i>	98
7.2	Banyaknya Wajib Pajak, Pembayar Pajak dan Realisasi Pembayar PBB menurut Kelurahan di Kecamatan Gondokusuman / <i>Number of Tax Payers, Tax Buyers and Realization of Land and Building Tax Buyers by Urban Villages in Gondokusuman District 2017</i>	99
7.3	Banyaknya Penetapan Rupiah dan Pemasukan PBB menurut Kelurahan di Kecamatan Gondokusuman / <i>Number of Tax and Actual Land and Building Tax by Urban Villages in Gondokusuman District 2017</i>	100

**Daftar Grafik/
List of Graphs**

	Halaman Pages
01 <i>Persentase Luas Kelurahan di Kecamatan Gondokusuman Percentages of Villages Area in Gondokusuman District 2017.....</i>	5
02 <i>Jumlah RW menurut Kelurahan di Kecamatan Gondokusuman Kota Yogyakarta Number of Administrative Unit at The Next to Lowest Level in City by Villages in Gondokusuman District Yogyakarta Municipality 2017</i>	11
03 <i>Piramida Penduduk The population pyramid 2016</i>	27

PENJELASAN UMUM/EXPLANATORY NOTES

Tanda-tanda, satuan-satuan, dan lain-lainnya yang digunakan dalam publikasi ini adalah sebagai berikut:

Symbols, measurement units, and acronyms which are used in this publication, are as follows:

1. TANDA-TANDA/SYMBOLS

Data tidak tersedia/ <i>Data not available</i>	:	...
Tidak ada atau nol / <i>Null or zero</i>	:	—
Data dapat diabaikan/ <i>Data negligible</i>	:	0
Tanda decimal/ <i>Decimal point</i>	:	,
Data tidak dapat ditampilkan/ <i>Not applicable</i>	:	NA
Angka perkiraan/ <i>Estimated figures</i>	:	e
Angka sementara/ <i>Preliminary figures</i>	:	x
Angka sangat sementara/ <i>Very preliminary figures</i>	:	xx
Angka diperbaiki/ <i>Revised figures</i>	:	r

2. SATUAN/UNITS

barel/ <i>barrel</i>	:	158,99 liter/ <i>litres</i> = 1/6,2898 m ³
hektar (ha)/ <i>hectare (ha)</i>	:	10 000 m ²
kilometer (km)/ <i>kilometres (km)</i>	:	1 000 meter/ <i>meters</i> (m)
knot/ <i>knot</i>	:	1,8523 km/jam (km/hour)
kuintal/ <i>quintal</i>	:	100 kg
KWh	:	1 000 Watt <i>hour</i>
MWh	:	1 000 KWh
liter (untuk beras)/ <i>litre (for rice)</i>	:	0,80 kg
ons/ <i>ounce</i>	:	28,31 gram/ <i>grams</i>
ton	:	1 000 kg

Satuan lain: buah, dus, butir, helai/lembar, kaleng, batang, pulsa, ton kilometer (ton-km), jam, menit, persen (%).

Other units: unit, pack, pieces, sheet, tin, pulse, ton-kilometres(ton-km), hour, minute, percent (%).

Perbedaan angka di belakang koma disebabkan oleh pembulatan angka.

The difference in decimal numbers is caused by rounding.

I

GEOGRAFI



Kecamatan Gondokusuman dengan luas 398 Ha




Jenis penggunaan tanah



Bangunan
Pekarangan

322,4

Ha



Tanah
Sawah

0

Ha



Lainnya

73,6

Ha

ULASAN

1.1. Gambaran Umum

Kota Yogyakarta terdiri dari 14 kecamatan, Kecamatan Gondokusuman merupakan salah satu kecamatan di Kota Yogyakarta dengan wilayah seluas 3,98 km² dengan kepadatan penduduk 106,35 jiwa/ha yang merupakan kecamatan terluas kedua setelah Umbulharjo.

Ada 2 sungai yang melintasi, di sebelah barat melintas sungai Code yang berhulu langsung di lereng Merapi, sehingga sering dilalui aliran lahar dingin, dan di sebelah timur melintas sungai Gajah Wong yang terkenal sebagai palung darat.

Sungai Code yang melintasi Kotabaru dan Terban merupakan batas dengan Kecamatan Jetis, sungai Gajah Wong yang melintasi Baciro merupakan batas dengan Kabupaten Sleman.

Sebagai daerah perkotaan, sebagian besar wilayah Kecamatan Gondokusuman merupakan pemukiman padat penduduk. Selain itu, wilayah Kecamatan Gondokusuman juga banyak dipergunakan sebagai perkantoran, baik pemerintah maupun swasta

REVIEW

1.1. General description

The city of Yogyakarta consists of 14 districts, Gondokusuman District is one of the districts in Yogyakarta City with an area of 3.98 km² with a population density of 106.35 people / ha which is the second largest District after Umbulharjo.

There are two rivers that cross, west across the river Code which directly on the slopes of Merapi, so often through the flow of cold lava, and on the east across the river Gajah Wong is famous as a land trough.

Code River that passes Kotabaru and Terban is the boundary with Jetis Subdistrict, Gajah Wong River which passes Baciro is the boundary with Sleman Regency.

As an urban area, most of Gondokusuman districts are densely populated. In addition, Gondokusuman District is also widely used as an office, both government and private

Kecamatan Gondokusuman dibagi menjadi 5 wilayah kelurahan, yaitu :

1. Kelurahan Baciro
2. Kelurahan Demangan
3. Kelurahan Klitren
4. Kelurahan Kotabaru
5. Kelurahan Terban

1.2. Letak

Gondokusuman terletak di bagian timur laut Kota Yogyakarta yang berbatasan langsung dengan Kabupaten Sleman, adapun batas-batas wilayah sebagai berikut:

Sebelah Timur : Kecamatan Umbulharjo
Sebelah Selatan: Kecamatan Umbulharjo dan Kecamatan Danurejan
Sebelah Barat : Kecamatan Jetis
Sebelah Utara : Kabupaten Sleman

1.3. Iklim

Iklim di Kecamatan Gondokusuman secara umum tidak berbeda jauh dengan daerah lain di Kota Yogyakarta. Pada tahun 2016 Kecamatan Gondokusuman memiliki curah hujan diatas 300 mm di bulan Februari, Maret, Oktober dan November 2016.

Kelembaban Udara rata rata

Gondokusuman District is divided into 5 Urban Village areas, namely:

1. *Baciro Urban Village*
2. *Demangan Urban Village*
3. *Klitren Urban Village*
4. *Kotabaru Urban Village*
5. *Terban Urban Village*

1.2. Location

Gondokusuman is located in the northeastern part of Yogyakarta City which borders directly with Sleman Regency, as for the boundaries of the region as follows:

East : Umbulharjo District
South : Umbulharjo and Danurejan Districts
West : Jetis District
North : Sleman Regency

1.3. Climate

Climate in Gondokusuman District generally does not vary much with the region. Other in the city of Yogyakarta. In 2016 Gondokusuman District has a bulk Rain above 300 mm in February, March, October and November 2016.

The highest average air humidity

tertinggi terjadi pada bulan Februari sebesar 89 persen dan terendah pada bulan Agustus sebesar 84 persen. Tekanan udara rata-rata 1.013,98 dan suhu udara rata-rata 26,71° C.

Kecepatan angin tertinggi terjadi di Bulan Oktober dan Desember sebesar 17 knot dan terendah di Bulan September sebesar 6 knot. Ketinggian dari permukaan laut lebih kurang 114 m. Banyaknya curah hujan 3.056 mm/Th.

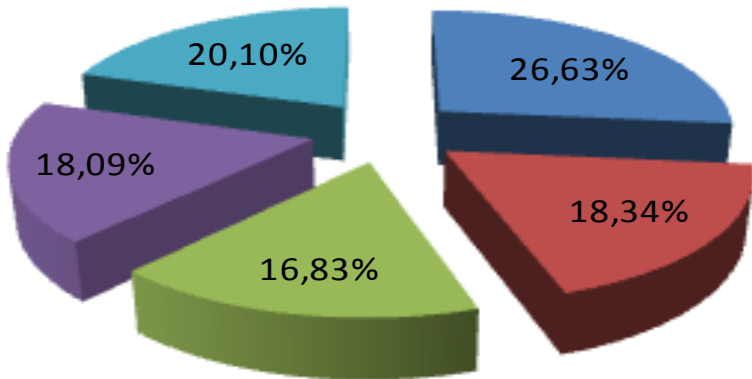
occurred in February of 89 percent and the lowest in August by 84 percent. Air pressure averaged 1.013,98 and average air temperature of 26.71° C.

The highest wind speed occurred in October and December For 17 knots and the lowest in September of 6 knots. The altitude of sea level is approximately 114 m. Number of rainfall 3.056 mm / Th..

Grafik / Graph : 01

Persentase Luas Kelurahan di Kecamatan Gondokusuman, Kota Yogyakarta
Percentage of Villages Area in Gondokusuman District, Yogyakarta Municipality

2017



■ Baciro ■ Demangan ■ Klitren ■ Kotabaru ■ Terban

Tabel /Table : 1.1

Jarak masing-masing Kelurahan ke Kantor Kecamatan di Kecamatan Gondokusuman
Distance from each Villages to District Office in Gondokusuman District

2017

Nama Kelurahan <i>Villages</i>	<i>Jarak/Distance</i> (Km)
(1)	(2)
1. Baciro	1,0
2. Demangan	0,2
3. Klitren	0,8
4. Kotabaru	1,2
5. Terban	2,0

Sumber Data : Kantor Kecamatan Gondokusuman Kota Yogyakarta
 Source : *Gondokusuman District Office of Yogyakarta Municipality*

Tabel /Table : 1.2

Luas Kelurahan dan Persentase Luas Kelurahan di Kecamatan Gondokusuman
Area of village and the Percentages in Gondokusuman District

2017

Nama Kelurahan <i>Villages</i>	Luas Kelurahan <i>Villages Area</i> (Km ²)	Persentase Luas Kelurahan Terhadap Luas Kecamatan <i>Percentage of Villages Area</i> <i>from District</i>	
(1)	(2)	(3)	
1. Baciro	1,060	26,63	
2. Demangan	0,730	18,34	
3. Klitren	0,670	16,83	
4. Kotabaru	0,720	18,09	
5. Terban	0,800	20,10	
Kecamatan Gondokusuman	2017	3,980	100,00
<i>Gondokusuman</i> <i>District</i>	2016	3,980	100,00

Sumber Data : Kantor Kecamatan Gondokusuman Kota Yogyakarta
 Source : *Gondokusuman District Office of Yogyakarta Municipality*

Tabel /Table : 1.3

Luas Kelurahan Dirinci menurut Penggunaan Lahan di Kecamatan Gondokusuman
Area of villages by utilization in Gondokusuman District
 (Km²)

2017

	Nama Kelurahan <i>Villages</i>	Tanah Sawah <i>Wetland</i>	Tanah Kering <i>Dryland</i>	Bangu- nan <i>Building</i>	Lainnya <i>Others</i>	Jumlah/ <i>Total</i>
	(1)	(2)	(3)	(4)	(5)	(6)
1.	Baciro	-	-	0,877	0,183	1,060
2.	Demangan	-	-	0,518	0,212	0,730
3.	Klitren	-	-	0,649	0,021	0,670
4.	Kotabaru	-	-	0,644	0,076	0,720
5.	Terban	-	-	0,556	0,244	0,800
	Jumlah <i>Total</i>	-	-	3,224	0,736	3,980

Sumber Data : Kantor Kecamatan Gondokusuman Kota Yogyakarta

Source : *Gondokusuman District Office of Yogyakarta Municipality*

Perangkat Kelurahan, RT, dan RW

DI KECAMATAN **GONDOKUSUMAN**

Perangkat Kelurahan

30

RT

272

RW

65



STATUS KELURAHAN

DI KECAMATAN

GONDOKUSUMAN

5

Desa Swakarya

0

Desa Swadaya

0

Desa Swasembada



ULASAN

Kelurahan adalah wilayah administrative terendah di Indonesia, di bawah kecamatan. Kelurahan dipimpin oleh seorang Lurah yang berstatus sebagai Pegawai Negeri Sipil.

Secara administrasi, Kecamatan Gondokusuman terbagi menjadi 5 (lima) kelurahan yaitu Baciro, Demangan, Klitren, Kotabaru dan Terban. Kantor Camat sebagai tempat pelayanan masyarakat berada di Demangan.

Kelurahan Baciro sebagai kelurahan terluas berada di bagian selatan, Kelurahan Demangan berada di bagian timur, Kelurahan Klitren di bagian Utara, Kelurahan Kotabaru sebagai kelurahan terkecil di bagian barat dan Kelurahan Terban di bagian barat laut Kecamatan Gondokusuman.

Untuk mempermudah koordinasi, setiap kelurahan terbagi menjadi beberapa rukun warga (RW) dan rukun warga terbagi menjadi beberapa rukun tetangga (RT). Kecamatan Gondokusuman terdiri dari 65 rukun warga dan 272 rukun tetangga. dan jumlah penduduknya pada tahun 2016 berdasarkan registrasi adalah 42.067 jiwa.

REVIEW

Village is the lowest level of government administration in Indonesia, below district. Village is lead by a Master which is agovernment employee

Administratively, Gondokusuman District is divided into 5 (five) urban Urban Villages namely Baciro, Demangan, Klitren, Kotabaru and Terban. Office of Camat as a place of community service is in Demangan.

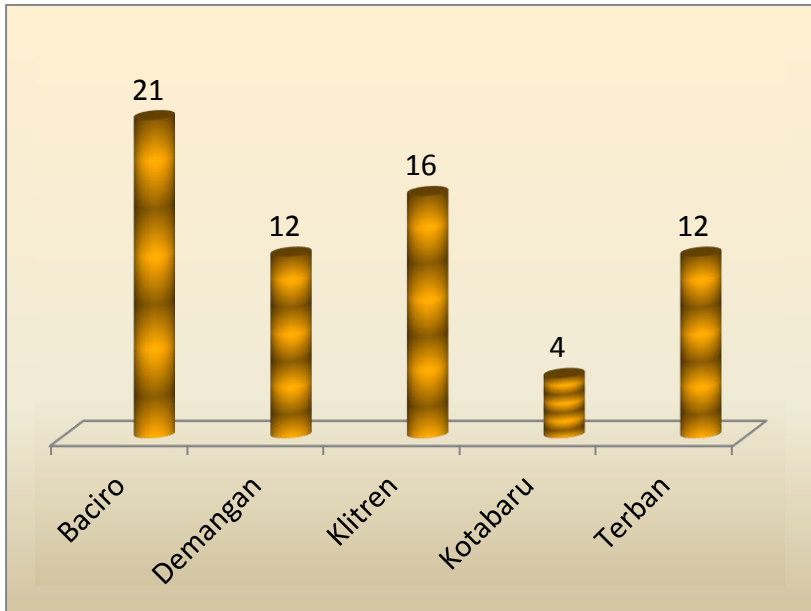
Baciro urban village is the largest Urban Village in the south, Demangan Urban Village is in the east, Klitren Urban Village in the north, Kotabaru Urban Village as the smallest village in the west and Terban Urban Village in the northwest of Gondokusuman District.

To facilitate coordination, each Urban Village is divided into several community units (RW) and the neighborhood is divided into several neighborhood units (RT). Gondokusuman District consists of 65 neighborhood units and 272 second neighborhood units and the number of residents in 2016 with regristrasi regulation is 42.067 peoples.

Grafik / Graph : 02

Jumlah RW per Kelurahan di Kecamatan Gondokusuman Kota Yogyakarta
*Number of Administrative Unit at The Next to Lowest Level in Municipality,
Neighborhood Association in Gondokusuman District, Yogyakarta Municipality*

2017



Tabel /Table : 2.1
 Jumlah RW, RT di Kecamatan Gondokusuman
*Number of Administrative Unit at The Next to Lowest Level in Municipality,
 Neighborhood Association in Gondokusuman District*

2017

Nama Kelurahan <i>Urban Villages</i>	Jumlah/Total		
	RW <i>Administrative unit at the next to lowest level in vilages</i>	RT <i>Neighborhood association</i>	
(1)	(2)	(3)	
1. Baciro	21	87	
2. Demangan	12	44	
3. Klitren	16	63	
4. Kotabaru	4	20	
5. Terban	12	58	
Jumlah <i>Total</i>	2017 2016	65 65	272 272

Sumber Data : Kantor Kecamatan Gondokusuman Kota Yogyakarta
 Source : Gondokusuman District Office of Yogyakarta Municipality

Tabel /Table : 2.2
 Jumlah PNS Pemerintahan Kelurahan di Kecamatan Gondokusuman
Number of Urban Villages Government Employee in Gondokusuman District

2017

Nama Kelurahan <i>Urban Villages</i>	Lurah <i>Village Master</i>	Seklur <i>Village secretary</i>	Kepala Seksi <i>Affair headman</i>	Staf <i>Staff</i>	Jumlah/ <i>Total</i>	
(1)	(2)	(3)	(4)	(5)	(6)	
1. Baciro	1	1	3	1	6	
2. Demangan	1	1	3	1	6	
3. Klitren	1	1	3	1	6	
4. Kotabaru	1	1	3	1	6	
5. Terban	1	1	3	1	6	
Jumlah <i>Total</i>	2017	5	5	15	5	30
	2016	5	5	15	6	31

Sumber Data : Kantor Kecamatan Gondokusuman Kota Yogyakarta
 Source : Gondokusuman District Office of Yogyakarta Municipality

Tabel /Table : 2.3

Nama Kepala Kelurahan menurut Umur dan Pendidikan Terakhir
di Kecamatan Gondokusuman/ *Names of Urban Villages Master
by Age and Graduation in Gondokusuman District*

2017

Nama Kelurahan <i>Urban Villages</i>	Nama Kepala Kelurahan <i>Names of Urban Villages Master</i>	Umur <i>Age</i>	Pendidikan Terakhir <i>Have an education</i>
(1)	(2)	(3)	(4)
1. Baciro	BUDI WARSONO, B.Sc.	56	D III
2. Demangan	SUNU SARI HUSADA, S.IP	43	S1
3. Klitren	ANGGIT SAFRUDIN, A.Md.	44	D III
4. Kotabaru	RIYAN WULANDARI,SSTP	36	D IV
5. Terban	ANIF LUHUR KURNIAWAN, SIP.	44	S1

Sumber Data : Kantor Kecamatan Gondokusuman Kota Yogyakarta
Source : *Gondokusuman District Office of Yogyakarta Municipality*

Tabel /Table : 2.4
 Jumlah PNS Kelurahan dan Kecamatan Menurut Tingkat Pendidikan
 di Kecamatan Gondokusuman/ *Number of Urban Villages and District
 Government Employee in Gondokusuman District*

2017

Nama Kelurahan <i>Urban Villages</i>	≤ SLTP <i>Junior high school</i>	SLTA <i>High School</i>	D3 <i>Diploma Degree</i>	≥S1 <i>S1 graduated/ Post Graduate</i>	Jumlah/ <i>Total</i>	
(1)	(2)	(3)	(4)	(5)	(6)	
1. Baciro	-	2	2	2	6	
2. Demangan	-	4	1	1	6	
3. Klitren	-	4	2	-	6	
4. Kotabaru	-	2	-	4	6	
5. Terban	-	5	-	1	6	
Kecamatan Gondokusuman	2	2	4	7	15	
Jumlah <i>Total</i>	2017	2	19	9	15	46
	2016	3	25	8	17	53

Sumber Data : Kantor Kecamatan Gondokusuman Kota Yogyakarta
 Source : *Gondokusuman District Office of Yogyakarta Municipality*

Tabel /Table : 2.5

Banyaknya Jumlah Pemilih Terdaftar dan Tambahan Pemilu Legislatif 2014
per Kelurahan di Kecamatan Gondokusuman
*Number Of Majority Vote at General Election for Legislative Assembly
by Urban Villages in Gondokusuman District*

2014

Nama Kelurahan <i>Urban Villages</i>	Jenis Kelamin <i>Sex</i>		Jumlah /
	Laki-laki <i>Male</i>	Perempuan <i>Female</i>	<i>Total</i>
1)	(2)	(3)	(4)
1. Baciro	4 534	4 999	9 533
2. Demangan	3 324	3 551	6 875
3. Klitren	3 707	4 007	7 710
4. Kotabaru	928	1 006	1 937
5. Terban	3 717	4 269	7 986
Jumlah/Total	16 206	17 832	34 038

Sumber Data : PPK Kecamatan Gondokusuman Kota Yogyakarta
Source : Election Commitee of Gondokusuman District Office of Yogyakarta
Municipality

Tabel /Table : 2.6

Angka Partisipasi Pemilih Terdaftar dan Tambahan Pemilu Legislatif 2014
per Kelurahan di Kecamatan Gondokusuman
*Percentase of participant Majority Vote at President General Election by Urban Villages
in Gondokusuman District*

2014

Nama Kelurahan <i>Urban Villages</i>	Jumlah Pemilih		Angka Partisipasi Pemilih
	Terdaftar <i>Male</i>	Menggunakan Hak Pilih <i>Female</i>	
(1)	(2)	(3)	(4)
1. Baciro	9 533	6 823	71,57
2. Demangan	6 875	4 859	70,68
3. Klitren	7 710	5 402	70,06
4. Kotabaru	1 937	1 437	74,19
5. Terban	7 986	5 293	66,28
Jumlah/ <i>Total</i>	34 038	23 814	69,96

Sumber Data : PPK Kecamatan Gondokusuman Kota Yogyakarta
Source : *Election Commite of Gondokusuman District Office of Yogyakarta
Municipality*

Tabel /Table : 2.7
 Banyaknya Perolehan Suara Pemilu 2014 DPR
 per Partai per Kelurahan di Kecamatan Gondokusuman
*Number Of Majority Vote at General Election for Legislative Assembly
 by Parties by Urban Villages in Gondokusuman District*

2014

Nama Partai <i>Parties</i>	Nama Kelurahan <i>Urban Villages</i>					Jumlah/ <i>Total</i>
	Baciro	Demangan	Klitren	Kotabaru	Terban	
(1)	(2)	(3)	(4)	(5)	(6)	(7)
1. Nasdem	166	66	108	17	196	553
2. PKB	95	89	79	10	70	343
3. PKS	442	340	241	90	236	1 349
4. PDIP	2 564	1 799	2 302	493	2135	9 293
5. Golkar	539	354	401	151	482	1 927
6. Gerindra	957	504	670	397	570	3 098
7. Demokrat	307	239	258	85	360	1 249
8. PAN	771	907	608	65	658	3 009
9. PPP	330	149	199	18	117	813
10. Hanura	191	113	159	22	141	626
14. PBB	39	25	38	9	19	130
15. PKPI	19	15	6	2	15	57
Tidak Sah	403	259	333	78	294	1 367
Jumlah/Total	6 823	4 859	5 402	1 437	5 293	23 814

Sumber Data : PPK Kecamatan Gondokusuman Kota Yogyakarta
 Source : Election Commite of Gondokusuman District Office of Yogyakarta
 Municipality

Tabel /Table : 2.8
 Banyaknya Perolehan Suara Pemilu 2014 DPRD Propinsi
 per Partai per Kelurahan di Kecamatan Gondokusuman
*Number Of Majority Vote at General Election for Legislative Assembly
 at Provincial by Parties by Urban Villages in Gondokusuman District*

2014

Nama Partai <i>Parties</i>	Nama Kelurahan <i>Urban Villages</i>					Jumlah/ <i>Total</i>
	Baciro	Demangan	Klitren	Kotabaru	Terban	
(1)	(2)	(3)	(4)	(5)	(6)	(7)
1. Nasdem	245	89	135	19	268	756
2. PKB	107	115	72	13	88	395
3. PKS	603	428	343	115	309	1 798
4. PDIP	2 490	1 727	2 240	434	2 003	8 894
5. Golkar	518	375	513	434	550	2 390
6. Gerindra	928	471	702	159	490	2 750
7. Demokrat	256	193	202	95	506	1 252
8. PAN	538	707	380	32	432	2 089
9. PPP	395	219	231	21	110	976
10. Hanura	178	110	164	24	133	609
14. PBB	34	19	22	7	15	97
15. PKPI	19	31	8	1	20	79
Tidak Sah	512	375	390	83	369	1 729
Jumlah/Total	6 823	4 859	5 402	1 437	5 293	23 814

Sumber Data : PPK Kecamatan Gondokusuman Kota Yogyakarta
 Source : Election Commite of Gondokusuman District Office of Yogyakarta
 Municipality

Tabel /Table : 2.9
 Banyaknya Perolehan Suara Pemilu 2014 DPRD Kota
 per Partai per Kelurahan di Kecamatan Gondokusuman
*Number Of Majority Vote at General Election for Legislative Assembly
 at Regencial by Parties by Urban Villages in Gondokusuman District*

2014

Nama Partai <i>Parties</i>	Nama Kelurahan <i>Urban Villages</i>					Jumlah/ <i>Total</i>
	Baciro	Demangan	Klitren	Kotabaru	Terban	
(1)	(2)	(3)	(4)	(5)	(6)	(7)
1. Nasdem	353	106	123	31	448	1 061
2. PKB	91	76	55	17	490	288
3. PKS	744	503	356	150	333	2 086
4. PDIP	2 235	1 608	2 062	407	1 908	8 220
5. Golkar	680	320	483	285	541	2 309
6. Gerindra	1 001	445	834	228	511	3 019
7. Demokrat	204	459	296	144	366	1 469
8. PAN	459	769	395	40	510	2 173
9. PPP	446	146	237	13	106	968
10. Hanura	144	120	190	24	170	648
14. PBB	19	19	40	7	16	101
15. PKPI	18	21	10	3	18	70
Tidak Sah	409	267	321	88	317	1 402
<i>Jumlah/Total</i>	6 823	4 859	5 402	1 437	5 293	23 814

Sumber Data : PPK Kecamatan Gondokusuman Kota Yogyakarta
 Source : Election Commite of Gondokusuman District Office of Yogyakarta
 Municipality

Tabel /Table : 2.10
 Banyaknya Perolehan Suara Pemilu 2014 DPD
 per Nama per Kelurahan di Kecamatan Gondokusuman
*Number Of Majority Vote at General Election for Regional Assembly
 by Names by Urban Villages in Gondokusuman District*

2014

Nama <i>Names</i>	Nama Kelurahan <i>Urban Villages</i>					Jumlah/ <i>Total</i>
	Baciro	Demangan	Klitren	Kotabaru	Terban	
(1)	(2)	(3)	(4)	(5)	(6)	(7)
Drs. H. Hafidh Asrom, MM	239	224	145	34	259	901
H. A.Taufiqurrohman, S.Ag	53	51	31	11	43	189
H. Abdul Muhaimin	86	65	53	22	62	288
Bambang Eko P, B.Sc, SIP	189	131	148	42	204	714
Ir. H. Cholid Mahmud, MT	592	350	324	83	328	1677
H. Fairuz Ahmad	112	54	62	13	53	294
R. Pidelis Indriarto, S.Si, MM	489	156	207	108	353	1 313
Gusti Kanjeng Ratu Hemas	3 220	2 678	2 893	812	2 827	12 430
Ismarindayani, SH, MHCn	286	163	192	66	222	929
Kombes.Pol (Purn) Muh.Hirsam, SH, Msi	73	35	60	15	46	229
Muh. Afnan Hadikusumo	458	357	176	33	176	1 200
Drs. Sidarto Danusubroto,SH	550	286	754	92	380	2 062
H. Suratman, SH, MH	23	20	22	9	21	95
Tidak sah	453	289	335	97	319	1 493
Jumlah/Total	6 823	4 859	5 402	1 437	5 293	23 814

Sumber Data : PPK Kecamatan Gondokusuman Kota Yogyakarta
 Source : Election Commite of Gondokusuman District Office of Yogyakarta
 Municipality

Tabel /Table : 2.11

Banyaknya Jumlah Pemilih Terdaftar dan Tambahan Pemilu Presiden 2014
per Kelurahan di Kecamatan Gondokusuman
*Number Of Majority Vote at President General Election by Urban Villages
in Gondokusuman District*

2014

Nama Kelurahan <i>Urban Villages</i>	Jenis Kelamin <i>Sex</i>		Jumlah/ <i>Total</i>
	Laki-laki <i>Male</i>	Perempuan <i>Female</i>	<i>Total</i>
(1)	(2)	(3)	(4)
1. Baciro	4 778	5 206	9 984
2. Demangan	3 499	3 771	7 270
3. Klitren	3 880	4 202	8 082
4. Kotabaru	1 065	1 215	2 380
5. Terban	3 889	4 680	8 569
Jumlah/Total	17 111	19 074	36 185

Sumber Data : PPK Kecamatan Gondokusuman Kota Yogyakarta

Source : Election Commite of Gondokusuman District Office of Yogyakarta
Municipality

Tabel /Table : 2.12

Angka Partisipasi Pemilih Terdaftar dan Tambahan Pemilu Presiden 2014
per Kelurahan di Kecamatan Gondokusuman
*Percentase of participant Majority Vote at President General Election by Urban Villages
in Gondokusuman District*

2014

Nama Kelurahan <i>Urban Villages</i>	Jumlah Pemilih		Angka Partisipasi Pemilih
	Terdaftar <i>Male</i>	Menggunakan Hak Pilih <i>Female</i>	
(1)	(2)	(3)	(4)
1. Baciro	9 984	7 519	75,31
2. Demangan	7 270	5 348	73,56
3. Klitren	8 082	5 881	72,77
4. Kotabaru	2 280	1 673	73,38
5. Terban	8 569	5 919	69,07
Jumlah/ <i>Total</i>	36 185	26 340	72,79

Sumber Data : PPK Kecamatan Gondokusuman Kota Yogyakarta
Source : *Election Commitee of Gondokusuman District Office of Yogyakarta
Municipality*

Tabel /Table : 2.13
 Banyaknya Perolehan Suara Pemilu 2014 Presiden
 per Nama per Kelurahan di Kecamatan Gondokusuman
*Number Of Majority Vote at General Election for President
 by Names by Urban Villages in Gondokusuman District*

2014

Nama <i>Names</i>	Nama Kelurahan <i>Urban Villages</i>					Jumlah/ <i>Total</i>
	Baciro	Demangan	Klitren	Kotabaru	Terban	
(1)	(2)	(3)	(4)	(5)	(6)	(7)
H. Prabowo Subianto H.M. Hatta Rajasa	2 628	1 970	1 836	624	1 838	8 896
Ir. H. Joko Widodo Drs. H.M. Jusuf Kalla	4 795	3 308	3 966	1 028	4 016	17 113
Suara Sah	7 423	5 278	5 802	1 652	5 854	26 009
Tidak sah	96	70	79	21	65	331
Jumlah/ <i>Total</i>	7 519	5 348	5 881	1 673	59 19	26 340

Sumber Data : PPK Kecamatan Gondokusuman Kota Yogyakarta
 Source : Election Commitee of Gondokusuman District Office of Yogyakarta
 Municipality

III

PENDUDUK



Kecamatan Gondokusuman



POPULASI
42.067 jiwa



Laki-laki
20.345



Perempuan
21.722



Rata-rata banyaknya
Jiwa per Keluarga

3,147



Rasio Jenis Kelamin

93,66



ULASAN

3.1. Penduduk

Hasil registrasi penduduk 2016 menunjukkan jumlah penduduk Kecamatan Gondokusuman sebanyak 42.067 jiwa, yang terdiri 20.345 laki-laki dan 21.722 perempuan. Di tingkat kelurahan, Kelurahan Baciro memiliki penduduk sebanyak 12.143 jiwa yang merupakan jumlah penduduk paling banyak dibanding kelurahan lain, sementara Kelurahan Kotabaru memiliki penduduk paling sedikit, sebanyak 2.692 jiwa.

3.2. Kepadatan penduduk

Kepadatan penduduk menunjukkan persebaran penduduk di suatu daerah tertentu. Kepadatan penduduk merupakan jumlah penduduk dibagi luas wilayah. Hasil registrasi penduduk 2016 menunjukkan kepadatan penduduk Kecamatan Gondokusuman sebesar 104,95 jiwa/ha, artinya bahwa setiap 1 ha wilayah dihuni oleh 105 jiwa. Adapun Kelurahan Klitren merupakan kelurahan yang paling padat penduduk, dengan kepadatan penduduk sebesar 140,34 jiwa/ha dan Kelurahan Kotabaru dengan

REVIEW

3.1. Population

The results of population registration 2016 shows the population of Gondokusuman District as many as 42.067 peoples, consisting of 20.345 men and 21.722 women. At the urban village level, Baciro Village has a population of 12.143 peoples, the highest number of residents compared to other urban Urban Villages, while Kotabaru has the lowest population of 2.692 peoples.

3.2. Population Density

Population density shows the spread of the population in a particular area. Population density is the population divided by area. The result of population registration 2016 shows the population density of Gondokusuman District 104.95 soul / ha, meaning that every 1 ha of area is inhabited by 105 peoples. The Klitren urban village is the most densely populated, with population density of 140,34 peoples / ha and Kotabaru Urban Village with population density of 37,39 peoples / ha

angka kepadatan penduduk 37,39 jiwa/ha merupakan kelurahan yang paling jarang penduduknya.

3.3. Piramida Penduduk

Piramida penduduk merupakan grafik yang menunjukkan jumlah penduduk laki-laki dan perempuan dalam kelompok interval usia penduduk lima tahunan. Penduduk laki-laki biasanya digambarkan di sebelah kiri dan penduduk wanita di sebelah kanan.

Berdasarkan hasil registrasi penduduk tahun 2016 yang dilakukan Dinas kependudukan dan catatan sipil Kota Yogyakarta, dapat disusun piramida penduduk Kecamatan Gondokusuman.

is the most sparsely populated urban village.

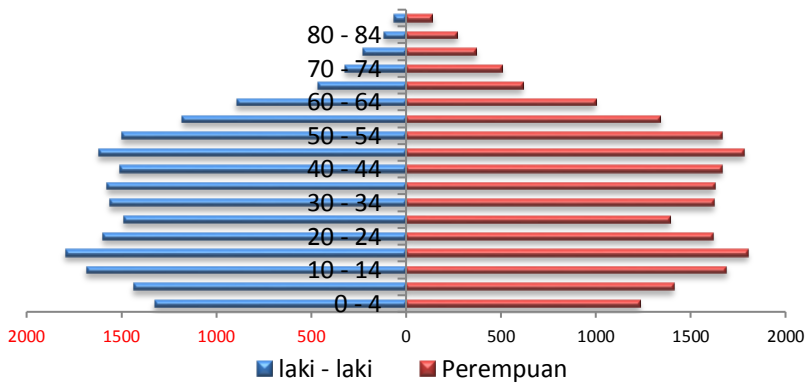
3.3. The population

The population pyramid is a graph showing the male and female population in the five year age group.

The male population is usually depicted on the left and the female population on the right.

Based on the results of population registration in 2016 conducted by the Population and Civil Registry Office of Yogyakarta, can be prepared pyramid residents of Gondokusuman District.

Grafik / Graph : 03. Piramida Penduduk Kecamatan Gondokusuman
The population pyramid of Gondokusuman District 2016



Tabel /Table : 3.1

Banyaknya Kepala Keluarga menurut Jenis Kelamin di Kecamatan Gondokusuman
Number of Family Head by Sex in Gondokusuman District
 2016

Nama Kelurahan <i>Urban Villages</i>	Laki-laki <i>Male</i>	Perempuan <i>Female</i>	Jumlah <i>Total</i>
(1)	(2)	(3)	(4)
1. Baciro	2 792	1 071	3 863
2. Demangan	2 088	657	2 745
3. Klitren	2 245	777	3 022
4. Kotabaru	630	202	832
5. Terban	2 147	773	2 920
Jumlah <i>Total</i>	9 902	3 480	13 382

Sumber Data : Registrasi Penduduk Kecamatan Gondokusuman Kota Yogyakarta
 Source : *Population Registration of Gondokusuman District of Yogyakarta Municipality*

Tabel /Table : 3.2

Banyaknya Penduduk menurut Jenis Kelamin di Kecamatan Gondokusuman
Number of Population by Sex in Gondokusuman District

2016

Nama Kelurahan <i>Urban Villages</i>	Laki-laki <i>Male</i>	Perempuan <i>Female</i>	Jumlah <i>Total</i>	
(1)	(2)	(3)	(4)	
1. Baciro	5 804	6 339	12 143	
2. Demangan	4 211	4 436	8 647	
3. Klitren	4 583	4 820	9 403	
4. Kotabaru	1 337	1 355	2 692	
5. Terban	4 410	4 772	9 182	
	2016	20 345	21 722	42 067
Jumlah/ <i>Total</i>	2015	20 235	21 534	41 769
	2014	20 852	22 141	42 993

Sumber Data : Registrasi Penduduk Kecamatan Gondokusuman Kota Yogyakarta

Source : *Population Registration of Gondokusuman District of Yogyakarta Municipality*

Tabel /Table : 3.3

Banyaknya Penduduk Dewasa dan Anak-anak di Kecamatan Gondokusuman
Number of Adult and Children Population in Gondokusuman District

2016

Nama Kelurahan <i>Urban Villages</i>	Dewasa <i>Adults</i>	Anak-anak <i>Children</i>	Jumlah <i>Total</i>
(1)	(2)	(3)	(4)
1. Baciro	9 184	2 959	12 143
2. Demangan	6 441	2 206	8 647
3. Klitren	7 143	2 260	9 403
4. Kotabaru	2 045	647	2 692
5. Terban	6 942	2 240	9 182
Jumlah <i>Total</i>	31 755	10 312	42 067

Sumber Data : Registrasi Penduduk Kecamatan Gondokusuman Kota Yogyakarta
 Source : *Population Registration of Gondokusuman District of Yogyakarta Municipality*

Tabel /Table : 3.4

Banyaknya Penduduk Dewasa dan Anak-anak menurut Jenis Kelamin di Kecamatan Gondokusuman/ *Number of Adults and Children Population by Sex in Gondokusuman District*

2016

Nama Kelurahan <i>Urban Villages</i>	Dewasa <i>Adult</i>		Anak-anak <i>Children</i>		Jumlah/ <i>Total</i>	
	Laki-laki <i>Male</i>	Perempuan <i>Female</i>	Laki-laki <i>Male</i>	Perempuan <i>Female</i>	Laki-laki <i>Male</i>	Perempuan <i>Female</i>
(1)	(2)	(3)	(4)	(5)	(6)	(7)
1. Baciro	4 352	4 832	1 452	1 507	5 804	6 339
2. Demangan	3 115	3 326	1 096	1 110	4 211	4 436
3. Klitren	3 411	3 732	1 172	1 088	4 583	4 820
4. Kotabaru	992	1 053	345	302	1 337	1 355
5. Terban	3 270	3 672	1 140	1 100	4 410	4 772
Jumlah <i>Total</i>	15 140	16 615	5 205	5 107	20 345	21 722

Sumber Data : Registrasi Penduduk Kecamatan Gondokusuman Kota Yogyakarta
 Source : *Population Registration of Gondokusuman District of Yogyakarta Municipality*

Tabel /Table : 3.5

Banyaknya Penduduk menurut Kewarganegaraan di Kecamatan Gondokusuman
Number of Population by Citizenship in Gondokusuman District

Nama Kelurahan <i>Urban Villages</i>	2016						
	WNI <i>Indonesian Citizen</i>		WNA <i>Foreign</i>		Jumlah/ <i>Total</i>		
	Laki-laki <i>Male</i>	Perempuan <i>Female</i>	Laki-laki <i>Male</i>	Perempuan <i>Female</i>	Laki-laki <i>Male</i>	Perempuan <i>Female</i>	
(1)	(2)	(3)	(4)	(5)	(6)	(7)	
1. Baciro	5804	6339	0	0	5 804	6 339	
2. Demangai	4209	4433	2	3	4 211	4 436	
3. Klitren	4583	4820	0	0	4 583	4 820	
4. Kotabaru	1330	1353	7	2	1 337	1 355	
5. Terban	4410	4772	0	0	4 410	4 772	
Jumlah <i>Total</i>	2016	20 336	21 717	9	5	20 345	21 722
	2015	20 226	21 529	9	5	20 235	21 534

Sumber Data : Registrasi Penduduk Kecamatan Gondokusuman Kota Yogyakarta
 Source : *Population Registration of Gondokusuman District of Yogyakarta Municipality*

Tabel /Table : 3.6

Banyaknya Penduduk, Keluarga dan Rata-rata Jiwa per Keluarga di Kecamatan Gondokusuman/ *Number of Population, Family and Average Person of Family in Gondokusuman District*

2016

Nama Kelurahan <i>Urban Villages</i>	Penduduk <i>Population</i>	Keluarga <i>Family</i>	Rata-rata Jiwa Per Keluarga <i>Average person of Household</i>
(1)	(2)	(3)	(4)
1. Baciro	12 143	3 863	3,14
2. Demangan	8 647	2 745	3,15
3. Klitren	9 403	3 022	3,11
4. Kotabaru	2 692	832	3,24
5. Terban	9 182	2 920	3,14
Jumlah <i>Total</i>	42 067	13 382	3,14

Sumber Data : Registrasi Penduduk Kecamatan Gondokusuman Kota Yogyakarta
Source : Population Registration of Gondokusuman District of Yogyakarta Municipality

Tabel /Table : 3.7

Banyaknya RW, Penduduk dan Rata-rata Jiwa per RW di Kecamatan Gondokusuman
Number of Unit at The Next to Lowest Level in Municipality, Population and Average Person of Unit at The Next to Lowest Level in Municipality in Gondokusuman District

2016

Nama Kelurahan <i>Urban Villages</i>	RW <i>Administrative unit at the next to lowest level in vilages</i>	Penduduk <i>Population</i>	Rata-rata Jiwa Per Kampung <i>Average person of Sub Village</i>	
(1)	(2)	(3)	(4)	
1. Baciro	21	12 143	578,24	
2. Demangan	12	8 647	720,58	
3. Klitren	16	9 403	587,69	
4. Kotabaru	4	2 692	673,00	
5. Terban	12	9 182	765,17	
Jumlah <i>Total</i>	2016	65	42 067	647,18
	2015	65	41 769	642,60
	2014	65	42 993	661,40

Sumber Data : Registrasi Penduduk Kecamatan Gondokusuman Kota Yogyakarta
 Source : *Population Registration of Gondokusuman District of Yogyakarta Municipality*

Tabel /Table : 3.8

Luas Kelurahan, Jumlah Penduduk dan Kepadatan Penduduk per Kelurahan
di Kecamatan Gondokusuman
*Urban Villages Area, Population and Population Density
of Urban Villages in Gondokusuman District*

2016

Nama Kelurahan <i>Urban Villages</i>	Luas Kelurahan <i>Urban Villages Area (Ha)</i>	Penduduk <i>Population</i>	Kepadatan Penduduk <i>Population Density (Jiwa/ Ha)</i>	
(1)	(2)	(3)	(4)	
1. Baciro	106	12 143	114,56	
2. Demangan	73	8 647	233,70	
3. Klitren	67	9 403	140,34	
4. Kotabaru	72	2 692	37,39	
5. Terban	80	9 182	114,78	
Jumlah <i>Total</i>	2016	398	42 067	104,95
	2015	398	41 769	104,95
	2014	398	42 993	108,02

Sumber Data : Registrasi Penduduk Kecamatan Gondokusuman Kota Yogyakarta
Source : *Population Registration of Gondokusuman District of Yogyakarta Municipality*

Tabel /Table : 3.9
 Banyaknya Penduduk menurut Jenis Kelamin dan Sex Ratio
 di Kecamatan Gondokusuman
Number of Population by Sex and Sex Ratio in Gondokusuman District

2016

Nama Kelurahan <i>Urban Villages</i>	Laki-laki <i>Male</i>	Perempuan <i>Female</i>	Jumlah <i>Total</i>	Sex Rasio <i>Sex Ratio</i>	
(1)	(2)	(3)	(4)	(5)	
1. Baciro	5 804	6 339	12 143	91,56	
2. Demangan	4 211	4 436	8 647	94,93	
3. Klitren	4 583	4 820	9 403	95,08	
4. Kotabaru	1 337	1 355	2 692	98,67	
5. Terban	4 410	4 772	9 182	92,41	
Jumlah <i>Total</i>	2016	20 345	21 722	42 067	93,66
	2015	20 235	21 534	41 769	93,97
	2014	20 852	22 141	42 993	94,18

Sumber Data : Registrasi Penduduk Kecamatan Gondokusuman Kota Yogyakarta
 Source : *Population Registration of Gondokusuman District of Yogyakarta Municipality*

Tabel /Table : 3.10
 Banyaknya Penduduk Lahir dan Datang menurut Jenis Kelamin
 di Kecamatan Gondokusuman
Number of Birth Population and Immigration by Sex in Gondokusuman District

2016

Nama Kelurahan <i>Urban Villages</i>	Lahir/ <i>Birth</i>			Datang/ <i>Immigration</i>			Jumlah/ <i>Total</i>	
	Laki-laki <i>Male</i>	Perempuan <i>Female</i>	Jumlah/ <i>Total</i>	Laki-laki <i>Male</i>	Perempuan <i>Female</i>	Jumlah/ <i>Total</i>		
(1)	(2)	(3)	(4)	(5)	(6)	(7)	(8)	
1. Baciro	57	68	125	185	236	421	546	
2. Demangan	44	47	91	124	134	258	349	
3. Klitren	49	50	99	128	168	296	395	
4. Kotabaru	19	10	29	37	60	97	126	
5. Terban	46	44	90	103	146	249	339	
Jumlah <i>Total</i>	2016	215	219	434	577	744	1 321	1 755
	2015	235	213	448	621	694	1 315	1 763

Sumber Data : Registrasi Penduduk Kecamatan Gondokusuman Kota Yogyakarta
 Source : *Population Registration of Gondokusuman District of Yogyakarta Municipality*

Tabel /Table : 3.11
 Banyaknya Penduduk Pergi dan Mati menurut Jenis Kelamin
 di Kecamatan Gondokusuman
Number of Outmigration and Death Population by Sex in Gondokusuman District

2016

Nama Kelurahan <i>Urban Villages</i>	Mati/ <i>Death</i>			Pergi/ <i>Outmigration</i>			Jumlah/ <i>Total</i>	
	Laki-laki <i>Male</i>	Perempuan <i>Female</i>	Jumlah/ <i>Total</i>	Laki-laki <i>Male</i>	Perempuan <i>Female</i>	Jumlah/ <i>Total</i>		
(1)	(2)	(3)	(4)	(5)	(6)	(7)	(8)	
1. Baciro	51	46	97	219	222	441	538	
2. Demangan	34	33	67	131	139	270	337	
3. Klitren	43	39	82	134	136	270	352	
4. Kotabaru	12	4	16	45	38	83	99	
5. Terban	31	31	62	122	160	282	344	
Jumlah <i>Total</i>	2016	171	153	324	651	695	1346	1670
	2015	76	92	168	563	616	1 179	1 347

Sumber Data : Registrasi Penduduk Kecamatan Gondokusuman Kota Yogyakarta
 Source : *Population Registration of Gondokusuman District of Yogyakarta Municipality*

Tabel /Table : 3.12

Banyaknya Penduduk menurut pendidikan, Jenis Kelamin dan kelurahan
di Kecamatan Gondokusuman
*Number of Population by Sex, Group Educatio, and Urban Villages in Gondokusuman
District*

2016

Nama Kelurahan <i>Urban Villages</i>	Tdk/Blm Sekolah. <i>Not yet to schools</i>	Belum Tamat SD <i>Not yet Elementary</i>	SD <i>Ele men tary</i>	SLTP <i>Junior high School s</i>	SLTA <i>Senior high Schools</i>	Diplo ma <i>Bach elor</i>	S1 <i>Gra Dua te</i>	S2+ <i>Post gradu ate & plus</i>
(1)	(2)	(3)	(4)	(5)	(6)	(7)	(8)	(9)
1. Baciro	1425	1315	1088	1385	3561	870	2143	356
2. Demangan	978	823	806	942	2580	707	1595	216
3. Klitren	1053	908	838	1145	3005	374	1104	210
4. Kotabaru	350	263	246	369	711	197	479	77
5. Terban	1153	1007	901	1201	2745	653	1332	190
Jumlah <i>Total</i>	4959	4316	3879	5042	12 602	2801	6653	1049

Sumber Data : Kantor Keluarga Berencana Kota Yogyakarta

Source : *Planning family investigator of Yogyakarta Municipality*

Tabel /Table : 3.13

Perkiraan Permintaan Masyarakat dan Realisasi KB Aktif Mandiri per Kelurahan
di Kecamatan Gondokusuman
*Peoples Demands Estimate dan Realization of Contraception Acceptors
per Urban Villages in Gondokusuman District*

2015

Nama Kelurahan <i>Urban Villages</i>	PPM <i>Peoples Demands Estimate</i>	Realisasi <i>Realization</i>	Persentase Pencapaian (%)	
(1)	(2)	(3)	(4)	
1. Baciro	1 119	903	80.7	
2. Demangan	859	682	79.39	
3. Klitren	966	751	77.74	
4. Kotabaru	248	188	75.81	
5. Terban	862	673	78.07	
Jumlah <i>Total</i>	2015	4 054	3 197	78.86
	2014	4 489	3 422	76.23

Sumber Data : Kantor Keluarga Berencana Kota Yogyakarta
Source : *Planning family investigator of Yogyakarta Municipality*

Tabel /Table : 3.14

Banyaknya Akseptor KB Aktif Mandiri menurut Penggunaan Alat Kontrasepsi
di Kecamatan Gondokusuman

Number of Contraception Acceptors by Contraception Method in Gondokusuman District

2015

Nama Kelurahan <i>Urban Villages</i>	IUD	MOW	MOP	Kon dom Con dom	Im plan Im plant	Sun tik injec tion	Pil Pill	Jumlah <i>Total</i>	
(1)	(2)	(3)	(4)	(5)	(6)	(7)	(8)	(9)	
1. Baciro	320	72	10	189	21	170	121	903	
2. Demangan	288	54	4	158	14	116	48	682	
3. Klitren	278	59	10	103	26	213	62	751	
4. Kotabaru	86	17	2	11	7	50	15	188	
5. Terban	215	53	3	126	26	167	83	673	
Jumlah <i>Total</i>	2015	1 187	255	29	587	94	716	329	3 197
	2014	1 197	241	29	671	96	832	356	3 422

Sumber Data : Kantor Keluarga Berencana Kota Yogyakarta

Source : *Planning family investigator of Yogyakarta Municipality*

Tabel/Table : 3.15

Banyaknya Penduduk menurut Kelompok Umur dan Jenis Kelamin di Kecamatan Gondokusuman/ *Number of Population by Group Ages and Sex in Gondokusuman District*
2016

Kelompok Umur <i>Group Ages</i>	Laki-laki <i>Male</i>	Perempuan <i>Female</i>	Total <i>Total</i>
(1)	(2)	(3)	(4)
0 – 4	1 330	1 208	2 538
5 – 9	1 425	1 407	2 832
10 – 14	1 683	1 673	3 356
15 – 19	1 764	1 817	3 581
20 – 24	1 563	1 559	3 122
25 – 29	1 491	1 406	2 897
30 – 34	1 619	1 648	3 267
35 – 39	1 588	1 623	3 211
40 – 44	1 515	1 676	3 191
45 – 49	1 594	1 792	3 386
50 – 54	1 478	1 621	3 099
55 – 59	1 163	1 317	2 480
60 – 64	851	936	1 787
65 – 69	462	613	1 075
70 – 74	322	504	826
75 – 79	228	369	597
80 – 84	117	268	385
85 keatas	66	138	204
Jumlah <i>Total</i>	20 345	21 722	42 067

Sumber Data : Registrasi Penduduk Kecamatan Gondokusuman Kota Yogyakarta
Source : *Population Registrations of Gondokusuman District of Yogyakarta Municipality*

Tabel/Table : 3.16
 Banyaknya Penduduk menurut Kelompok Umur Pendidikan dan Kelamin
 di Kecamatan Gondokusuman
Number of Population by Group Education ages and Sex in Gondokusuman District

2016

Kelompok Umur <i>Group Ages</i>	Laki-laki <i>Male</i>	Perempuan <i>Female</i>	Total <i>Total</i>
(1)	(2)	(3)	(4)
0 – 6	1 876	1 759	3 635
7 – 12	1 860	1 826	3 686
13 – 15	1 090	1 136	2 226
16 – 18	1 054	1 086	2 140
19 – 56	11 696	12 260	23 956
56 – keatas	2 769	3 655	6 424
Jumlah <i>Total</i>	20 345	21 722	42 067

Sumber Data : Registrasi Penduduk Kecamatan Gondokusuman Kota Yogyakarta
 Source : *Population Registrations of Gondokusuman District of Yogyakarta Municipality*

IV

PENDIDIKAN



- Lembaga Pendidikan di Kecamatan Gondokusuman -

- Sekolah Negeri -

8	SD
3	SMP
4	SMA&MA



- Sekolah Swasta -

26	TK / PLAYGROUP
10	SD
8	SMP
10	SMU / SMK
9	AK / PT



- Lembaga Kursus / Bimbingan Belajar -

20	Kursus Ketrampilan
----	--------------------



ULASAN

Pendidikan merupakan faktor penting dalam membangun generasi muda. Oleh karena itu ketersediaan sarana dan prasarana pendidikan yang berupa sumber daya manusia dan fasilitas pendidikan sangat penting.

Gondokusuman merupakan pusat pendidikan di Kota Yogyakarta, karena memiliki banyak sekolah dari semua jenjang pendidikan baik negeri maupun swasta. Bahkan yang istimewa, banyak sekolah unggulan Yogyakarta berada di sini.

SD Muhammadiyah Sapen merupakan salah satu SD di Kota Yogyakarta yang difavoritkan karena memiliki berbagai keunggulan.

Di tingkat SMP, Gondokusuman memiliki 3 (tiga) sekolah unggulan yaitu SMP 5, SMP 8 dan SMP 1, di mana ketiganya merupakan SMP urutan pertama, kedua dan ketiga di Kota Yogyakarta.

Di tingkat SLTA, berdiri SMA 3 yang merupakan salah satu sekolah yang paling diunggulkan. Selain itu juga terdapat SMA 6, SMA 9 dan MAN 1

REVIEW

Education is an important factor in building young people. Therefore the availability of educational facilities and infrastructure in the form of human resources and educational facilities is very important.

Gondokusuman is an educational center in Yogyakarta City, because it has many schools from all levels of education both public and private. Even more special, many excellent schools of Yogyakarta are here.

SD Muhammadiyah Sapen is one of the best elementary school in Yogyakarta City because it has various advantages.

At the junior level, Gondokusuman has 3 (three) excellent schools, namely SMP 5, SMP 8 and SMP 1, where the third is junior secondary, second and third in Yogyakarta.

At the high school level, stands SMA 3 which is one of the most favored schools. In addition, there are also SMA 6, SMA 9 and MAN 1 as a public school

sebagai sekolah negeri yang cukup diminati peserta didik.

Melanjutkan kuliah di perguruan tinggi, di Kecamatan Gondokusuman juga terdapat beberapa perguruan tinggi, yang tersebar di seluruh kelurahan.

Secara keseluruhan ada 9 (sembilan) perguruan tinggi di Gondokusuman, yang terdiri dari 2 (dua) akademi dan 7 (tujuh) universitas/institut.

Di samping itu di Gondokusuman juga tersedia lembaga pendidikan non formal yang berupa lembaga kursus ketrampilan dan bimbingan belajar.

that is quite interested students.

Continue college in college, in Gondokusuman sub-district there are also several universities, which are spread all over the kelurahan.

In total there are 9 (nine) universities in Gondokusuman, consisting of 2 (two) academies and 7 (seven) universities / institutes.

In addition, in Gondokusuman also available non-formal education institutions in the form of courses of skills and tutoring

Tabel /Table : 4.1

Banyaknya Sekolah di Lingkungan Dinas Pendidikan menurut Status Sekolah dan Kelurahan di Kecamatan Gondokusuman
Number of Schools in Education Services by Status and Urban Villages in Gondokusuman District

2016/2017

Nama Kelurahan <i>Urban Villages</i>	TK	SD <i>Elementary Schools</i>			SMP <i>Junior high Schools</i>			
		Negeri <i>Public</i>	Swasta <i>Private</i>	Jumlah <i>Total</i>	Negeri <i>Public</i>	Swasta <i>Private</i>	Jumlah <i>Total</i>	
(1)	(2)	(3)	(4)	(5)	(6)	(7)	(8)	
1. Baciro	7	1	4	5	-	4	4	
2. Demangan	3	1	3	4	-	-	-	
3. Klitren	4	2	-	2	-	1	1	
4. Kotabaru	5	2	2	4	1	1	2	
5. Terban	7	2	1	3	2	2	4	
JumlahTotal	2016/17	26	8	10	18	3	8	11
	2015/16	23	8	10	18	3	8	11

Sumber Data : Dinas Pendidikan Kota Yogyakarta

Source : *Education Services of Yogyakarta Municipality*

Lanjutan Tabel / Continuation of Table : 4.1

Banyaknya Sekolah di Lingkungan Dinas Pendidikan menurut Status Sekolah dan Kelurahan di Kecamatan Gondokusuman
Number of Schools in Education Services by Status and Urban Villages in Gondokusuman District

2016/2017

Nama Kelurahan <i>Urban Villages</i>	SMA <i>Senior high Schools</i>		MA <i>Islamic Senior high Schools</i>		SMK <i>Vacational Senior high Schools</i>		Jumlah <i>Total</i>	
	Negeri <i>Public</i>	Swasta <i>Private</i>	Negeri <i>Public</i>	Swasta <i>Private</i>	Negeri <i>Public</i>	Swasta <i>Private</i>		
(1)	(2)	(3)	(4)	(5)	(6)	(7)	(8)	
1. Baciro	-	2	-	-	-	2	4	
2. Demangan	-	-	-	-	-	-	-	
3. Klitren	-	-	-	-	-	1	1	
4. Kotabaru	1	2	-	-	-	-	3	
5. Terban	2	2	1	-	-	1	6	
Jumlah <i>Total</i>	2016/17	3	6	1	-	-	4	14
	2015/16	3	6	1	-	-	4	14

Sumber Data : Dinas Pendidikan Kota Yogyakarta

Source : *Education Services of Yogyakarta Municipality*

Tabel / Table : 4.2
 Banyaknya Perguruan Tinggi menurut
 Nama dan Kelurahan di Kecamatan Gondokusuman
*Number of College by Urban Villages and Names
 in Gondokusuman District*
 2016/2017

Nama Kelurahan <i>Urban Villages</i>	Perguruan Tinggi <i>College</i>			Jumlah <i>Total</i>
	Akademi <i>Academic</i>	Universitas/Institut <i>UniverMunicipality/Institutes</i>		
(1)	(2)	(3)	(4)	
1. Baciro	-	ST Pemb. Masy. APMD	1	
2. Demangan	-	IST Akprind. Fak. Teknik	1	
3. Klitren	Aka. Akuntansi YKPN Aka. Teknik YKPN	IST Akprind Poltek LPP Yk	4	
4. Kotabaru	-	UKDW Stikes Bethesda Yakkum	2	
5. Terban	-	UGM Fak. Fisipol	1	
Jumlah <i>Total</i>	2016/17	7	9	
	2015/16	7	9	

Sumber Data : Dinas Pendidikan Kota Yogyakarta
 Source : Education Services of Yogyakarta Municipality

Tabel /Table : 4.3

Banyaknya Murid dan Guru TK Menurut Tingkat, Kelurahan,
dan Jenis Kelamin di Kecamatan Gondokusuman
*Number of kindegarten Pupils and Teachers by Sex, Urban Villages, and Grade Class
in Gondokusuman District*

2016/2017

Nama Kelurahan <i>Urban Villages</i>	Murid Pupils				Guru <i>Teachers</i>	
	TK A <i>Kindergarten A</i>		TK B <i>Kindergarten B</i>		Laki-laki <i>Male</i>	Perempuan <i>Female</i>
	Laki-laki <i>Male</i>	Perempuan <i>Female</i>	Laki-laki <i>Male</i>	Perempuan <i>Female</i>		
(1)	(2)	(3)	(4)	(5)	(6)	(7)
1. Baciro	58	58	123	97	1	18
2. Demangan	55	46	65	57	0	8
3. Klitren	32	28	52	51	0	4
4. Kotabaru	69	77	94	83	1	27
5. Terban	50	53	61	66	1	19
Jumlah / Total	264	262	395	354	3	76

Sumber Data : Dinas Pendidikan Kota Yogyakarta

Source : Education Services of Yogyakarta Municipality

Tabel /Table : 4.4

Banyaknya Murid dan Guru SD Negeri Menurut Sekolah, Kelurahan,
dan Jenis Kelamin di Kecamatan Gondokusuman
*Number of Public Elementary Schools Pupils and Teachers by Sex, ,Urban Villages, and
Schools in Gondokusuman District*

2016/2017

Nama Kelurahan <i>Urban Villages</i>	Murid Pupils		Guru Teachers	
	Laki-laki <i>Male</i>	Perempuan <i>Female</i>	Laki-laki <i>Male</i>	Perempuan <i>Female</i>
(1)	(2)	(3)	(4)	(5)
1. Baciro	96	92	3	10
2. Demangan	165	172	10	9
3. Klitren	317	297	9	26
4. Kotabaru	639	564	21	47
5. Terban	191	168	4	19
Jumlah / <i>Total</i>	1408	1293	47	111

Sumber Data : Dinas Pendidikan Kota Yogyakarta

Source : *Education Services of Yogyakarta Municipality*

Tabel /Table : 4.5

Banyaknya Murid dan Guru SD Swasta Menurut Sekolah, Kelurahan,
dan Jenis Kelamin di Kecamatan Gondokusuman
*Number of Private Elementary Schools Pupils and Teachers by Sex, ,Urban Villages, and
Schools in Gondokusuman District*

2016/2017

Nama Kelurahan <i>Urban Villages</i>	Murid <i>Pupils</i>		Guru <i>Teachers</i>	
	Laki-laki <i>Male</i>	Perempuan <i>Female</i>	Laki-laki <i>Male</i>	Perempuan <i>Female</i>
(1)	(2)	(3)	(4)	(5)
1. Baciro	487	456	26	39
2. Demangan	1190	1086	45	60
3. Klitren	0	0	0	0
4. Kotabaru	419	384	15	29
5. Terban	251	251	11	14
<i>Jumlah / Total</i>	2347	2177	97	142

Sumber Data : Dinas Pendidikan Kota Yogyakarta

Source : *Education Services of Yogyakarta Municipality*

Tabel /Table : 4.6

Banyaknya Murid dan Guru SMP Negeri Menurut Sekolah, Kelurahan,
dan Jenis Kelamin di Kecamatan Gondokusuman
*Number of Public Junior High Schools Pupils and Teachers by Sex, Urban Villages, and
Schools in Gondokusuman District*

2016/2017

Nama Kelurahan	Murid/ Pupils		Guru/ Teachers	
	Laki-laki <i>Male</i>	Perempuan <i>Female</i>	Laki-laki <i>Male</i>	Perempuan <i>Female</i>
<i>Urban Villages</i>				
(1)	(2)	(3)	(4)	(5)
1. Baciro	-	-	-	-
2. Demangan	-	-	-	-
3. Klitren	-	-	-	-
4. Kotabaru	399	533	23	35
5. Terban	735	1044	36	57
Jumlah / Total	1134	1577	59	92

Sumber Data : Dinas Pendidikan Kota Yogyakarta

Source : Education Services of Yogyakarta Municipality

Tabel /Table : 4.7

Banyaknya Murid dan Guru SMP Swasta Menurut Sekolah, Kelurahan, dan Jenis Kelamin di Kecamatan Gondokusuman
Number of Private Junior High Schools Pupils and Teachers by Sex, Urban Villages, and Schools in Gondokusuman District

2016/2017

Nama Kelurahan <i>Urban Villages</i>	Murid Pupils		Guru Teachers	
	Laki-laki <i>Male</i>	Perempuan <i>Female</i>	Laki-laki <i>Male</i>	Perempuan <i>Female</i>
(1)	(2)	(3)	(4)	(5)
1. Baciro	556	406	28	50
2. Demangan	0	0	0	0
3. Klitren	71	55	9	10
4. Kotabaru	99	68	6	13
5. Terban	370	276	14	28
Jumlah / <i>Total</i>	1096	805	57	101

Sumber Data : Dinas Pendidikan Kota Yogyakarta
 Source : *Education Services of Yogyakarta Municipality*

Tabel /Table : 4.8

Banyaknya Murid dan Guru SMA Negeri Menurut Sekolah, Kelurahan, dan Jenis Kelamin di Kecamatan Gondokusuman
Number of Public Senior High Schools Pupils and Teachers by Sex, Urban Villages, and Schools in Gondokusuman District

2016/2017

Nama Kelurahan <i>Urban Villages</i>	Murid <i>Pupils</i>		Guru <i>Teachers</i>	
	Laki-laki <i>Male</i>	Perempuan <i>Female</i>	Laki-laki <i>Male</i>	Perempuan <i>Female</i>
(1)	(2)	(3)	(4)	(5)
1. Baciro	-	-	-	-
2. Demangan	-	-	-	-
3. Klitren	-	-	-	-
4. Kotabaru	237	422	29	23
5. Terban	474	872	39	53
Jumlah / Total	711	1294	68	76

Sumber Data : Dinas Pendidikan Kota Yogyakarta
 Source : *Education Services of Yogyakarta Municipality*

Tabel /Table : 4.9

Banyaknya Murid dan Guru SMA Swasta Menurut Sekolah, Kelurahan,
dan Jenis Kelamin di Kecamatan Gondokusuman
*Number of Private Senior High Schools Pupils and Teachers by Sex, Urban Villages, and
Schools in Gondokusuman District*

2016/2017

Nama Kelurahan <i>Urban Villages</i>	Murid Pupils		Guru Teachers	
	Laki-laki <i>Male</i>	Perempuan <i>Female</i>	Laki-laki <i>Male</i>	Perempuan <i>Female</i>
(1)	(2)	(3)	(4)	(5)
1. Baciro	71	531	20	29
2. Demangan	-	-	-	-
3. Klitren	-	-	-	-
4. Kotabaru	474	1088	40	62
5. Terban	367	279	22	41
Jumlah / Total	912	1898	82	132

Sumber Data : Dinas Pendidikan Kota Yogyakarta
Source : Education Services of Yogyakarta Municipality

Tabel /Table : 4.10

Banyaknya Murid dan Guru MA Menurut Sekolah, Kelurahan,
dan Jenis Kelamin di Kecamatan Gondokusuman
*Number of Islamic Senior High Schools Pupils and Teachers by Sex, Urban Villages, and
Schools in Gondokusuman District*

2016/2017

Nama Kelurahan <i>Urban Villages</i>	Murid <i>Pupils</i>		Guru <i>Teachers</i>	
	Laki-laki <i>Male</i>	Perempuan <i>Female</i>	Laki-laki <i>Male</i>	Perempuan <i>Female</i>
(1)	(2)	(3)	(4)	(5)
1. Baciro	-	-	-	-
2. Demangan	-	-	-	-
3. Klitren	-	-	-	-
4. Kotabaru	-	-	-	-
5. Terban	329	366	21	32
Jumlah / <i>Total</i>	329	366	21	32

Sumber Data : Dinas Pendidikan Kota Yogyakarta

Source : *Education Services of Yogyakarta Municipality*

Tabel /Table : 4.11

Banyaknya Murid dan Guru SMK Menurut Sekolah, Kelurahan,
dan Jenis Kelamin di Kecamatan Gondokusuman
*Number of Vocational Senior High Schools Pupils and Teachers by Sex, Urban Villages,
and Schools in Gondokusuman District*

2016/2017

Nama Kelurahan <i>Urban Villages</i>	Murid <i>Pupils</i>		Guru <i>Teachers</i>	
	Laki-laki <i>Male</i>	Perempuan <i>Female</i>	Laki-laki <i>Male</i>	Perempuan <i>Female</i>
(1)	(2)	(3)	(4)	(5)
1. Baciro	571	75	37	35
2. Demangan	-	-	-	-
3. Klitren	238	19	14	13
4. Kotabaru	-	-	-	-
5. Terban	127	101	8	12
Jumlah / Total	936	195	59	60

Sumber Data : Dinas Pendidikan Kota Yogyakarta
Source : Education Services of Yogyakarta Municipality

Tabel /Table : 4.12
 Rasio Kelas, Murid dan Guru SD Negeri Menurut Kelurahan,
 di Kecamatan Gondokusuman
*Ratio of Public Elementary Schools Class, Pupils and Teachers by Urban Villages
 in Gondokusuman District*
 2016/2017

Nama Kelurahan <i>Urban Villages</i>	Jumlah / <i>Total</i>			Rasio / <i>ratio</i>	
	Kelas <i>Class</i>	Murid <i>Pupils</i>	Guru <i>Teachers</i>	Murid/Kelas <i>Pupils/class</i>	Murid/Guru <i>Pupils Teachers</i>
(1)	(2)	(3)	(4)	(5)	(6)
1. Baciro	8	188	13	23,50	14,46
2. Demangan	12	337	19	28,08	17,74
3. Klitren	24	614	35	25,58	17,54
4. Kotabaru	44	1203	68	27,34	17,69
5. Terban	17	359	23	21,12	15,61
Jumlah / <i>Total</i>	105	2701	158	25,72	17,09

Sumber Data : Dinas Pendidikan Kota Yogyakarta
 Source : *Education Services of Yogyakarta Municipality*

Tabel /Table : 4.13
 Rasio Kelas, Murid dan Guru SD Swasta Menurut Kelurahan,
 di Kecamatan Gondokusuman
*Ratio of Private Elementary Schools Class, Pupils and Teachers by Urban Villages
 in Gondokusuman District*

2016/2017

Nama Kelurahan <i>Urban Villages</i>	Jumlah / <i>Total</i>			Rasio / <i>ratio</i>	
	Kelas <i>Class</i>	Murid <i>Pupils</i>	Guru <i>Teachers</i>	Murid/Kelas <i>Pupils/class</i>	Murid/Guru <i>Pupils Teachers</i>
(1)	(2)	(3)	(4)	(5)	(6)
1. Baciro	40	943	65	23,58	14,51
2. Demangan	64	2276	105	35,56	21,68
3. Klitren	-	-	-	-	-
4. Kotabaru	30	803	44	26,77	18,25
5. Terban	18	502	25	27,89	20,08
<i>Jumlah / Total</i>	152	4524	239	29,76	18,93

Sumber Data : Dinas Pendidikan Kota Yogyakarta

Source : Education Services of Yogyakarta Municipality

Tabel /Table : 4.14
 Rasio Kelas, Murid dan Guru SMP Negeri Menurut Kelurahan,
 di Kecamatan Gondokusuman
*Ratio of Public Junior High Schools Class, Pupils and Teachers by Urban Villages
 in Gondokusuman District*
 2016/2017

Nama Kelurahan <i>Urban Villages</i>	Jumlah / <i>Total</i>			Rasio / <i>ratio</i>	
	Kelas <i>Class</i>	Murid <i>Pupils</i>	Guru <i>Teachers</i>	Murid/Kelas <i>Pupils/class</i>	Murid/Guru <i>Pupils Teachers</i>
(1)	(2)	(3)	(4)	(5)	(6)
1. Baciro	-	-	-	-	-
2. Demangan	-	-	-	-	-
3. Klitren	-	-	-	-	-
4. Kotabaru	29	932	58	32,14	16,07
5. Terban	54	1779	93	32,94	19,13
<i>Jumlah / Total</i>	83	2711	151	32,66	17,95

Sumber Data : Dinas Pendidikan Kota Yogyakarta
 Source : *Education Services of Yogyakarta Municipality*

Tabel /Table : 4.15
 Rasio Kelas, Murid dan Guru SMP Swasta Menurut Kelurahan,
 di Kecamatan Gondokusuman
*Ratio of Private Junior High Schools Class, Pupils and Teachers by Urban Villages
 in Gondokusuman District*
 2016/2017

Nama Kelurahan <i>Urban Villages</i>	Jumlah / <i>Total</i>			Rasio / <i>ratio</i>	
	Kelas <i>Class</i>	Murid <i>Pupils</i>	Guru <i>Teachers</i>	Murid/Kelas <i>Pupils/class</i>	Murid/Guru <i>Pupils Teachers</i>
(1)	(2)	(3)	(4)	(5)	(6)
1. Baciro	39	962	78	24,67	12,33
2. Demangan	-	-	-	-	-
3. Klitren	5	126	19	25,20	6,63
4. Kotabaru	7	167	19	23,86	8,79
5. Terban	21	646	42	30,76	15,38
Jumlah / <i>Total</i>	72	1901	158	26,40	12,03

Sumber Data : Dinas Pendidikan Kota Yogyakarta
 Source : Education Services of Yogyakarta Municipality

Tabel /Table : 4.16
 Rasio Kelas, Murid dan Guru SMA Negeri Menurut Kelurahan,
 di Kecamatan Gondokusuman
*Ratio of Public Senior High Schools Class, Pupils and Teachers by Urban Villages
 in Gondokusuman District*

2016/2017

Nama Kelurahan <i>Urban Villages</i>	Jumlah / <i>Total</i>			Rasio / <i>ratio</i>	
	Kelas <i>Class</i>	Murid <i>Pupils</i>	Guru <i>Teachers</i>	Murid/Kelas <i>Pupils/class</i>	Murid/Guru <i>Pupils Teachers</i>
(1)	(2)	(3)	(4)	(5)	(6)
1. Baciro	-	-	-	-	-
2. Demangan	-	-	-	-	-
3. Klitren	-	-	-	-	-
4. Kotabaru	21	659	52	31,38	12,67
5. Terban	48	1346	92	28,04	14,63
<i>Jumlah / Total</i>	69	2005	144	29,06	13,92

Sumber Data : Dinas Pendidikan Kota Yogyakarta

Source : *Education Services of Yogyakarta Municipality*

Tabel /Table : 4.17
 Rasio Kelas, Murid dan Guru SMA Swasta Menurut Kelurahan,
 di Kecamatan Gondokusuman
*Ratio of Private Senior High Schools Class, Pupils and Teachers by Urban Villages
 in Gondokusuman District*
 2016/2017

Nama Kelurahan <i>Urban Villages</i>	Jumlah / <i>Total</i>			Rasio / <i>ratio</i>	
	Kelas <i>Class</i>	Murid <i>Pupils</i>	Guru <i>Teachers</i>	Murid/Kelas <i>Pupils/class</i>	Murid/Guru <i>Pupils Teachers</i>
(1)	(2)	(3)	(4)	(5)	(6)
1. Baciro	20	602	49	30,10	12,29
2. Demangan	-	-	-	-	-
3. Klitren	-	-	-	-	-
4. Kotabaru	55	1562	102	28,40	15,31
5. Terban	28	646	63	23,07	10,25
Jumlah / <i>Total</i>	103	2810	214	27,28	13,13

Sumber Data : Dinas Pendidikan Kota Yogyakarta
 Source : *Education Services of Yogyakarta Municipality*

Tabel /Table : 4.18
 Rasio Kelas, Murid dan Guru MA Menurut Kelurahan,
 di Kecamatan Gondokusuman
*Ratio of Islamic Senior High Schools Class, Pupils and Teachers by Urban Villages
 in Gondokusuman District*

2016/2017

Nama Kelurahan <i>Urban Villages</i>	Jumlah / <i>Total</i>			Rasio / <i>ratio</i>	
	Kelas <i>Class</i>	Murid <i>Pupils</i>	Guru <i>Teachers</i>	Murid/Kelas <i>Pupils/class</i>	Murid/Guru <i>Pupils Teachers</i>
(1)	(2)	(3)	(4)	(5)	(6)
1. Baciro	-	-	-	-	-
2. Demangan	-	-	-	-	-
3. Klitren	-	-	-	-	-
4. Kotabaru	-	-	-	-	-
5. Terban	24	695	53	28,96	13,11
Jumlah / <i>Total</i>	24	695	53	28,96	13,11

Sumber Data : Dinas Pendidikan Kota Yogyakarta
 Source : *Education Services of Yogyakarta Municipality*

Tabel /Table : 4.19
 Rasio Kelas, Murid dan Guru SMK Menurut Kelurahan,
 di Kecamatan Gondokusuman
Ratio of Private Vocational Senior High Schools Class, Pupils and Teachers by Urban Villages in Gondokusuman District
 2016/2017

Nama Kelurahan <i>Urban Villages</i>	Jumlah / <i>Total</i>			Rasio / <i>ratio</i>	
	Kelas <i>Class</i>	Murid <i>Pupils</i>	Guru <i>Teachers</i>	Murid/Kelas <i>Pupils/class</i>	Murid/Guru <i>Pupils Teachers</i>
(1)	(2)	(3)	(4)	(5)	(6)
1. Baciro	33	646	72	19.58	8.97
2. Demangan	-	-	-	-	-
3. Klitren	12	257	27	21.42	9.52
4. Kotabaru	-	-	-	-	-
5. Terban	11	228	20	20.73	11.40
Jumlah / <i>Total</i>	56	1131	119	20.20	9.50

Sumber Data : Dinas Pendidikan Kota Yogyakarta
 Source : *Education Services of Yogyakarta Municipality*

Tabel /Table : 4.20
 Banyaknya Fasilitas / Lapangan Olahraga Menurut Kelurahan,
 di Kecamatan Gondokusuman
*Number of facilities / Sportfields by Urban Villages and spesific
 in Gondokusuman District*

2016/2017

Nama Kelurahan <i>Urban Villages</i>	Sepak Bola <i>Footballs</i>	Bola Voli <i>Volley balls</i>	Bulu tangkis <i>Badminton</i>	Basket <i>Basket balls</i>
(1)	(2)	(3)	(4)	(5)
1. Baciro	-	3	12	6
2. Demangan	-	2	10	-
3. Klitren	-	6	4	5
4. Kotabaru	2	5	6	3
5. Terban	1	4	7	4
Jumlah / <i>Total</i>	3	21	54	18

Sumber Data : Kantor Kelurahan se-Kecamatan Gondokusuman
 Source : *Urban Villages Office of Gondokusuman District*

Lanjutan Tabel / Continuation Table : 4.20
 Banyaknya Fasilitas / Lapangan Olahraga Menurut Kelurahan,
 di Kecamatan Gondokusuman
*Number of facilities / Sportfields by Urban Villages and spesific
 in Gondokusuman District*

2016/2017

Nama Kelurahan <i>Urban Villages</i>	Tenis Meja <i>Table Tennis</i>	Gedung Olahraga <i>Sports Buildings</i>	Tenis Lapangan <i>Tennis</i>
(1)	(2)	(3)	(6)
1. Baciro	24	1	3
2. Demangan	3	-	-
3. Klitren	16	2	2
4. Kotabaru	10	1	3
5. Terban	6	1	1
Jumlah / <i>Total</i>	64	5	9

Sumber Data : Kantor Kelurahan se-Kecamatan Gondokusuman
 Source : *Urban Villages Office of Gondokusuman District*

V

Sosial



Sarana Kesehatan di Kecamatan Gondokusuman

146 Dokter

78 Perawat

9 Bidan

16 Farmasi

Tenaga Kesehatan

Sarana Kesehatan

4 Rumah sakit

2 Puskesmas

1 Pustu

25 Praktek Dokter

6 Poli Klinik

3 RB



Penyandang cacat

- ❷ Cacat Tubuh 26
- ❷ Tuna Netra 15
- ❷ Tuna Rungu 24
- ❷ Cacat Mental 16
- ❷ Cacat Ganda 36

56 Masjid

36 Mushola



7 Gereja Kristen



2 Gereja Katholik



1 Pura



1 Vihara



ULASAN

5.1. Kecacatan

Tidak semua manusia lahir dalam kondisi normal, karena ada beberapa manusia yang terlahir dalam kondisi cacat. Namun ada juga sebagian manusia yang mengalami cacat setelah lahir, yang biasanya disebabkan oleh kecelakaan atau karena permasalahan tertentu. Di Gondokusuman ada penduduk yang menderita kecacatan, baik cacat bawaan maupun karena kecelakaan dan cacat fisik maupun non fisik.

Untuk kategori cacat fisik, Cacat ganda yang penderitanya mengalami cacat fisik sekaligus non fisik, jumlah penderitanya merupakan yang terbanyak dengan jumlah 36 orang, penderita cacat tubuh sebanyak 26 orang penderita, diikuti tuna rungu sebanyak 24 penderita dan tuna netra sebanyak 15 penderita.

Untuk kategori cacat non fisik, penderita cacat mental sebanyak 16 orang penderita, eks penderita psikotik (gangguan jiwa) sebanyak 51 orang penderita.

Meskipun aktifitas penyandang

REVIEW

5.1. Disability

Not all humans are born under normal conditions, because there are some humans who are born in a defective condition. But there are also some people who experience birth defects, which are usually caused by accidents or because of certain problems. In Gondokusuman there are residents who suffer from disabilities, either congenital defects or due to accidents and physical or non-physical disabilities.

For physical disability category, double defect suffered physical as well as non physical disabilities, the number of sufferers is highest with 36 peoples, disabled people as many as 26 peoples, followed by hearing impaired as many as 24 patients and blind 15 peoples.

For the category of non-physical disabilities, people with mental disabilities as many as 16 people, ex patients with psychotic (mental disorder) as many as 51 peoples

Although the activities of persons

cacat terbatas, bukan berarti mereka hanya bergantung kepada orang lain yang normal. Sebagian dari penyandang cacat ini tetap mampu melakukan kegiatan bekerja, sesuai dengan keahliannya masing-masing.

5.2. Fasilitas Kesehatan

Kesehatan merupakan salah satu kebutuhan mendasar bagi manusia. Oleh karena itu ketersediaan sarana dan prasarana penunjang kesehatan sangatlah penting. Di Kecamatan Gondokusuman berbagai fasilitas kesehatan tersedia lengkap, seperti puskesmas, puskesmas pembantu, poliklinik/rumah bersalin, dokter praktek, dan rumah sakit.

Di kecamatan Gondokusuman terdapat 4 rumah sakit yang cukup terkenal di Yogyakarta dan sekitarnya, yaitu RS Bethesda, RS Panti Rapih, RS dr. Yap dan RS Dinas Kesehatan Tentara (DKT). Untuk pelayanan kesehatan masyarakat Gondokusuman, pemerintah membangun 2 (dua) Puskesmas dan 1 (satu) Puskesmas Pembantu. (Pustu). Selain itu, di Gondokusuman juga terdapat 6 poliklinik dan 23 tempat praktek dokter

with disabilities are limited, it does not mean they are dependent on other people who are normal. Some of these people with disabilities are still able to do work activities, according to their expertise.

5.2. Health facility

Health is one of the basic needs for human beings. Therefore the availability of health supporting facilities and infrastructure is very important. In Gondokusuman District various health facilities are available complete, such as health people center, sub-health people center auxiliary, polyclinic / maternity hospital, practice doctor, and hospital.

In Gondokusuman District there are 4 well-known hospitals in Yogyakarta and surrounding areas, namely Bethesda Hospital, Panti Rapih Hospital, dr. Yap and RS Army Health Service (DKT). For public health services Gondokusuman, the government built 2 (two) public health centers and 1 (one) sub public health center. (Pustu). In addition, in Gondokusuman there are also 6 polyclinics and 23 medical practice places.

Tabel /Table : 5.1
Banyaknya Penyandang Cacat menurut Jenisnya di Kecamatan Gondokusuman
Number of Handicapped by Type in Gondokusuman District

2016

Nama Kelurahan <i>Urban villages</i>	Cacat Tubuh <i>Physical handi-capped</i>	Tuna Netra <i>Blind</i>	Bisu/Tuli <i>Deaf</i>	Cacat Ganda <i>Double handi-capped</i>	Cacat Mental <i>Mental handi-capped</i>	Lainnya <i>others</i>	
(1)	(2)	(3)	(4)	(5)	(6)	(7)	
1. Baciro	6	6	15	10	3	15	
2. Demangan	7	3	4	11	4	7	
3. Klitren	7	3	1	10	4	16	
4. Kotabaru	4	1	2	2	2	3	
5. Terban	2	2	2	3	3	10	
Jumlah <i>Total</i>	2016	26	15	24	36	16	51
	2015	44	12	10	4	58	32

Sumber Data : Registrasi Penduduk Kecamatan Gondokusuman Kota Yogyakarta
 Source : Population Registration of Gondokusuman District of Yogyakarta Municipality

Tabel /Table : 5.2
 Banyaknya Sarana Kesehatan menurut Jenis dan Kelurahan
 di Kecamatan Gondokusuman
Number of Healthy Facilities by Urban villages and Types in Gondokusuman District

2017

Nama Kelurahan <i>Urban villages</i>		Rumah Sakit <i>Hospital</i>	Rumah Bersalin <i>Change clothes hospital</i>	Puskesmas <i>health people center</i>	Pustu <i>Sub health people center</i>	Poliklinik <i>Polyclinics</i>	Dokter Praktek <i>Doctor</i>
(1)		(2)	(3)	(4)	(5)	(6)	(7)
1.	Baciro	-	1	1	-	1	6
2.	Demangan	-	-	-	1	-	3
3.	Klitren	-	-	-	-	2	9
4.	Kotabaru	2	2	-	-	2	3
5.	Terban	2	-	1	-	1	4
Jumlah	2017	4	3	2	1	6	25
<i>Total</i>	2016	4	3	2	1	6	23

Sumber Data : Puskesmas Kecamatan Gondokusuman Kota Yogyakarta
 Source : *Health People Center in Gondokusuman District*

Tabel /Table : 5.3
 Banyaknya Apotek dan Toko Obat menurut Kelurahan
 di Kecamatan Gondokusuman
Number of Drugs Stores and Dispensaries by Urban villages in Gondokusuman District

2017

	Nama Kelurahan <i>Urban villages</i>	Apotek <i>Dispensaries</i>	Toko Obat <i>Drugs Store</i>
	(1)	(2)	(3)
1.	Baciro	2	-
2.	Demangan	1	1
3.	Klitren	4	2
4.	Kotabaru	4	1
5.	Terban	6	1
	Jumlah <i>Total</i>	2017 17	5
		2016 17	5

Sumber Data : Puskesmas Kecamatan Gondokusuman Kota Yogyakarta
 Source : *Health People Center in Gondokusuman District*

Tabel /Table : 5.4

Banyaknya Tenaga Kesehatan menurut Kelurahan Unit Kerja dan Sarana Pelayanan Kesehatan di Kecamatan Gondokusuman
Number of Healthy Employee by Urban villages Work unit and Health Servuces in Gondokusuman District

2017

Nama Kelurahan <i>Urban villages</i>		Dokter <i>Doctors</i>	Perawat <i>Nurse</i>	Bidan <i>Midwife</i>	Farmasi <i>Pharmacy man/woman</i>
(1)		(2)	(3)	(4)	(5)
1.	Baciro	3	5	3	2
2.	Demangan	-	-	-	-
3.	Klitren	-	-	-	-
4.	Kotabaru	-	-	-	-
5.	Terban	2	2	2	1
Jumlah <i>Total</i>	2017	5	7	5	3
	2016	9	6	6	2

Sumber Data : Puskesmas Kecamatan Gondokusuman Kota Yogyakarta
Source : Health People Center in Gondokusuman District

Lanjutan Tabel /Continuation Table : 5.4

Banyaknya Tenaga Kesehatan menurut Kelurahan Unit Kerja dan Sarana Pelayanan Kesehatan di Kecamatan Gondokusuman
Number of Healthy Employee by Urban villages Work unit and Health Servuces in Gondokusuman District

2017

Nama Kelurahan <i>Urban villages</i>	Ahli Gizi <i>Nutritionist</i>	Teknisi Medis <i>Paramedics</i>	Sanitasi <i>Sanitarist</i>	Kesehatan Masy/ <i>Public Health</i>	
(1)	(6)	(7)	(8)		
1. Baciro	1	3	1	0	
2. Demangan	-	-	-	-	
3. Klitren	-	-	-	-	
4. Kotabaru	-	-	-	-	
5. Terban	1	2	1	1	
Jumlah	2017	2	5	2	1
<i>Total</i>	2016	2	4	2	0

Sumber Data : Puskesmas Kecamatan Gondokusuman Kota Yogyakarta
Source : Health People Center in Gondokusuman District

Tabel /Table : 5.5

Banyaknya Tenaga Kesehatan menurut Kelurahan Tempat Tinggal di Kecamatan Gondokusuman
Number of Healthy Employee by Urban villages Domicile in Gondokusuman District

2016

Nama Kelurahan <i>Urban villages</i>	Dokter <i>Doctors</i>	Bidan <i>Midwife</i>	Perawat <i>Nurse</i>	Farmasi <i>Pharmacy man/woman</i>
(1)	(2)	(3)	(4)	(5)
1. Baciro	35	3	18	10
2. Demangan	34	0	10	3
3. Klitren	32	1	16	2
4. Kotabaru	17	0	8	1
5. Terban	28	5	26	0
Jumlah Total	146	9	78	16

Sumber Data : Registrasi Penduduk Kecamatan Gondokusuman Kota Yogyakarta
Source : Population Registration of Gondokusuman District of Yogyakarta Municipality

Tabel /Table : 5.6

Banyaknya Balita yang Pernah Mendapat Imunisasi Menurut Jenis Imunisasi dan Kelurahan Unit Kerja di Kecamatan Gondokusuman
Number of Toddlers Never Got Immunization by Type of Immunization and Urban villages Work unit in Gondokusuman District

2016

Nama Kelurahan <i>Urban villages</i>		Imunisasi <i>Immunisation</i>					
		BCG	DPT-1	DPT-2	DPT-3	CAMPAK	
(1)		(2)	(3)	(4)	(5)	(6)	
1.	Baciro	211	211	211	209	199	
2.	Demangan	-	-	-	-	-	
3.	Klitren	-	-	-	-	-	
4.	Kotabaru	-	-	-	-	-	
5.	Terban	115	114	114	114	114	
Jumlah		2016	326	325	325	323	313
<i>Total</i>		2015	336	335	335	335	335

Sumber Data : Puskesmas Kecamatan Gondokusuman Kota Yogyakarta

Source : Health People Center in Gondokusuman District

Lanjutan Tabel /Continued Table : 5.6

Banyaknya Balita yang Pernah Mendapat Imunisasi Menurut Jenis Imunisasi dan Kelurahan Unit Kerja di Kecamatan Gondokusuman
Number of Toddlers Never Got Immunization by Type of Immunization and Urban villages Work unit in Gondokusuman District
 2016

Nama Kelurahan <i>Urban villages</i>	Imunisasi <i>Immunisation</i>						
	Polio-1	Polio -2	Polio -3	Polio -4	HB-1	HB-2	HB-3
(1)	(7)	(8)	(9)	(10)	(11)	(12)	(13)
1. Baciro	211	211	209	0	211	211	209
2. Demangan	-	-	-	-	-	-	-
3. Klitren	-	-	-	-	-	-	-
4. Kotabaru	-	-	-	-	-	-	-
5. Terban	114	114	114	0	114	114	114
Jumlah	2016	325	325	323	0	325	325
Total	2015	336	335	335	0	335	335

Sumber Data : Puskesmas Kecamatan Gondokusuman Kota Yogyakarta

Source : *Health People Center and Family Planning Investigator in Gondokusuman District*

Tabel /Table : 5.7
 Banyaknya Pemeluk Agama menurut Kelurahan
 di Kecamatan Gondokusuman
Number of Population Religion by Urban village in Gondokusuman District

2016

Nama Kelurahan <i>Urban villages</i>	Islam <i>Moslems</i>	Kristen <i>Christians</i>	Katholik <i>Catholics</i>	Hindu <i>Hindu</i>	Budha <i>Buddhist</i>	Konghucu <i>Confucian</i>	Lain nya <i>others</i>	
(1)	(2)	(3)	(4)	(5)	(6)	(7)	(8)	
1. Baciro	9 051	987	2 040	53	10	2	0	
2. Demangan	7 018	825	763	20	19	0	2	
3. Klitren	6 677	1936	715	26	48	1	0	
4. Kotabaru	1 940	350	392	0	10	0	0	
5. Terban	6 961	1 248	924	18	26	2	3	
Jumlah <i>Total</i>	2016	31 647	5 346	4 834	117	113	5	5
	2015	31 405	5 304	4 824	111	116	4	5

Sumber Data : Registrasi Penduduk Kecamatan Gondokusuman Kota Yogyakarta
 Source : *Population Registration of Gondokusuman District of Yogyakarta Municipality*

Tabel /Table : 5.8
 Banyaknya Tempat Peribadatan menurut Kelurahan
 di Kecamatan Gondokusuman
Number of Religious Worship Facilities by Urban village in Gondokusuman District

2017

Nama Kelurahan <i>Urban villages</i>	Islam <i>Moslems</i>		Kristen <i>Christians</i>		
	Masjid <i>Mosques</i>	Mushola <i>Private Mosques</i>	Gereja <i>Church</i>	Rumah Kebaktian <i>Religious service house</i>	
(1)	(2)	(3)	(4)	(5)	
1. Baciro	14	7	1	-	
2. Demangan	12	6	1	-	
3. Klitren	10	7	2	-	
4. Kotabaru	8	4	2	-	
5. Terban	12	12	1	-	
Jumlah <i>Total</i>	2017	56	36	7	-
	2016	56	36	5	-

Sumber Data : KUA Kecamatan Gondokusuman Kota Yogyakarta
 Source : *Religion Service Office of Gondokusuman District of Yogyakarta Municipality*

Lanjutan Tabel /Continued Table : 5.8
 Banyaknya Tempat Peribadatan menurut Kelurahan
 di Kecamatan Gondokusuman
Number of Religious Worship Facilities by Urban village in Gondokusuman District

2017

Nama Kelurahan <i>Urban villages</i>	Katholik <i>Catholics</i>		Hindu <i>Hindu</i>		Budha <i>Budhist</i>	
	Gereja <i>Church</i>	Kapel <i>Chapel</i>	Pura <i>Temples</i>	Sanggar <i>Temples</i>	Vihara <i>Temples</i>	Cetya <i>Temples</i>
(1)	(6)	(7)	(8)	(9)	(10)	(11)
1. Baciro	1	-	1	-	1	-
2. Demangan	-	-	-	-	-	-
3. Klitren	-	-	-	-	-	-
4. Kotabaru	1	-	-	-	-	-
5. Terban	-	-	-	-	-	-
Jumlah <i>Total</i>	2017 2	-	1	-	1	-
	2016 2	-	1	-	1	-

Sumber Data : KUA Kecamatan Gondokusuman Kota Yogyakarta
 Source : Religion Service Office of Gondokusuman District of Yogyakarta Municipality

Tabel /Table : 5.9
Banyaknya Nikah, Talak, Cerai dan Rujuk di Kecamatan Gondokusuman
Number of Marriages, Separations, Divorces and
Reconciliation in Gondokusuman District

2016

Nama Kelurahan <i>Urban villages</i>	Nikah <i>Marriages</i>	Talak <i>Separations</i>	Cerai <i>Divorces</i>	Rujuk <i>Reconciliation</i>	
(1)	(2)	(3)	(4)	(5)	
1. Baciro	47	1	4	-	
2. Demangan	37	2	4	-	
3. Klitren	114	3	7	-	
4. Kotabaru	9	1	1	-	
5. Terban	26	5	2	-	
Jumlah <i>Total</i>	2016	233	12	18	-
	2015	246	9	14	-

Sumber Data : KUA Kecamatan Gondokusuman Kota Yogyakarta
 Source : Religion Service Office of Gondokusuman District of Yogyakarta Municipality

Tabel /Table : 5.10

Banyaknya Transmigrasi Umum menurut Kelurahan di Kecamatan Gondokusuman
*Number of Common Transmigration according to urban village in the district
 Gondokusuman
 2016*

	Nama Kelurahan <i>Urban villages</i>	Kepala Keluarga <i>House holds</i>	Jiwa <i>Persons</i>
	(1)	(2)	(3)
1.	Baciro	0	0
2.	Demangan	0	0
3.	Klitren	0	0
4.	Kotabaru	0	0
5.	Terban	0	0
	Jumlah	2016	0
	<i>Total</i>	2015	6


Sumber Data : Kantor Dinas Sosial, Tenaga Kerja dan Transmigrasi Kota Uogyakarta
 Source : *The Social Welfare, Manpower, and Transmigration of Yogyakarta Municipality*



Jumlah Hotel di Kecamatan Gondokusuman

Jumlah Hotel
Number of Hotel

31



Jumlah Kamar
Number of Room

1.276



Jumlah Tempat Tidur
Number of Bed

2.005



Banyak Rumah Tangga yang menggunakan **Penerangan** menurut jenisnya di Kecamatan Gondokusuman



Listrik
13.380



Minyak Tanah
2

Jalan Aspal di Kec Gondokusuman
Paved Road

47,805
Kilometer



Non Listrik PLN

0



ULASAN

6.1. Perhubungan

Infrastruktur yang memadai merupakan faktor penting suatu daerah untuk meningkatkan aktifitas masyarakat, terutama untuk kegiatan ekonomi. Jalan merupakan salah satu infrastruktur vital yang sangat diperlukan dalam mendukung aktifitas tersebut.

Di Kecamatan Gondokusuman, jalan sebagai prasarana transportasi sudah dibangun dengan baik. Secara keseluruhan, jalan di Kecamatan Gondokusuman sepanjang 50,695 km. Saat ini sudah tidak ditemukan lagi jalan tanah. Sebagian besar jalan telah diaspal, dan yang lainnya sudah diperkeras.

Jalan di Baciro merupakan yang paling panjang dengan panjang 11,450 km, diikuti Klitren sepanjang 10,330. Adapun jalan di Kotabaru yang panjang jalannya paling kecil, seluruh permukaannya telah diaspal

6.2. Pariwisata

Yogyakarta merupakan kota budaya yang menjadi salah satu tujuan wisata, baik nusantara maupun mancanegara. Pemerintah selalu berusaha agar

REVIEW

6.1. *Transportation*

Adequate infrastructure is an important factor of a region to increase community activities, especially for economic activities. Road is one of the vital infrastructure that is very necessary in support of these activities.

In Gondokusuman District, roads as transportation infrastructure have been well built. Overall, the road in Gondokusuman District is 50.695 km. Currently no longer found dirt roads. Most of the roads have been paved, and others have been hardened.

The road at Baciro is the longest with a length of 11.450 km, followed by Klitren along the 10,330. As for the road in Kotabaru whose longest path is small, its entire surface has been paved

6.2. *Tourism*

Yogyakarta is a cultural city that became one of the tourist destinations, both the archipelago and abroad. The government is always trying to make

wisatawan betah tinggal di Yogyakarta dalam waktu yang lebih lama, karena memiliki dampak positif terhadap perekonomian masyarakat. Untuk menjamin kenyamanan para wisatawan, tentunya dibutuhkan fasilitas yang memadai, antara lain tempat penginapan dan makan sebagai sarana akomodasi.

Untuk memenuhi kebutuhan tersebut, di Kecamatan Gondokusuman telah tersedia hotel dan penginapan dengan berbagai pilihan, baik bintang maupun non bintang, ada 8 (delapan) hotel bintang dan 23 (duapuluh tiga) hotel non bintang yang siap melayani para wisatawan yang berkunjung ke Yogyakarta.

Adapun jumlah kamar dan tempat tidur yang disewakan, untuk hotel bintang sebanyak 846 kamar dan 1.326 tempat tidur, sedang untuk hotel non bintang sebanyak 430 kamar dan 679 tempat tidur.

the tourists feel at home in Yogyakarta for a longer time, because it has a positive impact on the economy of the community. To ensure the comfort of the tourists, of course, required adequate facilities, including lodging and dining as a means of accommodation.

To meet these needs, Gondokusuman District has available hotels and inns with various options, both star and non star, there are 8 (eight) star hotels and 22 (twenty three) non-star hotels that are ready to serve the tourists who visit Yogyakarta.

The number of rooms and beds for rent, for star hotels as many as 846 rooms and 1,326 beds, while for non-star hotels as many as 430 rooms and 679 beds.

Tabel/Table : 6.1

Panjang Jalan menurut Kelurahan dan Jenisnya di Kecamatan Gondokusuman
Length of Roads by Types and Villages in Gondokusuman District
 (Km)

2017

Nama Kelurahan <i>Villages</i>	Diaspal <i>Asphalted</i>	Diperkeras <i>Harded</i>	Tanah <i>Earth</i>	Lainnya <i>Others</i>	Jumlah <i>Total</i>	
(1)	(2)	(3)	(4)	(5)	(6)	
1. Baciro	10,850	0,600	-	-	11,450	
2. Demangan	8,385	1,300	-	-	9,685	
3. Klitren	9,730	0,600	-	-	10,330	
4. Kotabaru	9,290	-	-	-	9,290	
5. Terban	9,350	0,390	-	-	9,490	
Jumlah <i>Total</i>	2017	47,805	2,890	-	-	50,695
	2016	47,805	2,890	-	-	50,695

Sumber Data : Kantor Kecamatan Gondokusuman Kota Yogyakarta
 Source : *Gondokusuman District Office of Yogyakarta Municipality*

Tabel/Table : 6.2

Banyaknya Penerangan Rumah Tangga menurut Kelurahan dan Jenis di Kecamatan Gondokusuman/ *Number of Household Lighting by Types and Villages in Gondokusuman District*

2016

(Km)

Nama Kelurahan <i>Villages</i>	Listrik PLN	Listrik Non PLN	Minyak Tanah	Lainnya <i>Others</i>	Jumlah <i>Total</i>	
(1)	(2)	(3)	(4)	(5)	(6)	
1. Baciro	3 861	0	2	0	3 863	
2. Demangan	2 745	0	0	0	2 745	
3. Klitren	3 022	0	0	0	3 022	
4. Kotabaru	832	0	0	0	832	
5. Terban	2 920	0	0	0	2 920	
Jumlah <i>Total</i>	2016	13 380	0	2	0	13 382
	2015	12 764	0	2	0	12 766

Sumber Data : Kantor Kecamatan Gondokusuman Kota Yogyakarta

Source : *Gondokusuman District Office of Yogyakarta Municipality*

Tabel/Table : 6.3

Banyaknya Tempat Wisata / Sarana Hiburan
menurut Kelurahan di Kecamatan Gondokusuman
Number of Tourism Resorts / Refreshing Facilities by Villages in Gondokusuman District

2017

Nama Kelurahan <i>Villages</i>	Wisata <i>Tourism</i>			Jumlah
	Bioskop <i>Cinema</i>	Museum <i>Museum</i>	Lainnya <i>Others</i>	<i>Total</i>
(1)	(2)	(3)	(4)	(7)
1. Baciro	-	-	-	-
2. Demangan	1	-	-	1
3. Klitren	1	-	1	2
4. Kotabaru	-	1	-	1
5. Terban	-	1	-	1
Jumlah <i>Total</i>	2	2	1	5

Sumber Data : Kantor Kecamatan Gondokusuman Kota Yogyakarta

Source : *Gondokusuman District Office of Yogyakarta Municipality*

Tabel/Table : 6.4

Banyaknya Hotel menurut Kelurahan dan Klasifikasi
di Kecamatan Gondokusuman
Number of Hotel by Classifications and Villages in Gondokusuman District

2015

Nama Kelurahan <i>Villages</i>	Hotel <i>Hotels</i>		Jumlah
	Bintang <i>Stars</i>	Non Bintang <i>Non Stars</i>	<i>Total</i>
(1)	(2)	(3)	(7)
1. Baciro	0	5	5
2. Demangan	1	2	3
3. Klitren	5	6	11
4. Kotabaru	0	3	3
5. Terban	2	7	9
Jumlah <i>Total</i>	8	23	31

Sumber Data : BPS Kota Yogyakarta

Source : *Statistic of Yogyakarta Municipality*

Tabel/Table : 6.5

Banyaknya Kamar dan Tempat Tidur Hotel Berbintang menurut Kelurahan
di Kecamatan Gondokusuman
Number of Bed and Room Star Hotels by Villages in Gondokusuman District

2015

	Nama Kelurahan <i>Villages</i>	Kamar <i>Rooms</i>	Tempat Tidur <i>Beds</i>
	(1)	(2)	(3)
1.	Baciro	-	-
2.	Demangan	206	330
3.	Klitren	405	628
4.	Kotabaru	-	-
5.	Terban	235	368
	Jumlah <i>Total</i>	846	1 326

Sumber Data : BPS Kota Yogyakarta

Source : *Statistic of Yogyakarta Municipality*

Tabel/Table : 6.6
 Banyaknya Kamar dan Tempat Tidur Hotel Non Bintang
 menurut Kelurahan di Kecamatan Gondokusuman
Number of Bed and Room Non Star Hotels by Villages in Gondokusuman District

2015

	Nama Kelurahan <i>Villages</i>	Kamar <i>Rooms</i>	Tempat Tidur <i>Beds</i>
	(1)	(2)	(3)
1.	Baciro	84	129
2.	Demangan	44	85
3.	Klitren	107	142
4.	Kotabaru	63	97
5.	Terban	154	226
	Jumlah <i>Total</i>	452	679

Sumber Data : BPS Kota Yogyakarta
 Source : *Statistic of Yogyakarta Municipality*

Tabel/Table : 6.7

Banyaknya Tamu Menginap di Hotel Berbintang dan Non Bintang
menurut Kelurahan di Kecamatan Gondokusuman
*Number of Guest Night in Star Hotels and Non Star Hotels by Villages
in Gondokusuman District*

2015

Nama Kelurahan <i>Villages</i>	Tamu <i>Guests</i>		Jumlah
	Bintang <i>Stars</i>	Non Bintang <i>Non Stars</i>	<i>Total</i>
(1)	(2)	(3)	(7)
1. Baciro	-	11 128	11 128
2. Demangan	75 194	4 580	79 774
3. Klitren	127 955	9 344	137 299
4. Kotabaru	-	5 814	5 814
5. Terban	57 391	31 009	88 400
Jumlah <i>Total</i>	260 540	61 875	322 415

Sumber Data : BPS Kota Yogyakarta

Source : *Statistic of Yogyakarta Municipality*

VII

EKONOMI & KEUANGAN

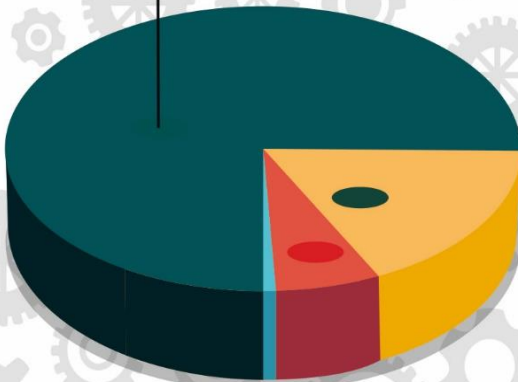


Banyaknya Pasar di Kecamatan Gondokusuman



35 Bank

Banyak Lembaga Perbankan
di Kecamatan Gondokusuman



ULASAN

Salah satu pusat perekonomian bagi suatu daerah adalah pasar. Sehingga keberadaannya sangatlah penting tidak hanya bagi pendorong roda perekonomian tapi juga bagi ketersediaan bahan pokok bagi masyarakat sekitar. Secara keseluruhan di Kecamatan Gondokusuman terdapat 4 pasar tradisional.

Pendukung perekonomian lainnya di Kecamatan Gondokusuman adalah Bank dan Supermarket. Jumlah bank di Kecamatan Gondokusuman sebanyak 35 unit, yang tersebar di seluruh kelurahan. Kelurahan Kotabaru tercatat paling banyak jumlah banknya yaitu 11 diikuti, Terban dan Demangan 10, Klitren 3 dan di Baciro hanya terdapat 1 bank. Untuk jumlah supermarket di Kecamatan Gondokusuman ada 5 , terbanyak di Klitren (3) sedangkan Baciro dan Kotabaru tercatat tidak terdapat fasilitas supermarket

REVIEW

One of the economic centers for a region is the market. So its existence is very important not only for the driver of the economy but also for the availability of basic commodities for the surrounding community. Overall in Gondokusuman District there are 4 traditional markets.

Other economic supporters in Gondokusuman District are Banks and Supermarkets. The number of banks in the District Gondokusuman as many as 28 units, scattered throughout the village. Kotabaru Urban Village recorded the most number of banks that is 11 followed by Terban and Demangan 10, Klitren 3 and in Baciro there is only 1 bank. For the number of supermarkets in the District Gondokusuman there are 5, mostly in Klitren (3) while Baciro and Kotabaru recorded no supermarket facilities

Tabel/Table : 7.1
 Banyaknya Pasar, Supermarket, dan Bank menurut Kelurahan
 di Kecamatan Gondokusuman
Number of Market, Supermarket, Bank by Urban villages in Gondokusuman District

2017

	Nama Kelurahan <i>Urban villages</i>	Pasar <i>Market</i>	Supermarket <i>Supermarket</i>	Bank <i>Bank</i>
	(1)	(2)	(4)	(5)
1.	Baciro	2	-	1
2.	Demangan	1	1	10
3.	Klitren	-	3	3
4.	Kotabaru	-	-	11
5.	Terban	1	1	10
	Jumlah <i>Total</i>			
	2017	4	5	35
	2016	4	5	28

Sumber Data : Kantor Kecamatan Gondokusuman Kota Yogyakarta

Source : *Gondokusuman District Office of Yogyakarta Municipality*

Tabel/Table : 7.2

Banyaknya Wajib Pajak, Pembayar Pajak dan Realisasi Pembayar PBB menurut Kelurahan di Kecamatan Gondokusuman
Number of Tax Payers, Tax Buyers and Realization of Land and Building Tax Buyers by Urban villages in Gondokusuman District

2016

Nama Kelurahan <i>Urban villages</i>	Wajib Pajak <i>Tax Primarys</i>	Pembayar Pajak <i>Tax Buyers</i>	Realisasi Pembayar Pajak PBB <i>Land & Building Realization Tax Buyer</i>
(1)	(2)	(3)	(4)
1. Baciro	2 417	1 666	68,93
2. Demangan	1 695	1 339	79,00
3. Klitren	1 891	1 378	72,87
4. Kotabaru	595	428	71,93
5. Terban	1 905	1 332	69,92
Jumlah <i>Total</i>	8 503	6 143	72,25

Sumber Data : Kantor Dinas Pajak Daerah dan Pengelolaan Keuangan Kota Yogyakarta
 Source : *Office of Regional Tax and Financial Management of Yogyakarta Municipality*

Tabel/Table : 7.3

Banyaknya Penetapan Rupiah dan Pemasukan PBB menurut Kelurahan
di Kecamatan Gondokusuman
*Number of Tax and Actual Land and Building Tax by Urban villages in Gondokusuman
District*

2016

Nama Kelurahan <i>Urban villages</i>	Penetapan (000 Rupiah) <i>Tax Primarys</i>	Pembayaran (000 rupiah) <i>Tax Buyers</i>	Realisasi Pembayar Pajak PBB <i>Land & Building tax income</i>
(1)	(2)	(3)	(4)
1. Baciro	1 349 247	1 096 599	81,27
2. Demangan	2 336 020	2 213 852	94,77
3. Klitren	2 549 501	2 372 483	93,06
4. Kotabaru	3 103 582	2 979 579	96,00
5. Terban	4 042 179	3 696 917	91,46
Jumlah <i>Total</i>	13 380 530	12 359 429	92,37

Sumber Data : Kantor Dinas Pajak Daerah dan Pengelolaan Keuangan Kota Yogyakarta
*Source : Office of Regional Tax and Financial Management of Yogyakarta
Municipality*

DATA

MENCERDASKAN BANGSA
— Enlighten The Nation —



**BADAN PUSAT STATISTIK
KOTA YOGYAKARTA**
BPS-Statistics of Yogyakarta Municipality
Jl. Brigjen Katamso Komplek THR Yogyakarta, 55171
Tlp. (0274) 387752 Fax. (0274) 387753
Homepage : <http://www.jogjakota.bps.go.id>



9810-1040