

KECAMATAN TEGALREJO DALAM ANGKA

Tegalrejo Subdistrict in Figures

2017



**BADAN PUSAT STATISTIK
KOTA YOGYAKARTA**

BPS-Statistics of Yogyakarta Municipality

**KECAMATAN
TEGALREJO DALAM ANGKA**

Tegalrejo Subdistrict in Figures

2017



KECAMATAN KOTAGEDE DALAM ANGKA 2017

Kotagede in Figures, 2017

ISSN : 0852 - 0326
Nomor Publikasi/Publication Number : 34710.17.17
Nomor Katalog/Catalogue Number : 1102001.3471.050

Ukuran Buku/Book Size : 14.8cm x 21cm
Jumlah Halaman/Number of Pages : xiv+73 halaman/pages

Naskah/Manuscript

BPS Kota Yogyakarta
BPS-Statistics of Yogyakarta City

Gambar Kover oleh/Cover Designed by:

Badan Pusat Statistik Kota Yogyakarta
BPS-Statistics of Yogyakarta Municipality

Ilustrasi Kover/Cover Illustration:

Gunungan Wayang/ *Gunungan Wayang*

Diterbitkan oleh/Published by:

© BPS Kota Kota Yogyakarta
BPS-Statistics of Yogyakarta Municipality

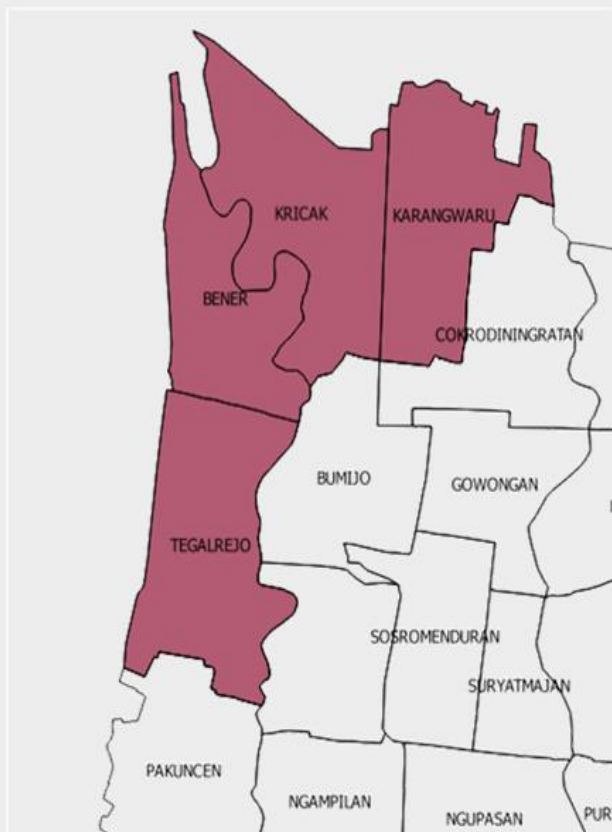
Dicetak oleh/Printed by:

Cv. Lunar Media Sejahtera (Cetakan I/1st Printed : September/September 2017)
Cv. Intimagma (Cetakan II/2st Printed : November/November 2017)

Dilarang mengumumkan, mendistribusikan, mengomunikasikan, dan/atau menggandakan sebagian atau seluruh isi buku ini untuk tujuan komersial tanpa izin tertulis dari Badan Pusat Statistik Provinsi D.I. Yogyakarta

Prohibited to announce, distribute, communicate, and/or copy part or all of this book for commercial purpose without permission from BPS-Statistics of D.I. Yogyakarta Province

SKETSA PETA KECAMATAN TEGALREJO



KEPALA BPS KOTA YOGYAKARTA
CHIEF STATISTICIAN OF YOGYAKARTA MUNICIPALITY



DRS. HARJANA



**SAMBUTAN KEPALA BPS
KOTA YOGYAKARTA**

Puji syukur kami panjatkan kehadirat Tuhan Yang Maha Esa, atas limpahan berkah dan rahmat-Nya sehingga buku Tegalrejo Dalam Angka 2017 dapat diselesaikan. Penyusunan buku ini terutama bertujuan untuk menghimpun data potensi daerah khususnya di Kecamatan Tegalrejo dari berbagai aspek pemerintahan, pembangunan dan pelayanan masyarakat sebagai gambaran umum keadaan Kecamatan Tegalrejo.

Data dan informasi yang disajikan dalam buku ini diharapkan dapat dijadikan bahan perencanaan, dan evaluasi mengenai perkembangan pembangunan serta membantu para pengguna data ataupun pemangku kepentingan dalam memahami kondisi umum Kecamatan Tegalrejo.

Akhirnya saya menyampaikan terima kasih dan penghargaan yang setinggi-tingginya kepada semua pihak yang telah berpartisipasi dalam penerbitan buku ini.

Semoga Allah SWT senantiasa meridloi usaha kita.

Yogyakarta, Agustus 2017

KepalaBadan Pusat Statistik

Kota Yogyakarta

Drs. HARJANA

NIP. 19631026199203 1 003

KATA PENGANTAR

Dengan mengucapkan syukur kepada Tuhan Yang Maha Esa, karena dengan limpahan rahmat-Nya dan dengan ketekadan hati kami, meskipun dengan segala keterbatasan maka Koordinator Statistik Kecamatan telah dapat menerbitkan buku Tegalrejo Dalam Angka 2017 sebagai publikasi rutin.

Pada kesempatan ini tidak lupa kami ucapkan terima kasih yang sebesar-besarnya kepada dinas instansi dan lembaga pemerintah Kelurahan se-Kecamatan Tegalrejo yang telah membantu penerbitan buku ini baik berupa bimbingan, petunjuk dan pengarahan. Terutama kepada Ibu Camat Tegalrejo dan Kepala BPS Kota Yogyakarta beserta stafnya.

Kami menyadari bahwa buku ini masih banyak kekurangannya, untuk itu kami selalu mengharapkan saran dan kritik demi perbaikan pada penerbitan tahun berikutnya

Koordinator Statistik

Kecamatan Tegalrejo



Sussiatri

NIP. 19640807 198603 2 004

DAFTAR ISI

KECAMATAN KOTAGEDE DALAM ANGKA 2017	ii
SKETSA PETA KECAMATAN KOTAGEDE.....	iii
FOTO KEPALA BPS KOTA YOGYAKARTA	iv
SAMBUTAN KEPALA BPS KOTA YOGYAKARTA	v
KATA PENGANTAR.....	vi
DAFTAR ISI	vii
DAFTAR GAMBAR.....	xiii
PENJELASAN UMUM	xiv
BAB I GEOGRAFI	1
Tabel 1.1 Daftar Alamat Kelurahan dan Kecamatan di Kecamatan Tegalrejo.....	5
Tabel 1.2 Batas-batas Wilayah Administrasi Kecamatan Tegalrejo	6
Tabel 1.3 Koordinat dan Ketinggian dari Permukaan Air Laut Letak Kantor Kelurahan se Kecamatan Tegalrejo.....	7
BAB 2 PEMERINTAHAN	8
Tabel 2.1 Nama Kepala Kecamatan dan Kelurahan menurut Jenis Kelamin dan Pendidikan Terakhir di Kecamatan Tegalrejo 2016.....	11
Tabel 2.2 Banyaknya RW, RT, PKK dan Karang Taruna menurut kelurahan di Kecamatan Tegalrejo, 2016.....	12

Tabel 2.3	Banyaknya Pegawai Negeri Sipil (PNS) di Lingkungan Kecamatan Tegalrejo menurut Golongan dan Jenis Kelamin, 2016	13
Tabel 2.4	Banyaknya Pegawai Negeri Sipil (PNS) di Lingkungan Kecamatan Tegalrejo menurut Tingkat Pendidikan dan Jenis Kelamin, 2016	14
Tabel 2.5	Banyaknya Anggota Hansip/Linmas di Lingkungan Kecamatan Tegalrejo menurut Tingkat Pendidikan, 2016	15
BAB III PENDUDUK.....		16
Tabel 3.1	Luas, Jumlah Penduduk, dan Kepadatan Penduduk menurut Kelurahan di Kecamatan Tegalrejo, 2016	21
Tabel 3.2	Banyaknya Penduduk menurut Jenis Kelamin dan Kelurahan di Kecamatan Tegalrejo, 2016	22
Tabel 3.3	Sex Ratio Penduduk menurut Kelurahan di Kecamatan Tegalrejo, 2016.....	23
Tabel 3.4	Banyaknya Kartu Keluarga menurut Jenis Kelamin Kepala Keluarga di Kecamatan Tegalrejo, 2016	24
Tabel 3.5	Rata-rata Banyaknya Jiwa Setiap Rumah Tangga menurut Kelurahan di Kecamatan Tegalrejo, 2016	25
Tabel 3.6	Banyaknya Penduduk Wajib KTP menurut Jenis Kelamin dan Kelurahan di Kecamatan Tegalrejo, 2016	26
Tabel 3.7	Penduduk menurut Status Perkawinan dan Jenis Kelamin di Kecamatan Tegalrejo 2016.....	27
Tabel 3.8	Penduduk menurut Status Perkawinan dan Kelurahan di Kecamatan Tegalrejo 2016	28
Tabel 3.9	Banyaknya Penduduk yang Lahir dan Mati menurut Jenis Kelamin dan Kelurahan di Kecamatan Tegalrejo, 2016.....	29

Tabel 3.10	Banyaknya Penduduk Yang Datang dan Pergi menurut Jenis Kelamin dan Kelurahan di Kecamatan Tegalrejo, 2016.....	30
Tabel 3.11	Banyaknya Penduduk menurut Kelompok Umur dan Jenis Kelamin di Kecamatan Tegalrejo, 2016	31
Tabel 3.12	Banyaknya Nikah, Talak, Cerai, dan Rujuk menurut Kelurahan di Kecamatan Tegalrejo, 2015	32
 BAB IV PENDIDIKAN.....		 33
Tabel 4.1	Banyaknya Sekolah dan Perguruan Tinggi Negeri menurut Jenjang Pendidikan dan Kelurahan di Kecamatan Tegalrejo, 2016/2017	36
Tabel 4.2	Banyaknya Sekolah dan Perguruan Tinggi Swasta menurut Jenjang Pendidikan dan Kelurahan di Kecamatan Tegalrejo, 2016/2017	37
Tabel 4.3	Banyaknya Sekolah dan Perguruan Tinggi Negeri dan Swasta menurut Jenjang Pendidikan dan Kelurahan di Kecamatan Tegalrejo, 2016/2017	38
Tabel 4.4	Banyaknya Sekolah, Kelas, Guru, dan Murid Negeri menurut Jenjang Pendidikan di Kecamatan Tegalrejo, 2016/2017	39
Tabel 4.5	Banyaknya Sekolah, Kelas, Guru, dan Murid Swasta menurut Jenjang Pendidikan di Kecamatan Tegalrejo, 2016/2017	40
Tabel 4.6	Banyaknya Sekolah, Kelas, Guru, dan Murid Negeri dan Swasta menurut Jenjang Pendidikan di Kecamatan Tegalrejo, 2016/2017	41
Tabel 4.7	Rasio Murid per Guru dan Murid per Kelas Sekolah Negeri menurut Jenjang Sekolah di Kecamatan Tegalrejo, 2016/2017	42

Tabel 4.8	Rasio Murid per Guru dan Murid per Kelas Sekolah Swasta menurut Jenjang Sekolah di Kecamatan Tegalrejo, 2016/2017	43
Tabel 4.9	Rasio Murid per Guru dan Murid per Kelas Sekolah Negeri dan Swasta menurut Jenjang Sekolah di Kecamatan Tegalrejo, 2016/2017	44
Tabel 4.10	Banyaknya Lulusan menurut Jenjang Sekolah Negeri di Kecamatan Tegalrejo, 2014 – 2016	45
Tabel 4.11	Banyaknya Lulusan menurut Jenjang Sekolah Swasta di Kecamatan Tegalrejo, 2014 – 2016.....	46
Tabel 4.12	Banyaknya Lulusan menurut Jenjang Sekolah Negeri dan Swasta di Kecamatan Tegalrejo, 2014 – 2016	47
 BAB V SOSIAL		 48
Tabel 5.1	Banyaknya PUS, Peserta KB dan Bukan Peserta KB menurut Kelurahan di Kecamatan Tegalrejo, 2016	51
Tabel 5.2	Banyaknya PUS Peserta KB Aktif menurut Alat/ Cara yang digunakandan Kelurahan di Kecamatan Tegalrejo, 2016.....	52
Tabel 5.3	Banyaknya PUS Bukan Peserta KB menurut Alasan Tidak Menggunakan KB dan Kelurahan di Kecamatan Tegalrejo, 2016.....	53
Tabel 5.4	Banyaknya Klinik Keluarga Berencana (KKB) dan Pos Pelayanan Keluarga Berencana Desa (PPKBD) di Kecamatan Tegalrejo, 2013 – 2016.....	54
Tabel 5.5	Banyaknya Sarana Kesehatan di Kecamatan Tegalrejo, 2016.....	55
Tabel 5.6	Banyaknya Tenaga Kesehatan menurut Sarana Pelayanan Kesehatan di Puskesmas Tegalrejo, 2013 – 2016.....	56

Tabel 5.7	Banyaknya Dokter Praktek menurut Bidangnya di Kecamatan Tegalrejo, 2013 – 2015.....	57
Tabel 5.8	Banyaknya Balita yang pernah diimunisasi menurut Jenis Imunisasi di Puskesmas Tegalrejo, 2013 – 2015	58
Tabel 5.9	Banyaknya Penderita Cacat menurut Jenis Kecacatan di Kecamatan Tegalrejo, 2013 – 2015.....	59
Tabel 5.10	Banyaknya Pemeluk Agama menurut Kelurahan di Kecamatan Tegalrejo, 2016.....	60
Tabel 5.11	Banyaknya Tempat Ibadah menurut Jenisnya di Kecamatan Tegalrejo, 2013 – 2015.....	61
Tabel 5.12	Banyaknya Jamaah Haji menurut Kelompok Umur di Kecamatan Tegalrejo, 2013 – 2015.....	62
Tabel 5.13	Banyaknya Jamaah Haji menurut Pekerjaan di Kecamatan Tegalrejo, 2013 – 2015.....	63
Tabel 5.14	Banyaknya Jamaah Haji menurut Tingkat Pendidikan di Kecamatan Tegalrejo, 2013 – 2015	64
Tabel 5.15	Banyaknya Babinkantibmas dan Pos Kamling menurut Kelurahan di Kecamatan Tegalrejo, 2014/2015.....	65
Tabel 5.16	Banyaknya Tindak Kejahatan yang masuk, diselesaikan dan Persentase Penyelesaiannya di Kepolisian Sektor (Polsek) Kecamatan Tegalrejo, 2013 – 2015.....	66
BAB VI EKONOMI		67
Tabel 6.1	Banyaknya Sarana Perekonomian menurut Kelurahan di Kecamatan Tegalrejo, 2016	70
Tabel 6.2	Banyaknya Lembaga Perbankan dan Keuangan menurut Kelurahan di Kecamatan Tegalrejo, 2016	71

Tabel 6.3	Banyaknya Wajib Pajak, Pembayar Pajak PBB dan persentase Realisasi menurut Kelurahan di Kecamatan Tegalrejo, 2016.....	72
Tabel 6.4	Banyaknya Penetapan Rupiah, Pemasukan PBB dan persentase Pemasukan menurut Kelurahan di Kecamatan Tegalrejo, 2016.....	73

DAFTAR GAMBAR

Gambar 1.1	Persentase Wilayah menurut Kelurahan	4
Gambar 2.1	Banyaknya RW dan RT di Kecamatan Tegalrejo 2016	10
Gambar 2.2	PNS di Kecamatan Tegalrejo menurut Pendidikan Terakhir dan jenis Kelamin 2016	10
Gambar 3.1	Persentase Penduduk menurut Kelurahan 2016	19
Gambar 3.2	Kepala Keluarga menurut Jenis Kelamin dan kelurahan 2016.....	20

PENJELASAN UMUM/EXPLANATORY NOTES

Tanda-tanda, satuan-satuan, dan lain-lainnya yang digunakan dalam publikasi ini adalah sebagai berikut:

Symbols, measurement units, and acronyms which are used in this publication, are as follows:

1. TANDA-TANDA/SYMBOLS

Data tidak tersedia/ <i>Data not available</i>	:	...
Tidak ada atau nol / <i>Null or zero</i>	:	—
Data dapat diabaikan/ <i>Data negligible</i>	:	0
Tanda decimal/ <i>Decimal point</i>	:	,
Data tidak dapat ditampilkan/ <i>Not applicable</i>	:	NA
Angka perkiraan/ <i>Estimated figures</i>	:	^e
Angka sementara/ <i>Preliminary figures</i>	:	^x
Angka sangat sementara/ <i>Very preliminary figures</i>	:	^{xx}
Angka diperbaiki/ <i>Revised figures</i>	:	^r

2. SATUAN/UNITS

barrel/ <i>barrel</i>	:	158,99 liter/ <i>litres</i> =
1/6,2898 m ³		
hektar (ha)/ <i>hectare (ha)</i>	:	10 000 m ²
kilometer (km)/ <i>kilometres (km)</i>	:	1 000 meter/ <i>meters</i> (m)
knot/ <i>knot</i>	:	1,8523 km/jam(<i>km/hour</i>)
kuintal/ <i>quintal</i>	:	100 kg
KWh	:	1 000 Watt <i>hour</i>
MWh	:	1 000 KWh
liter (untuk beras)/ <i>litre (for rice)</i>	:	0,80 kg
ons/ <i>ounce</i>	:	28,31 gram/ <i>grams</i>
ton	:	1 000 kg

Satuan lain: buah, dus, butir, helai/lembar, kaleng, batang, pulsa, ton kilometer (ton-km), jam, menit, persen (%).

Other units: unit, pack, pieces, sheet, tin, pulse, ton-kilometres(ton-km), hour, minute, percent (%).

Perbedaan angka di belakang koma disebabkan oleh pembulatan angka.
The difference in decimal numbers is caused by rounding.



BAB I

GEOGRAFI

Kecamatan TEGALREJO
dengan luas 2.91 KM²



Perumahan
Dwelling

1.863 KM²



Jasa
Service

0.1940 KM²



Perusahaan
Establishment

0.1058KM²



Industri
Industry

0.0964 KM²



Pertanian
Agriculture

0.2247KM²



Lain-lain
Others

0.4127KM²

BAB I
GEOGRAFI

Gambaran Umum

Kecamatan Tegalrejo merupakan salah satu dari 14 kecamatan yang ada di Kota Yogyakarta. Dengan luas 2,91 Km² atau 8,95 persen dari luas Kota Yogyakarta, Kecamatan Tegalrejo menduduki peringkat ketiga untuk luas wilayah setelah Kecamatan Umbulharjo dan Gondokusuman.

Kecamatan Tegalrejo terbagi menjadi 4 kelurahan, yaitu Kelurahan Tegalrejo, Bener, Kricak dan Karangwaru. Untuk kepadatan penduduk Kecamatan Tegalrejo sebesar 12.609 jiwa/Km² dimana sebagian besar penduduk bermata pencaharian di sektor perdagangan dan jasa.

Kecamatan ini dilalui oleh 2 sungai, yaitu Sungai Winongo dan Sungai Code, dimana sebagian wilayahnya merupakan daerah pemukiman, perkantoran, pertokoan, industri kecil khususnya industri rumah tangga, dan masih ada sebagian kecil wilayahnya berupa persawahan.

Letak

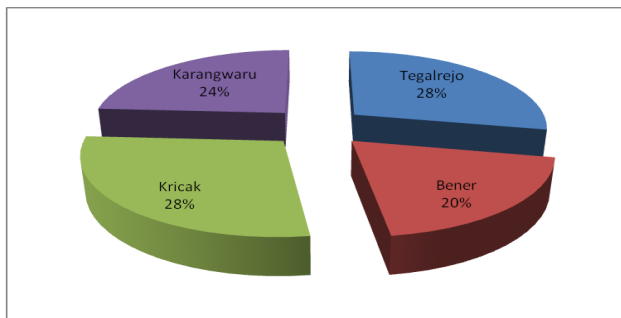
Secara geografis Kecamatan Tegalrejo terletak di sebelah barat laut Kota Yogyakarta, atau berada pada 7 s/d 8 Lintang selatan dan 11 s/d 11,1 garis bujur timur, dengan ketinggian 114 m dari permukaan laut. Disamping itu kecamatan ini berbatasan dengan Kabupaten Sleman dan Kabupaten Bantul. Dimana batas-batas tersebut adalah:

- Sebelah Utara : Kecamatan Mlati, Kabupaten Sleman
- Sebelah Selatan : Kecamatan Wirobrajan, Kota Yogyakarta
- Sebelah Timur : Kecamatan Jetis dan Kecamatan Gedongtengen, Kota Yogyakarta
- Sebelah Barat : Kecamatan Kasihan, Kabupaten bantul

Iklim

Sebagai bagian dari wilayah Indonesia, Kecamatan Tegalrejo juga beriklim tropis dengan memperoleh pengaruh angin muson yang berganti arah setiap setengah tahun sekali. Pengaruh angin Muson ini menyebabkan timbulnya musim hujan dan musim kemarau. Suhu udara maksimum 32°C, dan suhu udara minimum pada 24°C. Sementara itu, kisaran curah hujan rata-rata 2000 mm/tahun, dengan jumlah hari hujan terbanyak adalah 100 hari.

Gambar 1.1. Persentase Wilayah menurut Kelurahan



Tabel 1.1 Daftar Alamat Kelurahan dan Kecamatan di Kecamatan Tegalrejo

Kelurahan/ Kecamatan	Alamat
(1)	(2)
Tegalrejo	Jln. Wiratama No. 3 Yogyakarta – 55244 ☎ 0274 – 620312 ✉ tegalrejo@jogjakota.go.id
Bener	Jln. Bener No. 48 Yogyakarta – 55243 ☎ 0274 – 547892 ✉ bener@jogjakota.go.id
Kricak	Jln. Jatimulyo TR I/666 Yogyakarta – 55244 ☎ 0274 – 548244 ✉ kricak@jogjakota.go.id
Karangwaru	Jln. Karangwaru Lor TR 2/206 Yogyakarta – 55244 ☎ 0274 – 515781 ✉ karangwaru@jogjakota.go.id
Kecamatan Tegalrejo	Jln. Tompeyan TR 3/219 Yogyakarta – 55244 ☎ 0274 – 515781 ✉ tr@jogjakota.go.id

Tabel 1.2 Batas-batas Wilayah Administrasi Kecamatan Tegalrejo

Arah Batas	Kecamatan
(1)	(2)
Utara	Kecamatan Mlati, Kabupaten Sleman
Selatan	Kecamatan Wirobrajan, Kota Yogyakarta
Timur	Kecamatan Jetis dan Kecamatan Gedongtengen, Kota Yogyakarta
Barat	Kecamatan Kasihan, Kabupaten Bantul

Tabel 1.3 Koordinat dan Ketinggian dari Permukaan Air Laut Letak Kantor Kelurahan se Kecamatan Tegalrejo

Kelurahan	Koordinat		Ketinggian
	Garis Lintang (LS)	Garis Bujur (BT)	
(1)	(2)	(3)	(4)
Tegalrejo	7,7800	110,3600	114
Bener	7,7800	110,3500	114
Kricak	7,7742	110,3596	114
Karangwaru	7,7700	110,3600	114

Sumber : Monografi Kelurahan



BAB II

PEMERINTAHAN

Perangkat Kelurahan, RT, dan RW DI KECAMATAN **TEGALREJO**



4

Kelurahan


46

RW

190

RT

Banyaknya Pegawai Negeri Sipil
di Lingkungan Kecamatan **TEGALREJO**



21



21



BAB II

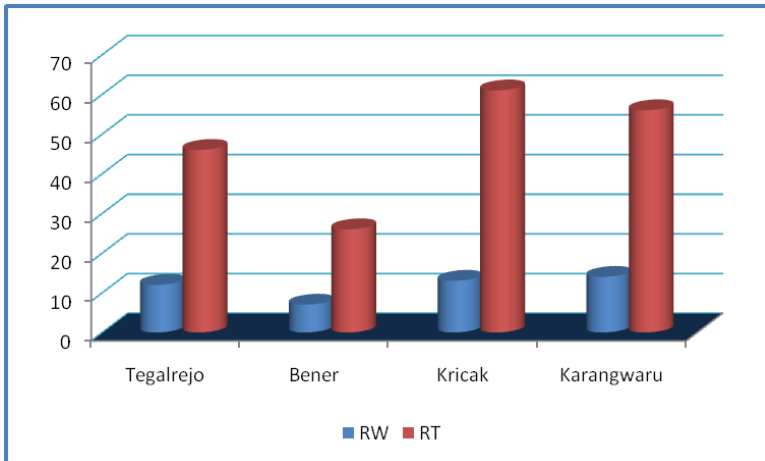
PEMERINTAHAN

Gambaran Umum

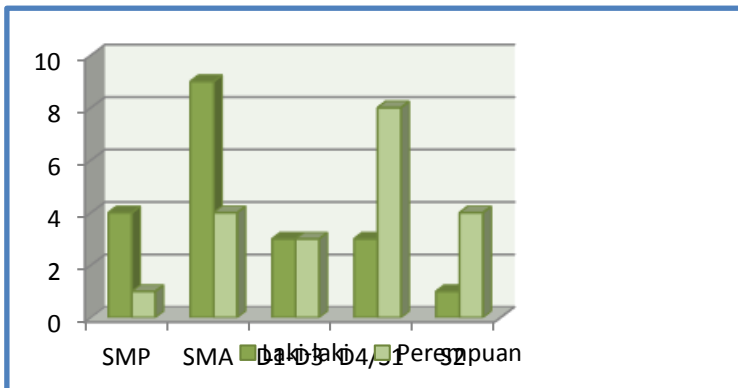
Pemerintah daerah adalah Kepala Daerah beserta perangkat daerah lainnya sebagai Badan Eksekutif Daerah. Pemerintah Kecamatan Tegalrejo dipimpin oleh seorang Camat sebagai kepala eksekutif yang dibantu oleh seorang Sekretariat Kecamatan yang bertanggung jawab langsung kepada camat.

Secara administrasi, Kecamatan Tegalrejo terbagi menjadi empat kelurahan, yaitu Kelurahan Tegalrejo, Kelurahan Bener, Kelurahan Kricak, dan Kelurahan Karangwaru. Untuk mempermudah koordinasi, setiap kelurahan terbagi menjadi beberapa rukun warga (RW), dan setiap RW dibagi menjadi beberapa rukun tetangga (RT). Secara keseluruhan Kecamatan Tegalrejo terdiri dari 46 RW dan 190 RT. Sementara itu banyaknya perangkat kelurahan adalah sebanyak 30 perangkat dan PNS di kecamatan ini berjumlah 42 PNS.

Gambar 2.1. Banyaknya RW dan RT di Kecamatan Tegalrejo 2016



Gambar 2.2. PNS di Kecamatan Tegalrejo menurut Pendidikan Terakhir dan jenis Kelamin 2016



PEMERINTAHAN/GOVERNANCE

Tabel 2.1 Nama Kepala Kecamatan dan Kelurahan menurut Jenis Kelamin dan Pendidikan Terakhir di Kecamatan Tegalrejo 2016

Kecamatan/ Kelurahan	Nama Camat/Lurah	Jenis Kelamin	Pendidikan Terakhir
(1)	(2)	(3)	(4)
Kecamatan Tegalrejo	RR. Sutini Sri Lestari, SH, M.Si	P	S2
Kelurahan Tegalrejo	Dra. ILLasari Tjahaya Dewi	P	S1
Kelurahan Bener	Sri Suparbiyono, ST	L	S1
Kelurahan Kricak	Agata Ari Wulandari, SIP,MEc,Dev	P	S2
Kelurahan Karangwaru	Suhardi, SIP	L	S1

Sumber : Monografi Kecamatan

PEMERINTAHAN/GOVERNANCE

Tabel 2.2 Banyaknya RW, RT, PKK dan Karang Taruna menurut kelurahan di Kecamatan Tegalrejo, 2016

Kelurahan/ Kecamatan	RW	RT	PKK	Karang Taruna
(1)	(2)	(3)	(4)	(5)
Tegalrejo	12	47	1	1
Bener	7	26	1	1
Kricak	13	61	1	1
Karangwaru	14	56	1	1
Kec. Tegalrejo	46	190	4	4

Sumber : Monografi Kecamatan

PEMERINTAHAN/*GOVERNANCE*

Tabel 2.3 Banyaknya Pegawai Negeri Sipil (PNS) di Lingkungan Kecamatan Tegalrejo menurut Golongan dan Jenis Kelamin, 2016

Golongan	Jenis Kelamin		Jumlah
	Laki-laki	Perempuan	
(1)	(2)	(3)	(4)
Golongan I	0	0	0
Golongan II	8	4	12
Golongan III	11	15	26
Golongan IV	2	2	4
Kecamatan	21	21	42

Sumber : Monografi Kecamatan

PEMERINTAHAN/*GOVERNANCE*

Tabel 2.4 Banyaknya Pegawai Negeri Sipil (PNS) di Lingkungan Kecamatan Tegalrejo menurut Tingkat Pendidikan dan Jenis Kelamin, 2016

Tingkat Pendidikan	Jenis Kelamin		Jumlah
	Laki-laki	Perempuan	
(1)	(2)	(3)	(4)
SD	0	0	0
SMP	4	1	5
SMA	10	4	14
D1/D2/D3	3	6	9
D4/S1	3	8	11
S2/S3	1	2	3
Kecamatan	21	21	42

Sumber : Monografi Kecamatan

PEMERINTAHAN/*GOVERNANCE*

Tabel 2.5 Banyaknya Anggota Hansip/Linmas di Lingkungan Kecamatan Tegalrejo menurut Tingkat Pendidikan, 2016

Tingkat Pendidikan	Banyaknya
(1)	(2)
Sekolah Dasar (SD)	69
Sekolah Tingkat Pertama (SMP)/Sederajat	98
Sekolah Tingkat Atas (SMA)/Sederajat	143
Diploma IV/S1	16
S2	0
Jumlah	326

Sumber : Monografi Kecamatan



BAB III

PENDUDUK

KECAMATAN TEGALREJO

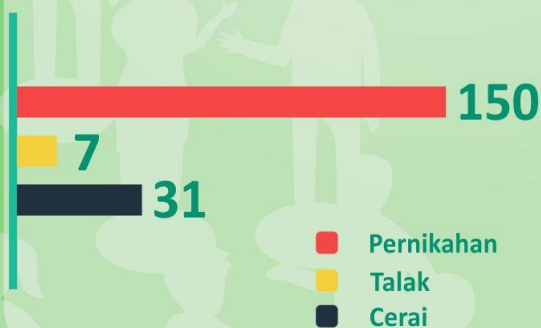
TOTAL PENDUDUK
36.693 jiwa



LAKI-LAKI
17.998

PEREMPUAN
18.695

CATATAN KUA




■ Pernikahan
■ Talak
■ Cerai

ANGKA KELAHIRAN DAN KEMATIAN



431 jiwa



272 jiwa

BAB III

PENDUDUK

Jumlah penduduk suatu wilayah dipengaruhi oleh faktor kelahiran, kematian dan migrasi/perpindahan penduduk. Perkembangan jumlah penduduk Kecamatan Tegalrejo mengalami perubahan setiap tahunnya. Jumlah penduduk Kecamatan Tegalrejo pada tahun 2016 sebanyak 36.693 jiwa dengan rincian sebanyak 17.998 jiwa penduduk laki-laki dan 18.695 jiwa penduduk perempuan. Sementara itu apabila dilihat dari banyaknya kepala keluarga ada sebanyak 11.723, dimana 8.982 kepala keluarga nya laki-laki dan hanya 2.741 kepala keluarganya perempuan atau sekitar 23,83 persen. Sedangkan apabila dihitung secara rata-rata maka setiap kepala keluarga beranggota 3 orang.

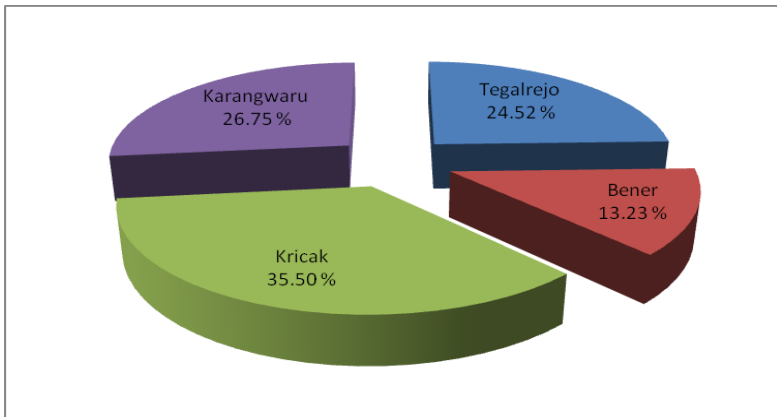
Rasio jenis kelamin adalah perbandingan antara banyaknya penduduk laki-laki dengan penduduk perempuan pada suatu daerah dalam waktu tertentu. Rasio jenis kelamin biasanya dinyatakan dalam banyaknya penduduk laki laki per 100 penduduk perempuan. Dimana pada tahun 2016 Sex Rasio di Kecamatan Tegalrejo sebesar 96,27.

Penduduk menurut status perkawinan Pada tahun 2016 terlihat pada table 3.7 dimana terlihat 17.260 penduduk berstatus kawin, 627 cerai hidup, 2.017 cerai mati, dan yang berstatus belum kawin ada 16.789 jiwa. Sementara itu apabila Dilihat menurut agama yang dianut terlihat sebagian besar atau 81,24 persen penduduk Kecamatan Tegalrejo pada Tahun 2016 beragama Islam, selebihnya 18,76 persen beragama Katholik, Kristen, Hindu, Budha, Khonghucu dan aliran kepercayaan. seNgampilan mayoritas memeluk agama Islam.

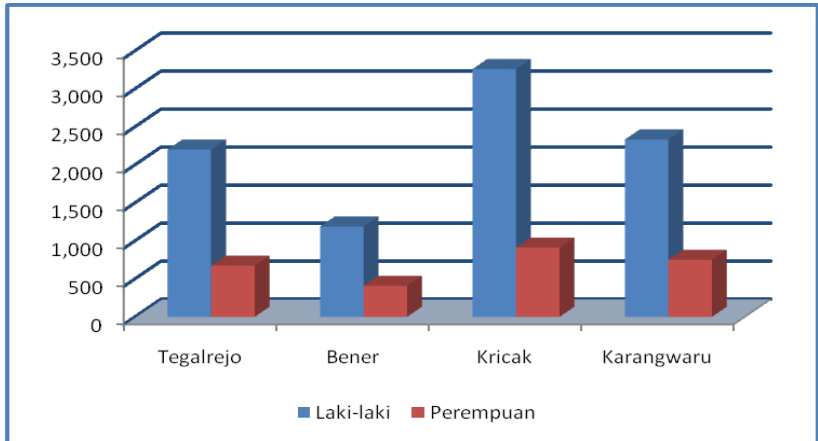
Perkembangan jumlah penduduk bisa dipengaruhi beberapa faktor diantaranya adalah kelahiran dan kematian yang biasa disebut perkembangan alamiah. Selain itu perkembangan jumlah penduduk juga dipengaruhi oleh adanya penduduk yang datang dan pergi/pindah. Pada tahun 2016 jumlah kelahiran di Kecamatan Tegalrejo tercatat sebanyak 431 jiwa. Sedangkan kejadian kematian di kecamatan ini pada tahun 2016 sebanyak 272 jiwa. Sementara itu perkembangan penduduk apabila dilihat dari jumlah yang datang dan pergi/pindah terlihat cukup banyak hal ini dikarenakan Kota Yogyakarta sebagai kota pendidikan. Perubahan tersebut hampir berimbang, dimana penduduk yang datang sebanyak 1.067 jiwa dan penduduk yang pergi/pindah ada 1.084 jiwa.

Banyaknya penduduk menurut kelompok umur ditampilkan pada tabel 3.11, tampak kelompok penduduk usia tua (65+) cukup banyak jumlahnya yaitu ada 2.598 jiwa atau 7,14 persen, sementara kelompok umur produktif 35-39 tahun sebesar 8,24 persen atau 3.022 jiwa

**Gambar 3.1. Persentase Penduduk menurut Kelurahan
2016**



Gambar 3.2. Kepala Keluarga menurut Jenis Kelamin dan kelurahan 2016



PENDUDUK/POPULATION

Tabel 3.1 Luas, Jumlah Penduduk, dan Kepadatan Penduduk menurut Kelurahan di Kecamatan Tegalrejo, 2016

Kelurahan	Luas (Km ²)	Jumlah Penduduk	Kepadatan Penduduk
(1)	(2)	(3)	(4)
Tegalrejo	0,82	8.997	10,972
Bener	0,57	4.855	8,518
Kricak	0,82	13.027	15,887
Karangwaru	0,70	9.814	14,020
Kec.Tegalrejo	2,91	36.693	12,609

Sumber : Dukcapil Kota Yogyakarta

PENDUDUK/POPULATION

Tabel 3.2 Banyaknya Penduduk menurut Jenis Kelamin dan Kelurahan di Kecamatan Tegalrejo, 2016

Kelurahan	Jenis Kelamin		Jumlah
	Laki-Laki	Perempuan	
(1)	(2)	(3)	(4)
Tegalrejo	4.358	4.639	8.997
Bener	2.405	2.450	4.855
Kricak	6.472	6.555	13.027
Karangwaru	4.763	5.051	9.814
Kec.Tegalrejo	17.998	18.695	36.693

Sumber : Dukcapil Kota Yogyakarta

PENDUDUK/POPULATION

Tabel 3.3 Sex Ratio Penduduk menurut Kelurahan di Kecamatan Tegalrejo, 2016

Kelurahan	Laki-laki	Perempuan	Sex Rasio
(1)	(2)	(3)	(4)
Tegalrejo	4.358	4.639	93,94
Bener	2.405	2.450	98,16
Kricak	6.472	6.555	98,73
Karangwaru	4.763	5.051	94,30
Kec.Tegalrejo	17.998	18.695	96,27

Sumber : Dukcapil Kota Yogyakarta

Tabel 3.4 Banyaknya Kartu Keluarga menurut Jenis Kelamin Kepala Keluarga di Kecamatan Tegalrejo, 2016

Kelurahan	Jenis Kelamin		Jumlah
	Laki-Laki	Perempuan	
(1)	(2)	(3)	(4)
Tegalrejo	2.201	673	2.874
Bener	1.188	408	1.596
Kricak	3.260	910	4.170
Karangwaru	2.333	750	3.083
Kec.Tegalrejo	8.982	2.741	11.723

Sumber : Dukcapil Kota Yogyakarta

PENDUDUK/POPULATION

Tabel 3.5 Rata-rata Banyaknya Jiwa Setiap Rumah Tangga menurut Kelurahan di Kecamatan Tegalrejo, 2016

Kelurahan	Jumlah Penduduk	Jumlah KK	Rata-rata Jiwa per KK
(1)	(2)	(3)	(4)
Tegalrejo	8.997	2.874	3,13
Bener	4.855	1.596	3,04
Kricak	13.027	4.170	3,12
Karangwaru	9.814	3.083	3,18
Kec.Tegalrejo	36.693	11.723	3,13

Sumber : Dukcapil Kota Yogyakarta

PENDUDUK/POPULATION

Tabel 3.6 Banyaknya Penduduk Wajib KTP menurut Jenis Kelamin dan Kelurahan di Kecamatan Tegalrejo, 2016

Kelurahan	Jenis Kelamin		Jumlah
	Laki-Laki	Perempuan	
(1)	(2)	(3)	(4)
Tegalrejo	3.217	3.467	6.684
Bener	1.748	1.842	3.590
Kricak	4.768	4.893	9.661
Karangwaru	3.480	3818	7298
Kec.Tegalrejo	13.213	14.020	27.233

Sumber : Dukcapil Kota Yogyakarta

Tabel 3.7 Penduduk menurut Status Perkawinan dan Jenis Kelamin di Kecamatan Tegalrejo 2016

Status Perkawinan	Jenis Kelamin		Jumlah
	Laki-laki	Perempuan	
(1)	(2)	(3)	(4)
Belum Kawin	8.943	7.846	16.789
Kawin	8.461	8.799	17.260
Cerai Hidup	221	406	627
Cerai Mati	373	1.644	2.017
Kec.Tegalrejo	17.998	18.695	36.693

Sumber : Dukcapil Kota Yogyakarta

Tabel 3.8 Penduduk menurut Status Perkawinan dan Kelurahan di Kecamatan Tegalrejo 2016

Kelurahan	Status Perkawinan			
	Belum Kawin	Kawin	Cerai Hidup	Cerai Mati
(1)	(2)	(3)	(4)	(5)
Tegalrejo	4.093	4.281	135	488
Bener	2.232	2.264	91	268
Kricak	5.875	6.200	225	727
Karangwaru	4.589	4.515	176	534
Kec. Tegalrejo	16.789	17.260	627	2.017

Sumber : Dukcapil Kota Yogyakarta

PENDUDUK/POPULATION

Tabel 3.9 Banyaknya Penduduk yang Lahir dan Mati menurut Jenis Kelamin dan Kelurahan di Kecamatan Tegalrejo, 2016

Kelurahan	Lahir			Mati		
	L	P	L+P	L	P	L+P
(1)	(2)	(3)	(4)	(5)	(6)	(7)
Tegalrejo	57	47	104	34	41	75
Bener	23	28	51	13	18	31
Kricak	90	77	167	52	42	94
Karangwaru	57	52	109	35	37	72
Kec.Tegalrejo	227	204	431	134	138	272

Sumber : Dukcapil Kota Yogyakarta

PENDUDUK/POPULATION

Tabel 3.10 Banyaknya Penduduk Yang Datang dan Pergi menurut Jenis Kelamin dan Kelurahan di Kecamatan Tegalrejo, 2016

Kelurahan	Datang			Pergi		
	L	P	L+P	L	P	L+P
(1)	(2)	(3)	(4)	(5)	(6)	(7)
Tegalrejo	120	145	265	124	120	244
Bener	77	101	178	73	100	173
Kricak	154	171	325	154	174	328
Karangwaru	139	160	299	157	182	339
Kec.Tegalrejo	490	577	1.067	508	576	1.084

Sumber : Dukcapil Kota Yogyakarta

Tabel 3.11 Banyaknya Penduduk menurut Kelompok Umur dan Jenis Kelamin di Kecamatan Tegalrejo, 2016

Kelompok Umur	Jenis Kelamin		Jumlah
	Laki-Laki	Perempuan	
(1)	(2)	(3)	(4)
0 – 4	1.250	1.196	2.446
5 – 9	1.374	1.358	2.705
10 – 14	1.547	1.434	2.981
15 – 19	1.507	1.500	3.007
20 – 24	1.369	1.291	2.660
25 – 29	1.260	1.301	2.561
30 – 34	1.491	1.496	2.987
35 – 39	1.482	1.540	3.022
40 – 44	1.378	1.481	2.859
45 – 49	1.273	1.393	2.666
50 – 54	1.164	1.286	2.450
55 – 59	981	1.112	2.093
60 – 64	805	853	1.658
65 +	1.144	1.454	2.598
Jumlah	17.998	18.695	36.693

Sumber : Dukcapil Kota Yogyakarta

Tabel 3.12 Banyaknya Nikah, Talak, Cerai, dan Rujuk menurut Kelurahan di Kecamatan Tegalrejo, 2015

Kelurahan	Nikah	Talak	Cerai	Rujuk
(1)	(2)	(3)	(4)	(5)
Tegalrejo	60	3	5	-
Bener	29	-	6	-
Kricak	34	2	15	-
Karangwaru	27	2	5	-
Kec. Tegalrejo	150	7	31	-

Sumber : KUA Kecamatan Tegalrejo



BAB IV

PENDIDIKAN

Lembaga Pendidikan di kecamatan **Tegalrejo**

Sekolah Negeri



11 SD

2 SMP

2 SMU

Sekolah Swasta



4 SD

2 SMP

3 SMU



ada

4

Perguruan Tinggi

BAB 1V
PENDIDIKAN

Pendidikan merupakan salah satu aspek penting dalam kehidupan masyarakat yang berperan untuk meningkatkan kualitas hidup. Pendidikan juga merupakan upaya sadar seseorang untuk meningkatkan pengetahuan, ketrampilan serta memperluas wawasan. Selain itu pendidikan sangat penting karena merupakan dasar untuk pengembangan pola berpikir konstruktif dan kreatif. Dengan pendidikan yang cukup memadai, maka seseorang akan bisa berkembang secara optimal baik secara ekonomi maupun sosial. Oleh karena itu ketersediaan sarana dan prasana pendidikan yang berupa sumber daya manusia dan sarana fisik sangatlah penting.

Di Kecamatan Tegalrejo sarana pendidikan dari tingkat Taman Kanak-kanak, Sekolah Dasar sampai Perguruan Tinggi semua sudah ada. Berdasarkan data yang bersumber dari Dinas Pendidikan Kota Yogyakarta banyaknya fasilitas pendidikan per jenjang pendidikan (negeri dan swasta) pada tahun 2016/2017 ada sebanyak 15 TK, 15 SD, 4 SMP, 5 SMA/SMK, dan 4 AK/PT yang tersebar di empat kelurahan.

PENDIDIKAN/EDUCATION

Apabila dilihat tentang banyaknya jumlah kelas, guru dan murid pada setiap jenjang pendidikan baik negeri maupun swasta, terlihat ada 156 kelas, 222 guru dan 3.680 murid Sekolah Dasar. Sementara itu untuk tingkat Sekolah Menengah Pertama (SMP) tercatat 39 kelas, 70 guru, dan 1.209 murid. Sedangkan pada tingkat SMA ada 87 kelas, 207 guru dan 1.070 murid.

PENDIDIKAN/EDUCATION

Tabel 4.1 Banyaknya Sekolah dan Perguruan Tinggi Negeri menurut Jenjang Pendidikan dan Kelurahan di Kecamatan Tegalrejo, 2016/2017

Jenjang Pendidikan	Kelurahan				Kec. Tegalrejo
	Tegalrejo	Bener	Kricak	Karangwaru	
(1)	(2)	(3)	(4)	(5)	(6)
TK/RA/BA	-	-	-	-	-
SD/MI	2	3	3	3	11
SMP/MTs	2	-	-	-	2
SMA/SMK/MA	-	1	-	1	2
Akademi/PT	-	-	-	-	-
Jumlah	4	4	3	4	15

Sumber : Dinas Pendidikan Kota Yogyakarta

PENDIDIKAN/EDUCATION

Tabel 4.2 Banyaknya Sekolah dan Perguruan Tinggi Swasta menurut Jenjang Pendidikan dan Kelurahan di Kecamatan Tegalrejo, 2016/2017

Jenjang Pendidikan	Kelurahan				Kec. Tegalrejo
	Tegalrejo	Bener	Kricak	Karangwaru	
(1)	(2)	(3)	(4)	(5)	(6)
TK/RA/BA	3	1	6	5	15
SD/MI	1	-	1	2	4
SMP/MTs	1	-	1	-	2
SMA/SMK/MA	2	-	-	1	3
Akademi/PT	1	2	-	1	4
Jumlah	8	3	8	9	28

Sumber : Dinas Pendidikan Kota Yogyakarta

PENDIDIKAN/EDUCATION

Tabel 4.3 Banyaknya Sekolah dan Perguruan Tinggi Negeri dan Swasta menurut Jenjang Pendidikan dan Kelurahan di Kecamatan Tegalrejo, 2016/2017

Jenjang Pendidikan	Kelurahan				Kec. Tegalrejo
	Tegalrejo	Bener	Kricak	Karangwaru	
(1)	(2)	(3)	(4)	(5)	(6)
TK/RA/BA	3	1	6	5	15
SD/MI	3	3	5	4	15
SMP/MTs	3	-	1	-	4
SMA/SMK/MA	2	1	-	2	5
Akademi/PT	1	2	-	1	4
Jumlah	12	7	12	12	43

Sumber : Dinas Pendidikan Kota Yogyakarta

PENDIDIKAN/EDUCATION

Tabel 4.4 Banyaknya Sekolah, Kelas, Guru, dan Murid Negeri menurut Jenjang Pendidikan di Kecamatan Tegalrejo, 2016/2017

Jenjang Pendidikan	Sekolah	Kelas	Guru	Murid
(1)	(2)	(3)	(4)	(5)
TK/RA	-	-	-	-
SD	11	102	144	2.532
SMP	2	30	54	1.012
SMA/SMK	2	51	117	546
Jumlah	15	183	315	4.090

Sumber: Dinas Pendidikan Kota Yogyakarta

PENDIDIKAN/EDUCATION

Tabel 4.5 Banyaknya Sekolah, Kelas, Guru, dan Murid Swasta menurut Jenjang Pendidikan di Kecamatan Tegalrejo, 2016/2017

Jenjang Pendidikan	Sekolah	Kelas	Guru	Murid
(1)	(2)	(3)	(4)	(5)
TK/RA	15	57	63	996
SD	4	54	78	1.148
SMP	2	9	16	197
SMA/SMK	3	36	90	524
Jumlah	24	156	247	2864

Sumber: Dinas Pendidikan Kota Yogyakarta

PENDIDIKAN/EDUCATION

Tabel 4.6 Banyaknya Sekolah, Kelas, Guru, dan Murid Negeri dan Swasta menurut Jenjang Pendidikan di Kecamatan Tegalrejo, 2016/2017

Jenjang Pendidikan	Sekolah	Kelas	Guru	Murid
(1)	(2)	(3)	(4)	(5)
TK/RA	15	57	63	996
SD	15	156	222	3.680
SMP	4	39	70	1.209
SMA/SMK	5	87	207	1.070
Jumlah	39	339	562	6.955

Sumber: Dinas Pendidikan Kota Yogyakarta

PENDIDIKAN/EDUCATION

Tabel 4.7 Rasio Murid per Guru dan Murid per Kelas Sekolah Negeri menurut Jenjang Sekolah di Kecamatan Tegalrejo, 2016/2017

Jenjang Pendidikan	Murid per Guru	Murid per Kelas
(1)	(2)	(3)
TK	0	0
SD	18	25
SMP	19	34
SMA/SMK	5	11

Sumber : Dinas Pendidikan Kota Yogyakarta

PENDIDIKAN/EDUCATION

Tabel 4.8 Rasio Murid per Guru dan Murid per Kelas Sekolah Swasta menurut Jenjang Sekolah di Kecamatan Tegalrejo, 2016/2017

Jenjang Pendidikan	Rasio Murid per Guru	Rasio Murid per Kelas
(1)	(2)	(3)
TK	16	17
SD	15	21
SMP	12	22
SMA/SMK	6	15

Sumber : Dinas Pendidikan Kota Yogyakarta

PENDIDIKAN/EDUCATION

Tabel 4.9 Rasio Murid per Guru dan Murid per Kelas Sekolah Negeri dan Swasta menurut Jenjang Sekolah di Kecamatan Tegalrejo, 2016/2017

Jenjang Pendidikan	Rasio Murid per Guru	Rasio Murid per Kelas
(1)	(2)	(3)
TK	16	18
SD	17	24
SMP	17	31
SMA/SMK	5	12

Sumber : Dinas Pendidikan Kota Yogyakarta

PENDIDIKAN/EDUCATION

Tabel 4.10 Banyaknya Lulusan menurut Jenjang Sekolah Negeri di Kecamatan Tegalrejo, 2014 - 2016

Jenjang Sekolah	2014	2015	2016
(1)		(3)	(4)
SD	407	415	428
SMP/MTs	134	203	338
SMA/SMK/MA	527	515	518
Jumlah	1.068	1.133	1.284

Sumber : Dinas Pendidikan Kota Yogyakarta

PENDIDIKAN/EDUCATION

Tabel 4.11 Banyaknya Lulusan menurut Jenjang Sekolah Swasta di Kecamatan Tegalrejo, 2014 - 2016

Jenjang Sekolah	2014	2015	2016
(1)	(2)	(3)	(4)
SD	238	186	189
SMP/MTs	47	47	55
SMA/SMK/MA	410	414	421
Jumlah	695	647	665

Sumber : Dinas Pendidikan Kota Yogyakarta

PENDIDIKAN/EDUCATION

Tabel 4.12 Banyaknya Lulusan menurut Jenjang Sekolah Negeri dan Swasta di Kecamatan Tegalrejo, 2014 - 2016

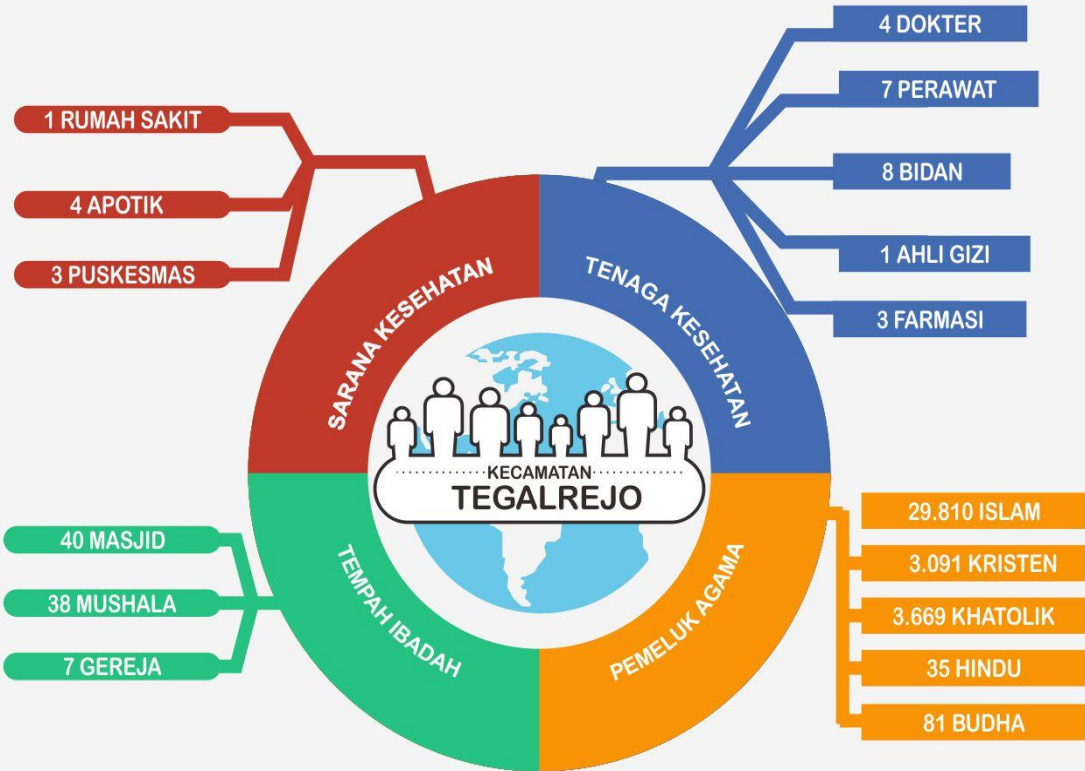
Jenjang Sekolah	2014	2015	2016
(1)	(2)	(3)	(4)
SD	645	601	617
SMP/MTs	181	250	393
SMA/SMK/MA	937	929	939
Jumlah	1.763	1.780	1.949

Sumber : Dinas Pendidikan Kota Yogyakarta



BAB V

SOSIAL



JUMLAH HANSIP DAN POS KAMLING

232 HANSIP
149 POS KAMLING

PROGRAM KELUARGA BERENCANA (KB) DI KECAMATAN TEGALREJO

JUMLAH PENDUDUK YANG AKTIF MENJADI AKSEPTOR $\frac{2.813}{4.152}$

PUS (Pasangan Usia Subur)

atau

67.75 % PENGGUNA KB

BAB V

SOSIAL

Ketersediaan sarana kesehatan dan tenaga kesehatan sangat penting untuk meningkatkan kualitas pelayanan kesehatan kepada masyarakat. Pada tahun 2016 di Kecamatan Tegalrejo terdapat 1 rumah sakit, 3 puskesmas/puskesmas pembantu, dan 4 apotek.

Untuk menekan pertumbuhan penduduk pemerintah mencanangkan program Keluarga Berencana (KB). Respon masyarakat terhadap program tersebut cukup positif. Hal ini terlihat dari tingginya jumlah penduduk yang aktif menjadi akseptor. Pada tahun 2016 jumlah akseptor tercatat 2.813 orang dari 4.152 pasangan usia subur (PUS) atau sekitar 67.75 persen pengguna KB yang terdapat di Kecamatan Tegalrejo.

Untuk membantu menjaga ketertiban dan keamanan maka di setiap kelurahan dibentuk pasukan Hansip, yang keanggotaannya diangkat dari masyarakat. Hansip tersebut berada dibawah pengawasan Bupati/Walikota dari Gubernur pemerintah daerah.

Jumlah Hansip di Kecamatan Tegalrejo pada tahun 2016 adalah sebanyak 232 Hansip dan 149 pos kamplang

Penduduk Kecamatan Tegalrejo mayoritas memeluk agama Islam. Jumlah pemeluk agama Islam pada tahun 2016 sebanyak 29.810 jiwa, pemeluk agama Katholik adalah 3.669 jiwa, pemeluk agama Kristen adalah 3.091 jiwa, pemeluk agama Hindu adalah 35 jiwa, dan pemeluk agama Budha adalah 81 jiwa.

Dengan adanya berbagai macam agama di Kecamatan ini, beberapa tempat ibadah didirikan sebagai sarana mendekatkan diri kepada Tuhan Yang Maha Kuasa. Berdasarkan sumber data dari Kantor Urusan Agama Kecamatan Tegalrejo, tempat ibadah yang berdiri sampai tahun 2016 adalah Masjid sebanyak 40 bangunan, Musholla sebanyak 38 bangunan, Gereja sebanyak 7 bangunan.

Tabel 5.1 Banyaknya PUS, Peserta KB dan Bukan Peserta KB menurut Kelurahan di Kecamatan Tegalrejo, 2016

Kelurahan	Pasangan Usia Subur (PUS)		
	Peserta KB	Bukan Peserta KB	Jumlah
(1)	(2)	(3)	(4)
Tegalrejo	676	353	1.029
Bener	391	171	562
Kricak	1.058	519	1.577
Karangwaru	688	296	984
Kec. Tegalrejo	2.813	1.339	4.152

Sumber : Petugas KB Kecamatan Tegalrejo

Tabel 5.2 Banyaknya PUS Peserta KB Aktif menurut Alat/ Cara yang digunakandan Kelurahan di Kecamatan Tegalrejo, 2016

Alat yang Digunakan	Kelurahan				Kec. Tegalrejo
	Tegalrejo	Bener	Kricak	Karangwaru	
(1)	(2)	(3)	(4)	(5)	(6)
IUD/Spiral	221	143	380	207	951
MOW	1	8	1	6	16
MOP	47	11	57	58	173
Kondom/CO	149	49	137	98	433
Susuk/Implant	13	23	49	90	175
Suntik	205	116	345	86	752
Pil	40	41	89	143	313
Jumlah	676	391	1.058	688	2.813

Sumber : Petugas KB Kecamatan Tegalrejo

Tabel 5.3 Banyaknya PUS Bukan Peserta KB menurut Alasan Tidak Menggunakan KB dan Kelurahan di Kecamatan Tegalrejo, 2016

Alasan Tidak Ikut KB	Kelurahan				Kec. Tegalrejo
	Tegal rejo	Bener	Kricak	Karang waru	
(1)	(2)	(3)	(4)	(5)	(6)
Hamil	28	13	59	22	122
Ingin anak segera	145	33	172	89	439
Ingin Anak ditunda	67	55	134	58	314
Tidak ingin anak lagi	113	70	154	127	464
Jumlah	353	171	519	296	1.339

Sumber : Petugas KB Kecamatan Tegalrejo

Tabel 5.4 Banyaknya Klinik Keluarga Berencana (KKB) dan Pos Pelayanan Keluarga Berencana Desa (PPKBD) di Kecamatan Tegalrejo, 2013 - 2016

Tahun	KKB	PPKBD
(1)	(2)	(3)
2013	4	4
2014	6	3
2015	6	3
2016	5	4

Sumber : Kantor KB Kota Yogyakarta

Tabel 5.5 Banyaknya Sarana Kesehatan di Kecamatan Tegalrejo, 2016

Sarana Kesehatan	Kec. Tegalrejo
(1)	(2)
Puskesmas	1
Puskesmas Pembantu	2
Rumah Sakit Swasta	1
Apotik	4
Praktik Dokter Swasta	6
Praktik Bidan Swasta	4
Posyandu	47
Jumlah	65

Tabel 5.6 Banyaknya Tenaga Kesehatan menurut Sarana Pelayanan Kesehatan di Puskesmas Tegalrejo, 2013 - 2016

Tenaga Kesehatan	2013	2014	2015	2016
(1)	(2)	(3)	(4)	(5)
Dokter	7	5	6	4
Perawat	12	8	7	7
Bidan	11	18	17	8
Farmasi	4	3	-	3
Ahli Gizi	2	2	1	1
Teknisi Gizi	3	8	1	1
Sanitasi	1	2	1	1
Kesehatan Masyarakat	1	-	1	-
Jumlah	41	46	34	25

Tabel 5.7 Banyaknya Dokter Praktek menurut Bidanganya di Kecamatan Tegalrejo, 2013 - 2015

Dokter	2013	2014	2015
(1)	(2)	(3)	(4)
Dokter Spesialis	-	3	3
Dokter Umum	13	7	8
Dokter Gigi	5	8	8
Jumlah	18	18	19

Sumber : Dinas Kesehatan Kota Yogyakarta

Tabel 5.8 Banyaknya Balita yang pernah diimunisasi menurut Jenis Imunisasi di Puskesmas Tegalrejo, 2013 - 2015

Jenis Imunisasi	2013	2014	2015
(1)	(2)	(3)	(4)
BCG	456	327	377
DPT 1	217	327	377
DPT 2	215	327	377
DPT 3	432	327	377
Polio 1	446	327	377
Polio 2	502	327	377
Polio 3	437	327	377
Polio 4	23	-	377
Campak	445	326	377

Sumber : Dinas Kesehatan Kota Yogyakarta

Tabel 5.9 Banyaknya Penderita Cacat menurut Jenis Kecacatan di Kecamatan Tegalrejo, 2013 - 2015

Jenis Kecacatan	2013	2014	2015
(1)	(2)	(3)	(4)
Tubuh/Fisik	43	33	48
Netra	13	13	8
Eks Psikotik	45	38	26
Mental Reterdasi	43	56	41
Rungu/Wicara	6	10	16
Cacat Ganda	9	10	16
Lainnya	24	16	3
Jumlah	183	176	158

Sumber : Dinas Sosial, Tenaga Kerja dan Transmigrasi Kota Yogyakarta

Tabel 5.10 Banyaknya Pemeluk Agama menurut Kelurahan di Kecamatan Tegalrejo, 2016

Agama	Kelurahan				Kec. Tegal rejo
	Tegal rejo	Bener	Kricak	Karang waru	
(1)	(2)	(3)	(4)	(5)	(6)
Islam	7.024	3.968	10.513	8.305	29.810
Kristen	708	373	1.339	671	3.091
Katholik	1.245	501	1.120	803	3.669
Hindu	7	9	7	12	35
Budha	11	4	44	22	81
Konghuchu	1	0	4	1	6
Aliran Kepercayaan	1	0	0	0	1
Jumlah	8.997	4.855	13.027	9.814	36.693

Sumber : Dukcapil Kota Yogyakarta

Tabel 5.11 Banyaknya Tempat Ibadah menurut Jenisnya di Kecamatan Tegalrejo, 2013 - 2015

Tempat Ibadah	2013	2014	2015
(1)	(2)	(3)	(4)
Masjid	40	39	40
Musholla	38	38	38
Gereja Katholik	1	1	1
Gereja Kristen	6	6	6
Pura	-	-	-
Wihara	-	-	-
Klenteng	-	-	-
Jumlah	85	84	85

Sumber : Kantor Kementerian Agama Kota Yogyakarta

Tabel 5.12 Banyaknya Jamaah Haji menurut Kelompok Umur di Kecamatan Tegalrejo, 2013 - 2015

Kelompok Umur (Tahun)	2013	2014	2015
(1)	(2)	(3)	(4)
< 20	-	-	-
21 – 30	-	-	-
31 – 40	-	5	-
41 – 50	5	9	2
51 – 60	23	15	7
61 – 70	6	7	4
> 70	1	1	2
Jumlah	35	37	15

Sumber : Kantor Kementerian Agama Kota Yogyakarta

Tabel 5.13 Banyaknya Jamaah Haji menurut Pekerjaan di Kecamatan Tegalrejo, 2013 - 2015

Pekerjaan	2013	2014	2015
(1)	(2)	(3)	(4)
PNS	13	8	4
TNI/Polisi	-	-	-
Pensiunan	5	3	3
Pedagang	1	1	1
Petani	-	-	-
Swasta	5	13	4
Ibu Rumah Tangga	9	10	3
Pelajar	-	-	-
BUMN	2	2	-
Jumlah	35	37	15

Sumber : Kantor Kementerian Agama Kota Yogyakarta

Tabel 5.14 Banyaknya Jamaah Haji menurut Tingkat Pendidikan di Kecamatan Tegalrejo, 2013 - 2015

Tingkat Pendidikan	2013	2014	2015
(1)	(2)	(3)	(4)
Tidak/Belum Sekolah	-	3	2
SD	3	-	-
SMP/Sederajat	4	11	6
SMA/Sederajat	5	6	1
Diploma/D3	7	16	5
S1	15	1	1
S2	1	-	-
Jumlah	35	37	15

Sumber : Kantor Kementerian Agama Kota Yogyakarta

Tabel 5.15 Banyaknya Babinkantibmas dan Pos Kamling menurut Kelurahan di Kecamatan Tegalrejo, 2014/2015

Kelurahan	Babinkam-tibmas	Pos Kamling
(1)	(2)	(3)
Tegalrejo	1	37
Bener	1	11
Kricak	1	61
Karangwaru	1	40
Kec. Tegalrejo	4	149

Sumber : Monografi Kelurahan

Tabel 5.16 Banyaknya Tindak Kejahatan yang masuk, diselesaikan dan Persentase Penyelesaiannya di Kepolisian Sektor (Polsek) Kecamatan Tegalrejo, 2013 - 2015

Tahun	Masuk	Diselesaikan	Persentase Penyelesaian
(1)	(2)	(3)	(4)
2013	70	27	38,57
2014	44	14	31,82
2015	55	21	38,18

Sumber : Polresta Kota Yogyakarta



BAB VI

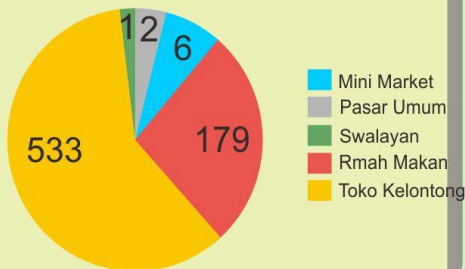
EKONOMI

KECAMATAN TEGALREJO


WAJIB PBB DAN PEMASUKAN PBB

1. KETETAPAN WAJIB PAJAK DI KECAMATAN TEGALREJO ADALAH **5.802** WAJIB PAJAK
2. PEMASUKAN PBB DI KECAMATAN TEGALREJO ADALAH **RP. 3.049.599.520**

Sarana Perekonomian



Lembaga Perbankan dan Keuangan



BAB IV**EKONOMI**

Keberadaan pasar erat kaitannya dengan perekonomian, perdagangan, kesejahteraan, dan kemasyarakatan. Keberadaan pasar cukup membuat kegiatan perekonomian menjadi hidup. Oleh karena itu keberadaan pasar menjadi sangat penting, tidak hanya bagi pendorong roda perekonomian tapi juga bagi ketersediaan bahan pokok bagi masyarakat sekitar. Keberadaan pasar umum di Kecamatan Tegalrejo secara keseluruhan ada sebanyak 2 pasar. Selain pasar di Kecamatan Pakualaman juga terdapat fasilitas perdagangan yang lain, diantaranya adalah swalayan, toko, maupun restoran.

Disamping fasilitas perdagangan di Kecamatan Tegalrejo juga didukung beberapa lembaga keuangan yaitu koperasi, bank, dan BUKP. Lembaga keuangan yang paling banyak yang ada di Kecamatan Tegalrejo pada tahun 2016

adalah koperasi yaitu sebanyak 11 koperasi, dan 1 BUKP, dan terdapat 11 bank. Banyaknya koperasi di kecamatan ini menunjukkan bahwa koperasi sebagai alternatif penggerak naiknya perekonomian tetap diminati oleh masyarakat Kecamatan Tegalrejo.

Salah satu sumber keuangan daerah adalah Pajak Bumi dan Bangunan. Oleh karena itu, setiap wajib pajak diharuskan untuk membayar pajak. Berdasarkan data dari Dinas Pajak Daerah dan Pengelola Keuangan Kota Yogyakarta pada tahun 2016, wilayah Kecamatan Tegalrejo memiliki jumlah wajib pajak ada sebanyak 8.600 wajib pajak, yang sudah melunasi ada sebanyak 5.802 wajib pajak. Bila dilihat besar nilai rupiah pemasukan pajak pada 2016 yaitu sebanyak Rp. 3.049.599.520.

Tabel 6.1 Banyaknya Sarana Perekonomian menurut Kelurahan di Kecamatan Tegalrejo, 2016

Sarana Perekonomian	Kelurahan				Kec. Tegalrejo
	Tegalrejo	Bener	Kricak	Karangwaru	
(1)	(2)	(3)	(4)	(5)	(6)
Pasar Umum	-	-	1	1	2
Toko Kelontong	152	8	132	241	533
Rumah Makan	67	10	9	93	179
Restauran	7	3	-	4	14
Mini Market	1	1	2	2	6
Supermarket	1	-	-	-	1
Jumlah	228	22	144	341	735

Sumber : Monografi Kelurahan

Tabel 6.2 Banyaknya Lembaga Perbankan dan Keuangan menurut Kelurahan di Kecamatan Tegalrejo, 2016

Kelurahan	Lembaga Perbankan dan Keuangan			
	Koperasi	Bank	BUKP	Pegadaian
(1)	(2)	(3)	(4)	(5)
Tegalrejo	4	3	-	1
Bener	1	2	-	-
Kricak	2	2	-	-
Karangwaru	4	4	1	-
Jumlah	11	11	1	1

Sumber : Monografi Kelurahan

Tabel 6.3 Banyaknya Wajib Pajak, Pembayar Pajak PBB dan persentase Realisasi menurut Kelurahan di Kecamatan Tegalrejo, 2016

Kelurahan	Wajib Pajak	Pembayar Pajak	Persentase Realisasi
(1)	(2)	(3)	(4)
Tegalrejo	2.100	1.494	71,14
Bener	1.240	781	62,98
Kricak	3.103	1.925	62,04
Karangwaru	2.157	1.602	74,27
Kec.Tegalrejo	8.600	5.802	67,47

Sumber : Kantor BPKAD Kota Yogyakarta

Tabel 6.4 Banyaknya Penetapan Rupiah, Pemasukan PBB dan persentase Pemasukan menurut Kelurahan di Kecamatan Tegalrejo, 2016

Kelurahan	Penetapan	Pemasukan	Persentase Realisasi Pemasukan
(1)	(2)	(3)	(4)
Tegalrejo	1.105.747.031	886.047.836	80,13
Bener	455.056.217	363.326.937	79,84
Kricak	949.243.610	704.933.393	74,26
Karangwaru	1.209.513.193	1.095.291.354	90,56
Kec.Tegalrejo	3.719.560.051	3.049.599.520	81,99

Sumber : Kantor BPKAD Kota Yogyakarta

DATA

MENCERDASKAN BANGSA
Enlighten The Nation



**BADAN PUSAT STATISTIK
KOTA YOGYAKARTA**
BPS-Statistics of Yogyakarta Municipality
Jl. Brigjen Katamso Komplek THR Yogyakarta, 55171
Tlp. (0274) 387752 Fax. (0274) 387753
Homepage : <http://www.jogjakota.bps.go.id>



0852-0041