

KECAMATAN PAKUALAMAN DALAM ANGKA

Pakualaman Subdistrict in Figures

2017



**BADAN PUSAT STATISTIK
KOTA YOGYAKARTA**

BPS-Statistics of Yogyakarta Municipality

**KECAMATAN
PAKUALAMAN DALAM ANGKA**

Pakualaman Subdistrict in Figures

2017



Kecamatan Pakualaman Dalam Angka 2017

Pakualaman Subdistrict in Figures 2017

ISSN : 0852- 0327
No. Publikasi/Publication Number : 34710.17.11
Katalog/Catalog : 1102001.3471.080

Ukuran Buku/Book Size : 14,8 cm x 21 cm
Jumlah Halaman/Number of Pages : xii + 68 halaman /pages

Naskah/Manuscript:
Badan Pusat Statistik Kota Yogyakarta
BPS-Statistics of Yogyakarta Municipality

Gambar Kover oleh/Cover Designed by:
Badan Pusat Statistik Kota Yogyakarta
BPS-Statistics of Yogyakarta Municipality

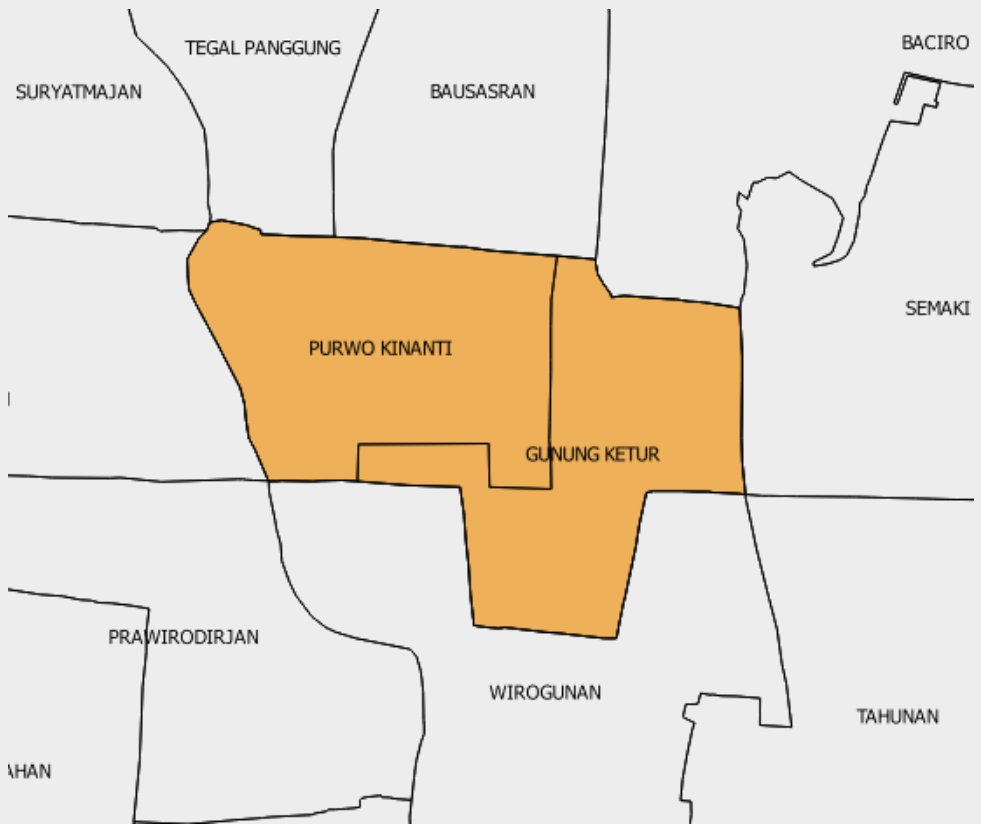
Ilustrasi Kover/Cover Illustration:
Gunungan Wayang/Gunungan Wayang

Diterbitkan oleh/Published by:
© BPS Kota Kota Yogyakarta/*BPS-Statistics of Yogyakarta Municipality*

Dicetak oleh/Printed by:
Cv. Lunar Media Sejahtera (Cetakan I/1st Printed : September/September 2017)
Cv. Intimagma (Cetakan II/2st Printed : November/November 2017)

Dilarang mengumumkan, mendistribusikan, mengomunikasikan, dan/atau menggandakan sebagian atau seluruh isi buku ini untuk tujuan komersial tanpa izin tertulis dari Badan Pusat Statistik
Prohibited to announce, distribute, communicate, and/or copy part or all of this book for commercial purpose without permission from BPS-Statistics Indonesia

SKETSA PETA KECAMATAN PAKUALAMAN



KEPALA BPS KOTA YOGYAKARTA
CHIEF STATISTICIAN OF YOGYAKARTA MUNICIPALITY



DRS. HARJANA



SAMBUTAN KEPALA BPS KOTA YOGYAKARTA

Puji syukur kami panjatkan kehadirat Tuhan Yang Maha Esa, atas limpahan berkah dan rahmat-Nya sehingga buku Kecamatan Pakualaman Dalam Angka 2017 dapat diselesaikan. Penyusunan buku ini terutama bertujuan untuk menghimpun data potensi daerah khususnya di Kecamatan Pakualaman dari berbagai aspek pemerintahan, pembangunan dan pelayanan masyarakat sebagai gambaran umum keadaan Kecamatan Pakualaman.

Data dan informasi yang disajikan dalam buku ini diharapkan dapat dijadikan bahan perencanaan, dan evaluasi mengenai perkembangan pembangunan serta membantu para pengguna data ataupun pemangku kepentingan dalam memahami kondisi umum Kecamatan Pakualaman.

Akhirnya saya menyampaikan terima kasih dan penghargaan yang setinggi-tingginya kepada semua pihak yang telah berpartisipasi dalam penerbitan buku ini.
Semoga Allah SWT senantiasa meridloi usaha kita.

Yogyakarta, Agustus 2017
Kepala BPS
Kota Yogyakarta

Drs. Harjana

KATA PENGANTAR

Assalamu' alaikum Wr. Wb.

Publikasi Pakualaman Dalam Angka Tahun 2017 merupakan publikasi tahunan yang menghimpun data potensi wilayah di kecamatan Pakulaman.

Data yang disajikan dalam publikasi ini diperoleh dari instansi terkait di wilayah kecamatan pakulaman. Kehadiran publikasi ini diharapkan dapat membantu memenuhi kebutuhan bagi para konsumen data.

Kami menyampaikan terimakasih kepada semua pihak yang telah membantu dalam proses penyusunan publikasi ini. Kritik dan saran yang membangun sangat diharapkan demi kesempurnaan publikasi selanjutnya di masa yang akan datang.

Wassalamu' alaikum Wr. Wb.

Pakualaman, Juli 2017
Koordinator Statistik Kecamatan

Dody Hartadi
NIP. 19750404 199903 1 003

DAFTAR ISI

	Halaman
Sketsa Peta Kecamatan Pakualaman.....	iii
Foto Kepala BPS Kota Yogyakarta.....	iv
Sambutan Kepala BPS Kota Yogyakarta.....	v
Kata Pengantar	vi
Daftar Isi	vii
Penjelasan Umum	xii
BAB I. GEOGRAFI.....	1
Tabel 1.1 Luas Wilayah menurut Kecamatan di Kota Yogyakarta	4
Tabel 1.2 Luas Wilayah menurut Kelurahan di Kecamatan Pakualaman	5
BAB II. PEMERINTAHAN.....	6
Tabel 2.1 Banyaknya Perangkat Kelurahan, RW, dan RT menurut Kelurahan di Kecamatan Pakualaman 2016	9
Tabel 2.2 Banyaknya PNS menurut Tingkat Golongan dan Jenis Kelamin di Lingkungan Kecamatan Pakualaman 2016	10
Tabel 2.3 Banyaknya Hansip dan Satuan Pengaman menurut Kelurahan di Kecamatan Pakualaman 2016	11

BAB III. PENDUDUK.....	12
Tabel 3.1 Luas, Jumlah Penduduk dan Kepadatan Penduduk menurut Kelurahan di Kecamatan Pakualaman 2016.....	15
Tabel 3.2 Banyaknya Penduduk menurut Jenis Kelamin Setiap Kelurahan di Kecamatan Pakualaman 2016	16
Tabel 3.3 Banyaknya Penduduk menurut Jenis Kelamin Setiap Kelurahan di Kecamatan Pakualaman Berdasarkan Hasil Sensus Penduduk 2010	17
Tabel 3.4 Sex Ratio Penduduk menurut Kelurahan di Kecamatan Pakualaman 2016.....	18
Tabel 3.5 Rata-Rata Banyaknya Jiwa Setiap Rumah Tangga menurut Kelurahan di Kecamatan Pakualaman 2016	19
Tabel 3.6 Banyaknya Kelahiran Penduduk menurut Jenis Kelamin Setiap Kelurahan di Kecamatan Pakualaman 2016	20
Tabel 3.7 Banyaknya Kematian Penduduk menurut Jenis Kelamin Setiap Kelurahan di Kecamatan Pakualaman 2016	21
Tabel 3.8 Banyaknya Penduduk yang Datang menurut Jenis Kelamin Setiap Kelurahan di Kecamatan Pakualaman 2016	22
Tabel 3.9 Banyaknya Penduduk yang Pergi menurut Jenis Kelamin Setiap Kelurahan di Kecamatan Pakualaman 2016	23
Tabel 3.10 Banyaknya Kepala Keluarga menurut Jenis Kelamin Setiap Kelurahan di Kecamatan Pakualaman 2016	24
Tabel 3.11 Banyaknya Nikah, Talak, Cerai, Rujuk menurut Kelurahan di Kecamatan Pakualaman 2016	25
BAB IV. PENDIDIKAN.....	26

Tabel 4.1	Banyaknya Sekolah Negeri menurut Tingkat Pendidikan Setiap Kelurahan di Kecamatan Pakualaman 2016.....	31
Tabel 4.2	Banyaknya Guru Negeri menurut Tingkat Pendidikan Setiap Kelurahan di Kecamatan Pakualaman 2016.....	32
Tabel 4.3	Banyaknya Murid di Sekolah menurut Tingkat Pendidikan Setiap Kelurahan di Kecamatan Pakualaman 2016.....	33
Tabel 4.4	Banyaknya Sekolah Swasta menurut Tingkat Pendidikan Setiap Kelurahan di Kecamatan Pakualaman 2016	34
Tabel 4.5	Banyaknya Guru Swasta menurut Tingkat Pendidikan Setiap Kelurahan di Kecamatan Pakualaman 2016.....	35
Tabel 4.6	Banyaknya Murid di Sekolah Swasta menurut Tingkat Pendidikan Setiap Kelurahan di Kecamatan Pakualaman 2015	36
Tabel 4.7	Banyaknya Lembaga Kursus dan Bimbingan Belajar menurut Kelurahan di Kecamatan Pakualaman 2015	37
BAB V. SOSIAL.....		38
Tabel 5.1	Banyaknya Sarana Kesehatan Dirinci menurut Kelurahan di Kecamatan Pakualaman 2016	42
Tabel 5.2	Banyaknya Tenaga Medis dan Para Medis menurut Kelurahan di Kecamatan Pakualaman 2016	43
Tabel 5.3	Banyaknya Posyandu dan Pos KB menurut Kelurahan di Kecamatan Pakualaman 2015	44
Tabel 5.4	Banyaknya PUS dan Peserta KB Dirinci menurut Kelurahan di Kecamatan Pakualaman 2015	45
Tabel 5.5	Banyaknya Peserta KB Baru Dirinci menurut Kelurahan di Kecamatan Pakualaman 2015	46

Tabel 5.6	Banyaknya Balita yang Ditimbang dan Status Gizinya menurut Kelurahan di Kecamatan Pakualaman 2015	47
Tabel 5.7	Banyaknya Pemeluk Agama Dirinci menurut Kelurahan di Kecamatan Pakualaman 2016	48
Tabel 5.8	Banyaknya Tempat Ibadah Dirinci menurut Kelurahan di Kecamatan Pakualaman 2016	49
Tabel 5.9	Hasil Pendataan Keluarga Sejahtera Dirinci menurut Kelurahan di Kecamatan Pakualaman 2015	50
Tabel 5.10	Banyaknya Penderita Cacat menurut Jenisnya Setiap Kelurahan di Kecamatan Pakualaman 2016	51
Tabel 5.11	Banyaknya Tindak Kriminal menurut Jenisnya Pada Setiap Kelurahan di Kecamatan Pakualaman 2016	52
Tabel 5.12	Banyaknya Rumah Tangga yang menggunakan Penerangan menurut Jenisnya Setiap Kelurahan di Kecamatan Pakualaman 2016.....	53
Tabel 5.13	Banyaknya Kesenian Dirinci menurut Kelurahan di Kecamatan Pakualaman 2016.....	54
Tabel 5.14	Banyaknya Perkumpulan Olahraga Dirinci menurut Kelurahan di Kecamatan Pakualaman 2016	55
Tabel 5.15	Banyaknya Fasilitas Olahraga Dirinci menurut Kelurahan Di Kecamatan Pakualaman 2016	56
Tabel 5.16	Banyaknya Sarana Hiburan menurut Kelurahan di Kecamatan Pakualaman 2016.....	57
BAB VI. EKONOMI.....		58
Tabel 6.1	Banyaknya Sarana Perekonomian menurut Kelurahan di Kecamatan Pakualaman 2015	62
Tabel 6.2	Banyaknya Lembaga Perbankan dan Keuangan menurut Kelurahan di Kecamatan Pakualaman 2016	63

Tabel 6.3	Banyaknya Usaha Percetakan dan Penerbitan menurut Kelurahan di Kecamatan Pakualaman 2016	64
Tabel 6.4	Banyaknya Usaha Konstruksi menurut Kelurahan di Kecamatan Pakualaman 2016.....	65
Tabel 6.5	Banyaknya Hotel, Kamar dan Tempat Tidur menurut Kelurahan di Kecamatan Pakualaman 2015	66
Tabel 6.6	Banyaknya Industri Besar/Sedang menurut Kelurahan di Kecamatan Pakualaman 2016	67
Tabel 6.7	Banyaknya Wajib Pajak dan Pemasukan PBB menurut Kelurahan di Kecamatan Pakualaman 2016	68

PENJELASAN UMUM/EXPLANATORY NOTES

Tanda-tanda, satuan-satuan, dan lain-lainnya yang digunakan dalam publikasi ini adalah sebagai berikut:

Symbols, measurement units, and acronyms which are used in this publication, are as follows:

1. TANDA-TANDA/SYMBOLS

Data tidak tersedia/ <i>Data not available</i>	:	...
Tidak ada atau nol / <i>Null or zero</i>	:	—
Data dapat diabaikan/ <i>Data negligible</i>	:	0
Tanda decimal/ <i>Decimal point</i>	:	,
Data tidak dapat ditampilkan/ <i>Not applicable</i>	:	NA
Angka perkiraan/ <i>Estimated figures</i>	:	^e
Angka sementara/ <i>Preliminary figures</i>	:	^x
Angka sangat sementara/ <i>Very preliminary figures</i>	:	^{xx}
Angka diperbaiki/ <i>Revised figures</i>	:	^r

2. SATUAN/UNITS

barel/ <i>barrel</i>	:	158,99 liter/ <i>litres</i> = 1/6,2898 m ³
hektar (ha)/ <i>hectare (ha)</i>	:	10 000 m ²
kilometer (km)/ <i>kilometres (km)</i>	:	1 000 meter/ <i>meters</i> (m)
knot/ <i>knot</i>	:	1,8523 km/jam (km/hour)
kuintal/ <i>quintal</i>	:	100 kg
KWh	:	1 000 Watt <i>hour</i>
MWh	:	1 000 KWh
liter (untuk beras)/ <i>litre (for rice)</i>	:	0,80 kg
ons/ <i>ounce</i>	:	28,31 gram/ <i>grams</i>
ton	:	1 000 kg

Satuan lain: buah, dus, butir, helai/lembar, kaleng, batang, pulsa, ton kilometer (ton-km), jam, menit, persen (%).

Other units: unit, pack, pieces, sheet, tin, pulse, ton-kilometres(ton-km), hour, minute, percent (%).

Perbedaan angka di belakang koma disebabkan oleh pembulatan angka.

The difference in decimal numbers is caused by rounding.



BAB I

GEOGRAFI

Kecamatan PAKUALAMAN
dengan luas 0.63 KM^2



Perumahan
Dwelling

0.3323 KM^2



Jasa
Service

0.1088 KM^2



Perusahaan
Establishment

0.0728 KM^2



Industri
Industry

0.32 KM^2



Pertanian
Agriculture

0.00 KM^2



Lain-lain
Others

0.1129 KM^2

BAB I

GEOGRAFI

Kecamatan Pakualaman merupakan salah satu kecamatan dari 14 kecamatan di Kota Yogyakarta dengan wilayah seluas 0,63 km². Luas wilayah Kecamatan Pakualaman merupakan wilayah paling kecil dibanding luas wilayah kecamatan lain di Kota Yogyakarta yaitu hanya 1,94 % dari luas wilayah Kota Yogyakarta yang luasnya 32,50 km².

Kecamatan Pakualaman terdiri dari dua kelurahan, yaitu Kelurahan Purwokinanti dan Kelurahan Gunungketur. Luas wilayah masing-masing kelurahan yaitu Kelurahan Purwokinanti seluas 0,33 km² dan Kelurahan Gunungketur seluas 0,30 km².

1.1 Batas Wilayah

Kecamatan Pakualaman terletak diantara batas-batas :

Sebelah Utara : Kecamatan Danurejan dan Gondokusuman

Sebelah Timur : Kecamatan Umbulharjo.

Sebelah Selatan: Kecamatan Mergangsan.

1.2 Letak Geografis

Secara geografis Kecamatan Pakualaman terletak di 110.23'79 LS : 110.23'79 LS dan 110.23'79BT : 110.23'79 BT dengan ketinggian 113 meter diatas permukaan laut.

Tabel 1.1
Luas Wilayah menurut Kecamatan di Kota Yogyakarta

Kecamatan	Luas (Km ²)	%
[1]	[2]	[3]
1. Manrijeron	2,61	8,03
2. Kraton	1,40	4,31
3. Mergangsan	2,31	7,11
4. Umbulharjo	8,12	24,98
5. Kotagede	3,07	9,45
6. Gondokusuman	3,99	12,28
7. Danurejan	1,10	3,38
8. Pakualaman	0,63	1,94
9. Gondomanan	1,12	3,45
10. Ngampilan	0,82	2,52
11. Wirobrajan	1,76	5,42
12. Gedongtengen	0,96	2,95
13. Jetis	1,70	5,23
14. Tegaltrejo	2,91	8,95
Jumlah	32,50	100

Tabel 1.2
Luas Wilayah menurut Kelurahan di Kecamatan Pakualaman,
2016

Kelurahan	Luas Wilayah (Km ²)	Persentase
[1]	[2]	[3]
Purwokinanti	0,33	52,38
Gunungketur	0,30	47,62
Jumlah	0,63	100

Sumber: BPN KOTA YOGYAKARTA



BAB II

PEMERINTAHAN

Perangkat Kelurahan, RT, dan RW DI KECAMATAN PAKUALAMAN



2

Kelurahan

19

RW

83

RT



JUMLAH HANSIP DI KECAMATAN PAKUALAMAN

136 HANSIP

55 HANSIP TERLATIH



Penjelasan Teknis

1. Kelurahan

Kelurahan adalah wilayah administratif terendah di Indonesia, di bawah kecamatan. Kelurahan dipimpin oleh seorang Lurah yang berstatus sebagai Pegawai Negeri Sipil.

2. Hansip

Hansip / Wanra adalah suatu organisasi masyarakat yang terlibat langsung dalam pengamanan wilayah.

Technical Notes

1. Village

Village is the lowest level of government administration in Indonesia, below district. Village is lead by a headman which is a government employee

2. Civil Defense / Wanra

Civil defense / Wanra is a society organization, which is directly involved, in local security.

BAB II

PEMERINTAHAN

Pemerintah daerah adalah Kepala Daerah beserta perangkat daerah lainnya sebagai Badan Eksekutif Daerah. Pemerintah Kecamatan Danurejan dipimpin oleh seorang Camat sebagai kepala eksekutif yang dibantu oleh seorang Sekretariat Kecamatan yang bertanggung jawab langsung kepada Camat.

Kecamatan Pakualaman terbagi menjadi dua kelurahan. Untuk mempermudah koordinasi, setiap kelurahan terbagi menjadi beberapa Rukun Warga (RW), dan setiap RW dibagi menjadi beberapa Rukun Tetangga (RT). Secara keseluruhan Kecamatan Pakualaman terdiri dari 19 RW dan 83 RT. Sedangkan banyaknya aparat kelurahan tercatat bahwa Kelurahan Purwokinanti sebanyak 6 aparat dan Kelurahan Gunungketur sebanyak 7 aparat Kelurahan.

Untuk membantu menjaga ketertiban dan keamanan maka di setiap kelurahan dibentuk pasukan Hansip, yang keanggotaannya diangkat dari masyarakat. Hansip tersebut berada di bawah pengawasan Bupati/Walikota dan Gubernur pemerintah daerah. Pada tahun 2016, jumlah hansip laki-laki sebanyak 84 orang dan hansip perempuan sebanyak 52 orang

Tabel 2.1
Banyaknya Perangkat Kelurahan, RW, dan RT
menurut Kelurahan di Kecamatan Pakualaman
Tahun 2016

Kelurahan	Perangkat Kelurahan	RW	RT
[1]	[2]	[3]	[4]
Purwokinanti	6	10	47
Gunungketur	7	9	36
Jumlah 2016	13	19	83

SUMBER: KELURAHAN

Tabel 2.2
Banyaknya PNS menurut Tingkat Golongan dan
Jenis Kelamin di Lingkungan Kecamatan Pakualaman, 2016

Tingkat Golongan	Laki-Laki	Perempuan	Jumlah
[1]	[2]	[3]	[4]
Golongan I	0	0	0
Golongan II	4	2	6
Golongan III	12	6	18
Golongan IV	1	0	1
Jumlah	17	8	25

Sumber : Badan Kepegawaian dan Pelatihan Kota Yogyakarta

Tabel 2.3
Banyaknya Hansip Dan Satuan Pengaman
menurut Kelurahan di Kecamatan Pakualaman
Tahun 2016

Kelurahan	Hansip		Satuan Pengaman/ Hansip Terlatih
	Laki-Laki	Perempuan	
[1]	[2]	[3]	[4]
Purwokinanti	44	52	15
Gunungketur	40	-	40
Jumlah 2016	84	52	55

Sumber: Trantib Kecamatan Tahun 2016



BAB III

PENDUDUK

KECAMATAN PAKUALAMAN

TOTAL PENDUDUK
10.738 jiwa

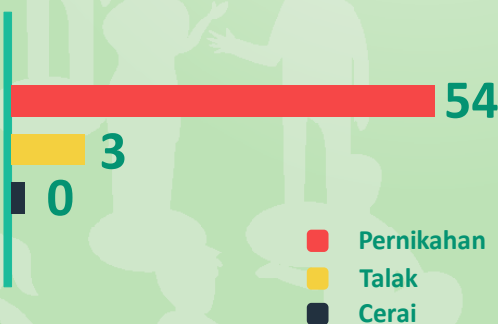


LAKI-LAKI
5.105



PEREMPUAN
5.633

CATATAN KUA



ANGKA KELAHIRAN DAN KEMATIAN



109 jiwa



RIP

79 jiwa

PENJELASAN TEKNIS

1. Sensus Penduduk

Sensus Penduduk yang dilaksanakan setiap sepuluh tahun sekali berfungsi sebagai sumber data kependudukan. Sensus Penduduk telah dilaksanakan sebanyak enam kali sejak Indonesia merdeka yakni pada tahun 1961, 1971, 1980, 1990, 2000, dan 2010 (Bulan Mei).

Di dalam Sensus Penduduk, Pencacahan dilakukan terhadap seluruh penduduk yang berdomisili di wilayah teritorial Indonesia termasuk warga negara asing kecuali anggota Korps Diplomatik negara sahabat beserta keluarganya.

2. Penduduk

Penduduk adalah semua orang yang berdomisili di wilayah teritorial tertentu.

3. Kepadatan Penduduk

Kepadatan Penduduk adalah banyaknya penduduk per km persegi

TECHNICAL NOTES

1. Population Census

Population Census is conducted every ten years as source of demographic data. Population Census has been conducted six times since Indonesia's independence : 1961, 1971, 1980, 1990, 2000 and 2010 (on May).

The population census enumerates all residents in the entire territory of Republic of Indonesia including foreign citizens except the diplomatic corps members and their families.

2. Population

Population are all residents of an entire territory

3. Population Density

Population density is the number of people per square kilometer.

BAB III

PENDUDUK

Jumlah penduduk suatu wilayah dipengaruhi oleh faktor kelahiran, kematian dan migrasi/perpindahan penduduk. Perkembangan jumlah penduduk Kecamatan Pakualaman mengalami perubahan setiap tahunnya. Berdasarkan data dari Dinas Kependudukan dan Catatan Sipil Kota Yogyakarta, jumlah penduduk di Kecamatan Pakualaman pada tahun 2016 tercatat 10.738 jiwa dengan jumlah laki-laki 5.105 jiwa dan perempuan 5.633 jiwa. Jika dilihat berdasarkan kelurahan, terlihat bahwa jumlah penduduk di Kelurahan Purwokinanti lebih banyak dibanding kelurahan Gunungketur, berturut-turut masing-masing adalah sebanyak 6.245 jiwa dan 4.493 jiwa.

Perkembangan jumlah penduduk ini bisa dipengaruhi oleh beberapa faktor diantaranya karena adanya kelahiran dan kematian yang biasa disebut perkembangan alamiah. Selain itu perkembangan jumlah penduduk juga dipengaruhi oleh adanya penduduk yang datang dan pergi/pindah.

Berdasarkan catatan administrasi Kecamatan Pakualaman pada tahun 2016 jumlah kelahiran di Kecamatan Pakualaman tercatat sebanyak 109 bayi. Sedangkan kematian pada tahun 2016 sebanyak 79 jiwa. Perkembangan jumlah penduduk dilihat dari jumlah yang datang ke Kecamatan Pakualaman pada tahun 2016 sebanyak 332 jiwa. Sedangkan penduduk yang pergi/pindah dari Kecamatan Pakualaman pada tahun 2016 yang sebanyak 299 jiwa.

Tabel 3.1
Luas, Jumlah Penduduk dan Kepadatan Penduduk
menurut Kelurahan di Kecamatan Pakualaman
Tahun 2016

Kelurahan	Luas	Jumlah Penduduk	Kepadatan Penduduk
[1]	[2]	[3]	[4]
Purwokinanti	0,33	6.245	18.924
Gunungketur	0,30	4.493	14.976
Jumlah 2016	0,63	10.738	17.044
2015	0,63	10.658	17.143
2014	0,63	10.848	17.176
2013	0,63	11.775	17.103
2012	0,63	11.289	17.919

SUMBER: DISDUKCAPIL

Tabel 3.2
Banyaknya Penduduk menurut Jenis Kelamin
Per Kelurahan di Kecamatan Pakualaman
Tahun 2016

Kelurahan	Laki-Laki	Perempuan	Jumlah
[1]	[2]	[3]	[4]
Purwokinanti	2.975	3.270	6.245
Gunungketur	2.130	2.363	4.493
Jumlah 2016	5.105	5.633	10.738
2015	5.067	5.591	10.658
2014	5.140	5.708	10.848
2013	5.379	5.678	10.775
2012	5.625	5.910	11.289

SUMBER: DISDUKCAPIL

Tabel 3.3
Banyaknya Penduduk menurut Jenis Kelamin
Per Kelurahan di Kecamatan Pakualaman
Hasil Sensus Penduduk
Tahun 2010

Kelurahan	Laki-Laki	Perempuan	Jumlah
[1]	[2]	[3]	[4]
Purwokinanti	2.382	2.804	5.186
Gunungketur	2.135	1.995	4.130
Jumlah 2010	4.517	4.799	9.316

SUMBER: BPS Kota Yogyakarta

Tabel 3.4
Sex Ratio Penduduk menurut Kelurahan
di Kecamatan Pakualaman
Tahun 2016

Kelurahan	Laki-Laki	Perempuan	Sex Ratio
[1]	[2]	[3]	[4]
Purwokinanti	2.975	3.270	90,97
Gunungketur	2.130	2.363	90,13
Jumlah 2016	5.105	5.633	90.62
2015	5.067	5.591	89.92
2014	5.140	5.708	90.05
2013	5.379	5.678	89.76
2012	5.379	5.910	91,69

SUMBER: DIDUKCAPIL

Tabel 3.5
Rata-Rata Banyaknya Jiwa Setiap Rumah Tangga
menurut Kelurahan di Kecamatan Pakualaman
Tahun 2016

Kelurahan	Rumah Tangga	Penduduk	Rata-Rata Jiwa Per RT
[1]	[2]	[3]	[4]
Purwokinanti	2.037	6.245	3
Gunungketur	1.468	4.493	3
Jumlah 2016	3.505	10.738	3
2015	3.505	10.738	3
2014	3.461	10.658	3
2013	3.461	10.848	3
2012	3.517	11.289	3

SUMBER: DIDUKCAPIL

Tabel 3.6
Banyaknya Kelahiran Penduduk
menurut Jenis Kelamin Setiap Kelurahan
di Kecamatan Pakualaman 2016

Kelurahan	Lahir		Jumlah
	Laki-Laki	Perempuan	
[1]	[2]	[3]	[4]
Purwokinanti	23	38	61
Gunungketur	23	25	48
Jumlah 2016	46	63	109
2015	58	49	107
2014	58	48	106
2013	53	48	101
2012	56	59	115

SUMBER: DISDUKCAPIL

Tabel 3.7
Banyaknya Kematian Penduduk
menurut Jenis Kelamin Setiap Kelurahan
di Kecamatan Pakualaman 2016

Kelurahan	Mati		Jumlah
	Laki-Laki	Perempuan	
[1]	[2]	[3]	[4]
Purwokinanti	26	27	53
Gunungketur	18	8	26
Jumlah 2016	44	35	79
2015	14	20	45
2014	4	9	13
2013	35	33	68
2012	47	48	95

SUMBER: DISDUKCAPIL

Tabel 3.8
Banyaknya Penduduk yang Datang
menurut Jenis Kelamin Setiap Kelurahan
di Kecamatan Pakualaman 2016

Kelurahan	Datang		Jumlah
	Laki-Laki	Perempuan	
[1]	[2]	[3]	[4]
Purwokinanti	100	109	209
Gunungketur	51	72	123
Jumlah 2016	151	181	332
2015	120	146	266
2014	105	130	235
2013	86	74	140
2012	64	71	135

SUMBER: DISDUKCAPIL

Tabel 3.9
Banyaknya Penduduk yang Pergi
menurut Jenis Kelamin Setiap Kelurahan
di Kecamatan Pakualaman 2016

Kelurahan	Pergi		Jumlah
	Laki-Laki	Perempuan	
[1]	[2]	[3]	[4]
Purwokinanti	70	93	163
Gunungketur	66	70	136
Jumlah 2016	136	163	299
2015	107	125	232
2014	126	161	287
2013	103	117	230
2012	112	142	256

SUMBER: DISDUKCAPIL

Tabel 3.10
Banyaknya Kepala Keluarga menurut Jenis Kelamin
Per Kelurahan di Kecamatan Pakualaman
2016

Kelurahan	Laki-Laki	Perempuan	Jumlah
[1]	[2]	[3]	[4]
Purwokinanti	1.438	599	2.037
Gunungketur	1.012	456	1.468
JUMLAH 2016	2.450	1.055	3.505
2015	2.423	1.030	3.453
2014	2.422	1.039	3.461
2013	2.399	1.007	3.406
2012	2.475	1.042	3.517

SUMBER: DISDUKCAPIL

Tabel 3.11
Banyaknya Nikah, Talak, Cerai, Rujuk
menurut Kelurahan di Kecamatan Pakualaman
2015

Kelurahan	Nikah	Talak	Cerai	Rujuk
[1]	[2]	[3]	[4]	[5]
Purwokinanti	32	2	-	-
Gunungketur	22	1	-	-
Jumlah	54	3	-	-
2014	59	4	2	-
2013	63	3	3	-
2012	82	1	3	-
2011	70	3	-	-

SUMBER: KANTOR URUSAN AGAMA



BAB IV

PENDIDIKAN

Lembaga Pendidikan di kecamatan **Pakualaman** **Sekolah Negeri & Swasta**



1

**Perguruan Tinggi/
Akademi**

PENJELASAN TEKNIS

1. Status Pendidikan

Tidak/belum pernah bersekolah adalah mereka yang tidak pernah atau belum pernah terdaftar dan tidak pernah atau belum pernah aktif mengikuti pendidikan di suatu jenjang pendidikan formal.

Masih bersekolah adalah mereka yang terdaftar dan aktif mengikuti pendidikan di suatu jenjang pendidikan formal (Paket A, B, atau C) baik pendidikan dasar, menengah, maupun pendidikan tinggi, bagi mahasiswa yang sedang cuti dianggap masih bersekolah.

Tidak bersekolah lagi adalah mereka yang pernah terdaftar dan aktif mengikuti pendidikan di suatu jenjang pendidikan formal, tetapi pada saat pencacahan tidak lagi terdaftar dan tidak aktif mengikuti pendidikan.

Tamat sekolah adalah menyelesaikan pelajaran yang ditandai dengan lulus ujian akhir pada kelas atau tingkat terakhir suatu jenjang pendidikan di sekolah negeri maupun swasta

TECHNICAL NOTES

1. Educational Status

Not/never attending school is someone who has never attended or never been registered in a formal education, such as primary, secondary and tertiary education. Those who just completed kindergarten are considered as never attended school.

Attending school is someone who is currently attending primary, secondary and tertiary education, including Paket A, B, or C.

Not attending school anymore is someone who is not currently attending school (formal and non formal education).

Completed particular level of education is someone who has completed particular level of education in private or public school by owning certificate.

dengan mendapatkan tanda tamat belajar / ijazah. Seseorang yang belum mengikuti pelajaran pada kelas tertinggi tetapi telah mengikuti ujian akhir dan lulus dianggap tamat sekolah.

2. Kemampuan Membaca / Menulis

Mampu membaca dan menulis berarti dapat membaca dan menulis kata-kata / kalimat sederhana dengan suatu aksara tertentu.

3. Sekolah

Sekolah adalah lembaga pendidikan formal yang dimulai dari pendidikan dasar, menengah, dan tinggi. Pendidikan yang dicatat adalah pendidikan formal berdasarkan kurikulum Departemen Pendidikan Nasional, termasuk pendidikan yang diselenggarakan oleh Pondok Pesantren dengan memakai kurikulum Departemen Pendidikan Nasional, seperti Madrasah Ibtidaiyah (MI), Madrasah Tsanawiyah (MTs), dan Madrasah Aliyah (MA). Pondok Pesantren / Madrasah Diniyah adalah sekolah yang tidak memakai kurikulum dari

2. Reading / Writing Ability

Literacy is the ability to read and write at least a simple sentence.

3. School

School is an education institution starting from primary, secondary and tertiary education. The education data recorded in the survey covering data on formal education based on the curriculum set up by Ministry of National Education including education carried out by Muslim Boarding School (pondok pesantren), implementing the ministry of national education curriculum, such as Madrasah Ibtidaiyah (Islamic Primary School), Madrasah Tsanawiyah (Islamic Junior High School), and

Departemen Pendidikan Nasional.

Madrasah Aliyah (Islamic Senior High School). Pondok pesantren/ madrasah diniyah (Islamic boarding school/ Islamic school) is school which does not implement curriculum from the Ministry of National Education.

4. Madrasah

Madrasah Ibtidaiyah adalah lembaga pendidikan berciri khas Islam pada jenjang Sekolah Dasar. Madrasah Tsanawiyah adalah lembaga pendidikan berciri khas Islam pada jenjang Sekolah Menengah Pertama. Madrasah Aliyah adalah lembaga pendidikan berciri khas Islam pada jenjang Sekolah Menengah Atas (SMA).

4. Madrasah

Madrasah Ibtidaiyah is Islamic school at primary education. Madrasah Tsanawiyah is Islamic School at lower secondary education and Madrasah Aliyah is Islamic School at higher secondary education (SMA).

BAB IV

PENDIDIKAN

Pendidikan merupakan salah satu aspek penting dalam kehidupan masyarakat yang berperan untuk meningkatkan kualitas hidup. Selain itu, pendidikan juga merupakan upaya sadar seseorang untuk meningkatkan pengetahuan, keterampilan serta memperluas wawasan. Pendidikan sangat penting karena merupakan dasar untuk pengembangan pola berpikir konstruktif dan kreatif. Dengan pendidikan yang cukup memadai, maka seseorang akan bisa berkembang secara optimal baik secara ekonomi maupun sosial. Oleh karena itu ketersediaan sarana dan prasana pendidikan yang berupa sumber daya manusia dan sarana fisik sangatlah penting.

Di Kecamatan Pakualaman sarana pendidikan untuk jenjang pendidikan SLTA belum tersedia. Namun hal ini tidak menjadi masalah karena terdapat beberapa SLTA yang berlokasi di kecamatan lain yang jaraknya tidak begitu jauh dan relative mudah diakses.

Berdasarkan data yang bersumber dari UPT Dinas Pendidikan Wilayah Timur pada 2016 banyaknya sekolah jenjang pendidikan SD negeri dan swasta tercatat 4 SD, jenjang pendidikan SMP tercatat sebanyak 1 SMP, dan pada tingkat pendidikan AK/PT tercatat sebanyak 1 PT.

Tabel 4.1
Banyaknya Sekolah Negeri
menurut Tingkat Pendidikan Setiap Kelurahan
di Kecamatan Pakualaman 2016

Kelurahan	SLB	TK	SD	SMP	SMU	AK/PT
[1]	[2]	[3]	[4]	[5]	[6]	[7]
Purwokinanti	-	-	1	-	-	-
Gunungketur	-	-	2	-	-	-
Jumlah 2016	-	-	3	-	-	-

SUMBER: KELURAHAN

Tabel 4.2
Banyaknya Guru Negeri
menurut Tingkat Pendidikan Setiap Kelurahan
di Kecamatan Pakualaman 2016

Kelurahan	SLB	TK	SD	SMP	SMU	AK/PT
[1]	[2]	[3]	[4]	[5]	[6]	[7]
Purwokinanti	-	-	9	-	-	-
Gunungketur	-	-	28	-	-	-
Jumlah 2016	-	-	37	-	-	-
2015	-	-	41	-	-	-
2014	-	-	38	-	-	-
2013	-	-	48	-	-	-
2012	-	-	47	-	-	-

SUMBER: UPT PENGELOLA SD WIL.TIMUR

Tabel 4.3
Banyaknya Murid di Sekolah Negeri
menurut Tingkat Pendidikan Setiap Kelurahan
di Kecamatan Pakualaman 2016

Kelurahan	SLB	TK	SD	SMP	SMU	AK/PT
[1]	[2]	[3]	[4]	[5]	[6]	[7]
Purwokinanti	-	-	103	-	-	-
Gunungketur	-	-	509	-	-	-
Jumlah 2016	-	-	612	-	-	-
2015	-	-	1.256	-	-	-
2014	-	-	860	-	-	-
2013	-	-	782	-	-	-
2012	-	-	790	-	-	-

SUMBER: UPT PENGELOLA SD WIL. TIMUR

Tabel 4.4
Banyaknya Sekolah Swasta
menurut Tingkat Pendidikan Setiap Kelurahan
di Kecamatan Pakualaman 2016

Kelurahan	SLB	TK/ PLAY GROUP	SD	SMP	SMU	AK/ PT
[1]	[2]	[3]	[4]	[5]	[6]	[7]
Purwokinanti	-	5	1	-	-	1
Gunungketur	-	4	-	1	-	-
Jumlah 2016	-	9	1	1	-	1
2015	-	9	2	1	-	1
2014	-	9	2	1	-	1
2013	-	9	2	1	-	1
2012	-	8	2	1	-	1

SUMBER: KELURAHAN

Tabel 4.5
Banyaknya Guru Swasta
menurut Tingkat Pendidikan Setiap Kelurahan
di Kecamatan Pakualaman 2016

Kelurahan	SLB	TK	SD	SMP	SMU	AK/ PT
[1]	[2]	[3]	[4]	[5]	[6]	[7]
Purwokinanti	-	16	11	-	-	19
Gunungketur	-	17	-	15	-	-
Jumlah 2016	-	33	11	15	-	19
2015	-	31	14	26	-	19
2014	-	41	47	26	-	19
2013	-	41	47	26	-	19
2012	-	41	47	26	-	19

SUMBER: UPT PENGELOLA SD WIL TIMUR

Tabel 4.6
Banyaknya Murid di Sekolah Swasta
menurut Tingkat Pendidikan Setiap Kelurahan
di Kecamatan Pakualaman 2016

Kelurahan	SLB	TK	SD	SMP	SMU	AK/ PT
[1]	[2]	[3]	[4]	[5]	[6]	[7]
Purwokinanti	-	332	158	-	-	187
Gunungketur	-	208	-	344	-	-
Jumlah 2016	-	540	158	344	-	187
2015	-	415	596	425	-	187
2014	-	415	596	425	-	187
2013	-	415	596	425	-	187
2012	-	415	596	414	-	187

SUMBER: UPT PENGELOLA SD WIL TIMUR

Tabel 4.7
Banyaknya Lembaga Kursus dan Bimbingan Belajar
menurut Kelurahan di Kecamatan Pakualaman
Tahun 2016

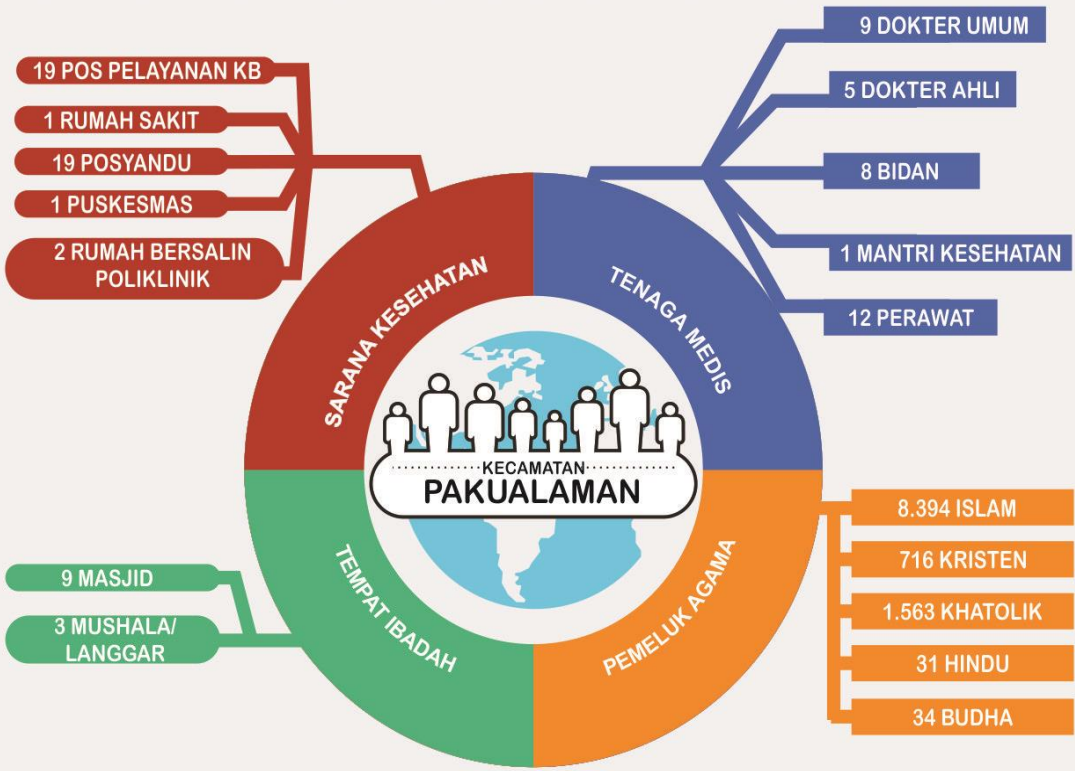
Kelurahan	BIMBINGAN BELAJAR	KURSUS KETRAMPILAN
[1]	[2]	[3]
Purwokinanti	1	2
Gunungketur	-	1
JUMLAH 2016	1	3
2015	-	3
2014	-	3
2013	-	2
2012	-	2

SUMBER: DIKMAS KECAMATAN



BAB V

SOSIAL



PROGRAM KELUARGA BERENCANA (KB) DI KECAMATAN PAKUALAMAN

JUMLAH PENDUDUK YANG AKTIF MENJADI AKSEPTOR $= \frac{1.002}{1.111}$

PUS (Pasangan Usia Subur)

atau

90,18 % PENGGUNA KB

PENJELASAN TEKNIS

1. Rumah Sakit

Tempat pemeriksaan dan perawatan kesehatan, biasanya berada pengawasan dokter / tenaga medis, termasuk rumah sakit khusus seperti rumah sakit perawatan paru-paru, dan RS jantung

2. Rumah Sakit Bersalin / Rumah Bersalin

Rumah Sakit yang dilengkapi dengan fasilitas untuk melahirkan, pemeriksaan kehamilan, pemeriksaan ibu dan anak serta berada di bawah pengawasan dokter dan/atau bidan senior.

3. Poliklinik

Tempat pemeriksaan kesehatan, biasanya tanpa fasilitas perawatan menginap, berada dalam pengawasan dokter/tenaga medis, tidak termasuk klinik yang terdapat di puskesmas/rumah sakit. Poliklinik yang karena suatu hal dan lain hal menyediakan tempat perawatan menginap, tetap digolongkan ke dalam poliklinik (bukan rumah sakit)

TECHNICAL NOTES

1. Hospital

Hospital is a place for health check usually controlled/supervised by doctors/medical personel. Including in the category are special hospitals such Lung Hospital and Coronary Hospital.

2. Maternal Hospital/ Maternal Health Care Centre

Maternal Hospital/ Maternal Health Care Centre is a hospitals completed with health facilities for birth delivery, pregnancy check and consultation, and post-natal check, under the supervision of doctor and or senior midwives.

3. Polyclinic

Polyclinic is a place for health check and consultation usually under in the control of doctor/medical personnel without inpatient facilities, excluding clinic located in the public health centre (Puskesmas)/hospital. In the

4. Puskesmas (Pusat Kesehatan Masyarakat)

Unit pelayanan kesehatan milik pemerintah yang bertanggung jawab terhadap pelayanan kesehatan masyarakat untuk wilayah kecamatan.

case of polyclinic that provides in-patient facilities due to a special reason. It remains to be classified as a polyclinic (not hospital).

BAB V

SOSIAL

Ketersediaan sarana kesehatan dan tenaga kesehatan sangat penting untuk meningkatkan kualitas pelayanan kesehatan kepada masyarakat. Pada tahun 2016 di Kecamatan Pakualaman terdapat 1 RS, 1 puskesmas, dan 2 rumah bersalin/poliklinik, 10 praktek dokter, 19 posyandu, serta 19 pos pelayanan KB. Banyaknya sarana kesehatan ini dilengkapi dengan adanya tenaga medis dan para medis di tiap daerah. Tenaga medis dan para medis yang ada di Kecamatan Pakualaman terdiri dari 9 dokter umum, 5 dokter ahli, 8 bidan, 1 mantri kesehatan, dan 12 perawat.

Bila dilihat dari aspek religinya, penduduk Kecamatan Pakualaman mayoritas memeluk agama Islam. Jumlah pemeluk agama Islam pada tahun 2016 sebanyak 8.394 jiwa, pemeluk agama Katholik adalah 1.563 jiwa, pemeluk agama Kristen adalah 716 jiwa, pemeluk agama Hindu adalah 31 jiwa, dan pemeluk agama Budha adalah 34 jiwa.

Dari aspek keamanan, berdasar data dari Polsek Pakualaman, pada tahun 2016 tindak kriminal yang paling sering terjadi adalah pencurian sebanyak 10 kasus, penganiayaan sebanyak 9 kasus, dan pemerasan/penipuan sebanyak 5 kasus.

Tabel 5.1
Banyaknya Sarana Kesehatan
Dirinci enurut Kelurahan
di Kecamatan Pakualaman 2016

Kelurahan	Puskesmas	Puskesmas Pembantu	Poliklinik/ Rumah Bersalin	Praktek Dokter	Rumah Sakit
[1]	[2]	[3]	[4]	[5]	[6]
Purwokinanti	1	-	1	4	-
Gunungketur	-	-	1	6	1
Jumlah	1	-	2	10	1
2015	1	-	2	8	1
2014	1	-	2	8	1
2013	1	-	2	8	1
2012	1	-	2	8	1

SUMBER: KELURAHAN

Tabel 5.2
Banyaknya Tenaga Medis dan Para Medis
menurut Kelurahan di Kecamatan Pakualaman
2016

Kelurahan	Dokter Umum	Dokter Ahli	Bidan	Mantri Kesehatan	Perawat	Dukun Bayi
[1]	[2]	[3]	[4]	[5]	[6]	[7]
Purwokinanti	4	2	8	1	12	-
Gunungketur	5	3	-	-	-	-
Jumlah	9	5	8	1	12	-
2015	9	5	8	1	12	-
2014	9	5	8	1	12	-
2013	9	5	8	1	12	-
2012	9	5	8	1	12	-

SUMBER: KELURAHAN

Tabel 5.3
Banyaknya Posyandu dan Pos KB
menurut Kelurahan di Kecamatan Pakualaman
2016

Kelurahan	Posyandu	Pos Pelayanan Kb
[1]	[2]	[3]
Purwokinanti	10	10
Gunungketur	9	9
Jumlah	19	19
2015	19	19
2014	19	19
2013	19	19
2012	19	19

SUMBER: PPL KB

Tabel 5.4
Banyaknya PUS dan Peserta KB
Dirinci menurut Kelurahan
di Kecamatan Pakualaman 2016

Kelurahan	PUS	Peserta KB								
		IUD	MOP	MOW	IMP-LAN	SUN-TIK	PIL	CO	OV	JUM-LAH
[1]	[2]	[3]	[4]	[5]	[6]	[7]	[8]	[9]	[10]	[11]
Purwokinanti	632	115	3	35	09	92	46	211	-	511
Gunungketur	479	171	2	30	10	105	61	112	-	491
Jumlah	1.111	286	5	65	19	197	107	323	-	1.002
2015	1.111	286	5	65	19	196	107	210	-	888
2014	1.093	285	5	65	19	190	101	211	-	876
2013	1.054	335	5	63	19	179	94	212	-	847
2012	1.054	234	3	57	20	172	90	207	-	783

SUMBER: PPL KB

Tabel 5.5
Banyaknya Peserta KB Baru
Dirinci menurut Kelurahan
di Kecamatan Pakualaman 2016

Kelurahan	Kontrasepsi Yang Dipakai								Jumlah
	IUD	MOP	MOW	IMP-LAN	SUN-TIK	PIL	CO	OV	
[1]	[2]	[3]	[4]	[5]	[6]	[7]	[8]	[9]	[10]
Purwokinanti	13	-	1	-	5	1	2	-	22
Gunungketur	8	-	1	-	4	1	-	-	14
Jumlah	21	-	2	-	9	2	2	-	36
2015	12	-	2	-	17	8	1	-	40
2014	26	-	1	-	12	3	4	-	46
2013	43	1	7	-	6	5	5	-	67
2012	11	1	2	5	41	-	2	-	32

SUMBER: PPL KB

Tabel 5.6
Banyaknya Balita yang Ditimbang dan Status Gizinya
menurut Kelurahan di Kecamatan Pakualaman
2016

Kelurahan	Jml Balita Yg Ada	Jml Balita Ditim- Bang	Status Gizi			
			Buruk	Kurang	Baik	Lebih
[1]	[2]	[3]	[4]	[5]	[6]	[7]
Purwokinanti	261	234	1	7	219	7
Gunungketur	185	158	0	11	140	7
Jumlah	446	392	1	18	359	14
2015	446	392	1	18	359	14
2014	458	446	0	35	395	16
2013	497	393	0	26	346	21
2012	485	365	6	24	323	18

SUMBER: PUSKESMAS

Tabel 5.7
Banyaknya Pemeluk Agama
Dirinci menurut Kelurahan
di Kecamatan Pakualaman 2016

Kelurahan	Islam	Protestan	Katholik	Hindu	Budha
[1]	[2]	[3]	[4]	[5]	[6]
Purwokinanti	4.933	430	837	17	28
Gunungketur	3.461	286	726	14	6
Jumlah	8.394	716	1.563	31	34
2015	8.337	684	1.572	31	34
2014	8.475	682	1.625	32	33
2013	8.395	673	1.844	29	34
2012	9.110	733	1.844	33	40

SUMBER: Data Disdukcapil 2016

Tabel 5.8
Banyaknya Tempat Ibadah
Dirinci menurut Kelurahan
di Kecamatan Pakualaman 2016

Kelurahan	Masjid	Langgar	Gereja	Pura	Vihara
[1]	[2]	[3]	[4]	[5]	[6]
Purwokinanti	4	1	-	-	-
Gunungketur	5	2	-	-	-
Jumlah	9	3	--	-	-
2015	9	3	--	-	-
2014	8	3	--	-	-
2013	7	3	--	-	-
2012	7	3	-	-	-

SUMBER: KELURAHAN

Tabel 5.9
Hasil Pendataan Keluarga Sejahtera
Dirinci menurut Kelurahan
di Kecamatan Pakualaman 2015

Kelurahan	PRA KS	KS I	KS II	KS III	KS III+	Σ
[1]	[2]	[3]	[4]	[5]	[6]	[7]
Purwokinanti	147	583	273	548	56	1.607
Gunungketur	93	431	171	518	104	1.317
Jumlah	240	1.014	444	1.066	160	2.924
2014	240	1.014	444	1.066	160	2.924
2013	212	2.749	453	853	211	4.478
2012	213	660	452	804	169	2.298
2011	213	660	452	802	169	2.298

SUMBER: PPL KB

Tabel 5.10
Banyaknya Penderita Cacat menurut Jenisnya
Setiap Kelurahan di Kecamatan Pakualaman
2016

Jenis Kelainan Fisik dan Mental	Laki-Laki	Perempuan	Jumlah
[1]	[2]	[3]	
Cacat Fisik	6	2	8
Cacat Netra/ Buta	2	2	4
Cacat Rungu/Wicara	2	4	6
Cacat Mental/Jiwa	4	0	4
Cacat Fisik dan Mental	3	4	7
Cacat Lainnya	3	6	9
Jumlah	20	18	38

SUMBER: DISDUKCAPIL

Tabel 5.11
Banyaknya Tindak Kriminal menurut Jenisnya
Pada Setiap Kelurahan di Kecamatan Pakualaman
2016

Kelurahan	Jenis Kriminal				
	Pencurian	Penganiayaan	Perampokan	Pemerasan/ Penipuan	Perjudian
[1]	[2]	[3]	[4]	[5]	[6]
Purwokinanti	7	4	-	4	-
Gunungketur	3	5	-	1	-
Jumlah	10	9	-	5	-
2015	-	-	-	-	-
2014	4	-	-	2	-
2013	17	5	-	4	-
2012	10	-	-	4	-

SUMBER: Polsek Pakualaman

Tabel 5.12
Banyaknya Rumah Tangga yang menggunakan Penerangan
menurut Jenisnya Setiap Kelurahan
di Kecamatan Pakualaman 2016

Kelurahan	Listrik	Minyak Tanah	Listrik Non PLN	Jumlah
[1]	[2]	[3]	[4]	[5]
Purwokinanti	2.034	-	-	2.034
Gunungketur	1.445	-	-	1.445
Jumlah	3.479	-	-	3.479
2015	3.565	-	-	3.565
2014	3.565	-	-	3.565
2013	3.565	-	-	3.565
2012	3.565	-	-	3.565

SUMBER: KELURAHAN

Tabel 5.13
Banyaknya Kesenian Dirinci menurut Kelurahan
di Kecamatan Pakualaman
2016

Kelurahan	Sandi- Wara	Ketoprak/ Wayang Orang	Tari-Tarian	Musik/ Seni Suara	Karawitan
[1]	[2]	[3]	[4]	[5]	[6]
Purwokinanti	-	1	2	6	1
Gunungketur	1	1	5	7	1
Jumlah 2015	1	2	7	13	2

SUMBER: KELURAHAN

Tabel 5.14
Banyaknya Perkumpulan Olahraga
Dirinci menurut Kelurahan
di Kecamatan Pakualaman 2016

Kelurahan	Sepak Bola	Bola Volley	Tenis Lapangan	Bulu- Tangkis	Senam	Bela Diri
[1]	[2]	[3]	[4]	[6]	[7]	[8]
Purwokinanti	-	1	-	2	-	1
Gunungketur	-	1	-	3	1	-
Jumlah 2016	-	2	1	5	1	1

SUMBER: KELURAHAN

Tabel 5.15
Banyaknya Fasilitas Olahraga
Dirinci menurut Kelurahan
di Kecamatan Pakualaman 2016

Kelurahan	Sepak Bola	Bola Volley	Tenis Lapangan	Bulu- Tangkis	Sanggar Senam	Bilyard
[1]	[2]	[3]	[4]	[6]	[7]	[8]
Purwokinanti	-	1	-	2	-	1
Gunungketur	-	1	1	3	1	-
Jumlah 2016	-	2	1	5	1	1

Sumber: Kelurahan

Tabel 5.16
Banyaknya Sarana Hiburan menurut Kelurahan
di Kecamatan Pakualaman
2016

Kelurahan	Museum	Bioskop	Bilyard
[1]	[2]	[3]	[4]
Purwokinanti	1	-	1
Gunungketur	1	-	-
Jumlah	2	-	1

SUMBER: KELURAHAN



BAB VI

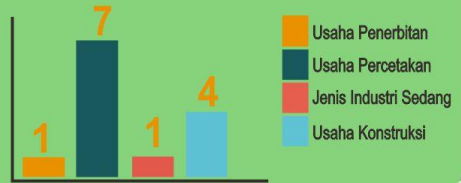
EKONOMI

KECAMATAN PAKUALAMAN

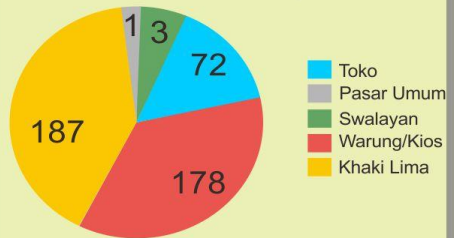
WAJIB PBB DAN PEMASUKAN PBB

1. KETETAPAN WAJIB PAJAK DI KECAMATAN PAKUALAMAN ADALAH **2.171** WAJIB PAJAK
2. PEMASUKAN PBB DI KECAMATAN PAKUALAMAN ADALAH **RP. 801.758.625**

Industri dan Kontruksi di Kecamatan Pakualaman



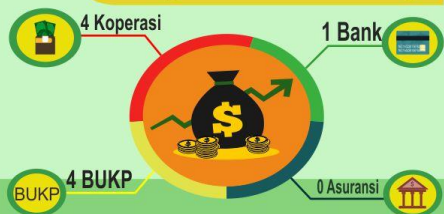
Sarana Perekonomian



Jumlah Hotel/Losmen **12**
Jumlah Kamar **209**
Jumlah Tempat Tidur **330**



Lembaga Perbankan dan Keuangan



PENJELASAN TEKNIS

1. Bank

Kantor bank terdiri dari Kantor Cabang (KC), Kantor Cabang Pembantu (KCP), dan kantor di bawah KCP.

TECHNICAL NOTES

1. Bank

Bank offices consist of branch office (KC), sub branch office (KCP) and offices under KCP.

BAB VI EKONOMI

Keberadaan pasar erat kaitannya dengan perekonomian, perdagangan, kesejahteraan, dan kemasyarakatan. Keberadaan pasar cukup membuat kegiatan perekonomian menjadi hidup. Oleh karena itu keberadaan pasar menjadi sangat penting, tidak hanya bagi pendorong roda perekonomian tapi juga bagi ketersediaan bahan pokok bagi masyarakat sekitar. Keberadaan pasar umum di Kecamatan Pakualaman secara keseluruhan ada sebanyak 1 pasar. Selain pasar di Kecamatan Pakualaman juga terdapat fasilitas perdagangan yang lain, diantaranya adalah swalayan, toko, maupun pedagang kaki lima.

Disamping fasilitas perdagangan di Kecamatan Pakualaman juga didukung beberapa lembaga keuangan yaitu koperasi, bank, dan BUKP. Lembaga keuangan yang paling banyak yang ada di Kecamatan Pakualaman pada tahun 2016 adalah koperasi yaitu sebanyak 4 koperasi, dan 4 BUKP, sedangkan untuk bank baru terdapat 1 bank. Banyaknya koperasi di kecamatan ini menunjukkan bahwa koperasi sebagai alternatif penggerak

naiknya perekonomian tetap diminati oleh masyarakat Kecamatan Pakualaman.

Salah satu sumber keuangan daerah adalah Pajak Bumi dan Bangunan. Oleh karena itu, setiap wajib pajak diharuskan untuk membayar pajak. Berdasarkan data dari Dinas Pajak Daerah dan Pengelola Keuangan Kota Yogyakarta pada tahun 2016, wilayah Kecamatan Pakualaman jumlah wajib pajak ada sebanyak 2.171 wajib pajak, yang sudah melunasi ada sebanyak **1.432** wajib pajak. Bila dilihat besar nilai rupiah pemasukan pajak pada 2016 yaitu sebanyak Rp. **801.758.625**.

Tabel 6.1
Banyaknya Sarana Perekonomian
menurut Kelurahan di Kecamatan Pakualaman
2015

Kelurahan	Pasar Umum	Toko	Kaki Lima	Warung/ Kios	Swalayan
[1]	[2]	[3]	[4]	[5]	[6]
Purwokinanti	-	38	78	46	2
Gunungketur	1	34	109	132	1
Jumlah	1	72	187	178	3

SUMBER: KELURAHAN

Tabel 6.2
Banyaknya Lembaga Perbankan dan Keuangan
menurut Kelurahan di Kecamatan Pakualaman
2016

Kelurahan	Koperasi	Bank	BUKP	Asuransi
[1]	[2]	[3]	[4]	[5]
Purwokinanti	3	-	-	-
Gunungketur	1	1	4	-
Jumlah	4	1	4	-

SUMBER: KELURAHAN

Tabel 6.3
Banyaknya Usaha Percetakan dan Penerbitan
menurut Kelurahan di Kecamatan Pakualaman
2016

Kelurahan	Percetakan	Penerbitan
[1]	[2]	[3]
Purwokinanti	3	1
Gunungketur	4	-
Jumlah	7	1

SUMBER: KELURAHAN

Tabel 6.4
Banyaknya Usaha Konstruksi
menurut Kelurahan di Kecamatan Pakualaman
2016

Kelurahan	Jenis Konstruksi		
	BTL	GEDUNG	SIPIL
[1]	[2]	[3]	[4]
Purwokinanti	1	2	1
Gunungketur	-	-	-
Jumlah	1	2	1

SUMBER: KELURAHAN

Tabel 6.5
Banyaknya Hotel, Kamar dan Tempat Tidur
menurut Kelurahan di Kecamatan Pakualaman
2015

Kelurahan	Hotel	Kamar	Tempat Tidur
[1]	[2]	[3]	[4]
Purwokinanti	9	159	240
Gunungketur	3	50	90
Jumlah	12	209	330

SUMBER: KELURAHAN

Tabel 6.6
Banyaknya Industri Besar/Sedang
menurut Kelurahan di Kecamatan Pakualaman
2016

Kelurahan	Jenis Industri			
	Besar	Sedang	Kecil	Rumah Tangga
[1]	[2]	[3]	[4]	[5]
Purwokinanti	-	1	3	4
Gunungketur	-	-	-	96
Jumlah	-	1	3	100

SUMBER: KELURAHAN

Tabel 6.7
Banyaknya Wajib Pajak dan Pemasukan PBB
menurut Kelurahan di Kecamatan Pakualaman 2016

Kelurahan	Wajib Pajak	Wajib Pajak Yang Melunasi	Pemasukan (Rupiah)
(1)	(2)	(3)	(4)
Purwokinanti	1.208	737	481.577.630
Gunungketur	963	695	320.180.995
Jumlah	2.171	1.432	801.758.625

Sumber Data : BPKAD Kota Yogyakarta

DATA

MENCERDASKAN BANGSA

Enlighten The Nation



**BADAN PUSAT STATISTIK
KOTA YOGYAKARTA**

BPS-Statistics of Yogyakarta Municipality

Jl. Brigjen Katarno Komplek THR Yogyakarta, 55171

Tp. (0274) 387752 Fax. (0274) 387753

Homepage : <http://www.jogjakota.bps.go.id>



0833-0327